15
5
168
BIBLIOTECA NAZIONALE
CENTRALE ◆ FIRENZE



Briefwechsel

Alexander von Humboldt's

mit

Heinrich Berghaus

aus den Jahren 1825 bis 1858.

Dritter Band.

Leipzig,

Hermann Costenoble.

1863.

☞ Beſchmutzte, oben oder an den Seiten aufgeſchnittene Exemplare, oder ſolche, an denen die Heftbänder verletzt ſind, werden durchaus nicht zurückgenommen.

Briefwechsel

Alexander von Humboldt's

mit

Heinrich Berghaus

aus den Jahren 1825 bis 1858.

Dritter Band.

Briefwechsel

Alexander von Humboldt's

mit

Heinrich Berghaus

aus den Jahren 1825 bis 1858.

Dritter Band.

Leipzig,

Hermann Costenoble.

1863.

15.5.468

Digitized by Google

Inhalt.

(Das hinzugefügte Datum ist, wo nicht d. d. dabei steht, das des Empfanges.)

	Seite
1. Humboldt an Berghaus (Im August 1848.)	1
Mexican Treaty	3
2. Humboldt an Berghaus (25. Sept 1848.)	27
El Dorado in California	28
3. Humboldt an Berghaus (17. Okt. 1848.)	32
Jos. D. Hooker an Humboldt (d. d. 9. Aug. 1848.)	34
4. Humboldt an Berghaus (31. Okt. 1848.)	38
Humboldt an Joseph D. Hooker (d. d. 31. Okt. 1848.)	39
5. Humboldt an Berghaus (2. Nov. 1848.)	49
6. Humboldt an Berghaus (2. Nov. 1848.)	52
Plan der physikalischen Geographie für Hindu-schulen	54
7. Humboldt an Berghaus (9. Nov. 1848.)	62
8. Humboldt an Berghaus (15. Nov. 1848.)	63
9. Humboldt an Berghaus (23. Nov. 1848.)	64
10. Humboldt an Berghaus (26. Nov. 1848.)	64
11. Humboldt an Berghaus (7. Febr. 1849.)	65
12. Humboldt an Berghaus (4. März 1849.)	66
13. Humboldt an Berghaus (14. März 1849.)	67
Der Nevado de Sorata ist nicht der höchste Berg in Amerika	69
14. Humboldt an Berghaus (31. März 1849.)	74

	Seite
15. Humboldt an Berghaus (3. April 1849.)	76
16. Humboldt an Berghaus (5. Mai 1849.)	78
Aus W. Hooker's Brief an Humboldt (d. d. 26. April 1849.)	80
17. Humboldt an Berghaus (15. Juni 1849.)	80
Joſ. D. Hooker an Berghaus (d. d. 15. April 1849.)	81
W. Hooker an Humboldt (d. d. 11. Juni 1849.)	82
18. Humboldt an Berghaus (16. Juni 1849.)	83
19. Humboldt an Berghaus (26. Juni 1849.)	84
20. Humboldt an Berghaus (27. Juni 1849.)	86
21. Humboldt an Berghaus (25. Juli 1849.)	89
22. Humboldt an Berghaus (28. Juli 1849.)	89
J. D. Hooker an Humboldt (d. d. 26. April 1849.)	90
Hodgſon an Humboldt (d. d. 28. April 1849.)	91
W. Hooker an Berghaus (d. d. 27. Sept. 1849.)	96
W. Hooker an Berghaus (d. d. 26. Okt. 1849.)	98
23. Humboldt an Berghaus (8. Dec. 1849.)	101
Eine Höhenkarte der Illuſtrirten Zeitung	102
24. Humboldt an Berghaus (18. Dec. 1849.)	102
An die Redaction der „Illuſtrirten Zeitung" in Leipzig (d. d. 18. Dec. 1849.)	105
Elevation of the great table-land of Thybet and height of the Snow-line in the Himalaya	112
25. Humboldt an Berghaus (14. Dec. 1849.)	112
26. Humboldt an Berghaus (16. Dec. 1849.)	112
Spiker an Berghaus (d. d. 25. Dec. 1849.)	113
27. Humboldt an Berghaus (27. Dec. 1849.)	115
Höhe des Tafellandes von Tübet ꝛc. von Joſ. D. Hooker	116
Anhang	130
28. Humboldt an Berghaus (16. Jan. 1850.)	133
29. Humboldt an Berghaus (8. Febr. 1850.)	134
Bünger's Relief der Gegend von Potsdam	135
Bünger an Berghaus (d. d. 6. Mai 1850.)	136
30. Humboldt an Berghaus (8. Mai 1850.)	139
31. Humboldt an Berghaus (31. Mai 1850.)	140
32. Humboldt an Berghaus (5. Juli 1850.)	141

Seite

33. Humboldt an Berghaus . 141
(10. Juli 1850.)

34. Humboldt an Berghaus . 142
(28. Aug. 1850.)

35. Humboldt an Berghaus . 143
(23. Sept. 1850.)

36. Humboldt an Berghaus . 143
(8. Oct. 1850.)

37. Humboldt an Berghaus . 145
(9. Oct. 1850.)

38. Humboldt an Berghaus . 146
(20. Oct. 1850.)

39. Humboldt an Berghaus . 147
(5. Nov. 1850.)

Dr. Bialloblotzky's Journey to discover the sources of the Nile . . 148

1. Dr. Bialloblotzky to Dr. Beke . . . 149
(d. d. 5. Juli 1848.)

2. Plan of Dr. Bialloblotzky's Journey . 151

3. Journey to discover etc. 153
(d. d. 4. Jan. 1849.)

4. Failure of Dr. B.'s Expedition . . . 155
(d. d. 26. Mai 1849.)

5. Dr. Bialloblotzky's Journey etc. . . 157
(d. d. 11. Jan. 1850.)
(2—5 sind von C. T. Beke.)

6. Beke an Humboldt . 163
(d. d. 21. Jan. 1850.)

7. Dr. Bialloblotzky to Prof. Berghaus, Prof. Zeune and A. K. Johnston Esq. . . . 169
(d. d. 17. Juli 1850.)

40. (8) Humboldt's Begleitschreiben 176
(6. Nov. 1850.)

41. Humboldt an Berghaus . 177
(27. Nov. 1850.)

42. Humboldt an Berghaus . 177
(1. April 1851.)

W. Hooker to Baron Humboldt . . . 178
(d. d. 20. Febr. 1851.)

43. Humboldt an Berghaus . 181
(12. Juni 1851.)

44. Humboldt an Berghaus . 182
(19. Juni 1851.)

45. Humboldt an Berghaus . 184
(6. Sept. 1851.)

Jos. D. Hooker to Prof. Berghaus . . . 186
(d. d. 25. Aug. 1851.)

Berghaus à Mr. W. Hooker . . . 187
(d. d. 21. Sept. 1851.)

W. Hooker to Prof. Berghaus . . . 188
(d. d. 24. Sept. 1851.)

Jos. D. Hooker to Prof. Berghaus . . . 188
(d. d. 27. Sept. 1851.)

Berghaus à Mr. Jos. D. Hooker . . . 189
(d. d. 12. Oct. 1851.)

Jos. D. Hooker to Prof. Berghaus . . . 189
(d. d. 28. Oct. 1851.)

Seite

Hodgson to Prof. Berghaus 191
(d. d. 10. Oct. 1851.)

46. Humboldt an Berghaus . 195
(4. Febr. 1852.)

Jos. D. Hooker to Prof. Berghaus . . . 195
(d. d. 6. Febr. 1852.)

Berghaus à Mr. Jos. D. Hooker 198
(d. d. 4. März 1852.)

47. Humboldt an Berghaus . 200
(25. März 1852.)

48. Humboldt an Berghaus . 201
(5. April 1852.)

Jos. D. Hooker to Prof. Berghaus . . . 201
(d. d. 20. Oct. 1852.)

1852. Barth's afrikanische Reise betr.

49. Humboldt an Berghaus . 204
(3. Jan. 1852.)

Dr. Barth an Humboldt 205
(d. d. 13. Aug. 1851.)

50. Humboldt an Berghaus . 214
(4. Jan. 1852.)

Zur neuen Auflage der Karte von Inner-Asien; auch Verwandtes . . . 216
(1852—1858.)

51. Humboldt an Berghaus . 219
(17. Jan. 1852.)

Humboldt's Begleitworte zu Bolotoff's Karte I. und II. . . . 220 223

Seite

52. Humboldt an Berghaus . 227
(22. Jan. 1852.)

53. Humboldt an Berghaus . 227
(3. Febr. 1852.)

54. Humboldt an Berghaus . 228
(4. Febr. 1852.)

55. Humboldt an Berghaus . 228
(5. April 1852.)

Asiatica von Humboldt geschickt 230

Berghaus an Humboldt . 243
(d. d. 5. Juni 1852.)

56. Humboldt an Berghaus . 251
(6. Juni 1852.)

Mémoire explicatif de la carte de la Mer d'Aral, par Alexis Boutakoff . 255

57. Humboldt an Berghaus . 268
(24. März 1858.)

Auszug aus Butakoff's Berichten von 1857, 1858 . 270

Table des positions géographiques dans la partie NO. de l'Asie Centrale . . . 279

Nord-Amerika . . . 306

Liste der Vulkane in Centro-Amerika . . . 309

58. Humboldt an Berghaus . 312
(29. Nov. 1852.)

59. Humboldt an Berghaus . 314
(25. Mai 1852.)

60. Humboldt an Berghaus . 314
(29. Mai 1852.)

61. Humboldt an Berghaus . 315
(21. Juni 1852.)

	Seite
Budberg an Humboldt (d. d. 13. Juni 1853.)	315
62. Humboldt an Berghaus (9. Juli 1852.)	318
Gilliss an Gerling (Auszug) (d. d. 20. Jan. 1852.)	318
63. Humboldt an Berghaus (31. Juli 1853.)	320
64. Humboldt an Berghaus (4. Sept. 1853.)	322
65. Humboldt an Berghaus (13. Febr. 1853.)	324
66. Humboldt an Berghaus (? ? 1854.)	325
67. Humboldt an Berghaus (18. Jan. 1855.)	327
68. Humboldt an Berghaus (21. Jan. 1855.)	327
Rußlands Volksmenge, verglichen mit der der anderen Mächte	328
69. Humboldt an Berghaus (17. Juli 1855.)	333
70. Humboldt an Berghaus (27. Juli 1855.)	334
Schluß	335

Dritter Band.

Briefe aus den Jahren 1848—1858.

Mexican Treaty.

1.

(Erhalten Potsdam den ? August 1848.)

In den Wirren unserer Tage und unter den Zerwürfnissen der Zeit, die alles Gewohnte, daher Liebgewordene, aus seinen Fugen gerissen hat, thun Sie, theuerster Professor, sehr weise, daß Sie sich, nach Erfüllung Ihrer öffentlichen Pflichten als Stadtverordneter und Schuldeputations-Mitglied, in Ihr Tusculum zurückziehen und von Ihrem Berg-Hause mit Seelenruhe auf das wühlerische Treiben herabblicken, von dem, zum Entsetzen des Königs, sogar die Pots — damliche Bevölkerung sich nicht frei erhalten hat. Ich flüchte mich vor den ewigen Klagen über Undankbarkeit des entarteten Geschlechts, die auch ich mit anhören muß, und vor dem unaufhörlichen Schaukeln in der Wahl dessen, was zu thun sei, so oft es meine Stellung gestattet, in den unendlichen — Kosmos, in der Ergründung seiner Erscheinungen und Gesetze die Ruhe suchend und findend, die mir am Abend meines vielbewegten Lebens so Noth thut. Ich hoffe, das Zeitungsstück, was ich hier anschließe, werde Ihnen, verehrtester Freund, angenehm sein. Ich habe es aus dem National

Intelligencer. Washington, Saturday, July 8. 1848, No. 11,035. geſchnitten. Die amerikaniſchen Zeitungen haben eine eigene Manier, ihre Blätter von Anfang an zu numeriren. Der Intelligencer iſt die Waſhingtoner — Staatszeitung, daher der Mexicaniſche Tractat in dieſem Abdruck als offizielle Bekanntmachung eine durchaus beglaubigte Staatsſchrift. Ich mache Sie auf die Faſſung des Art. 1 aufmerkſam. Da wird ein „feſter und allgemeiner Frieden" geſchloſſen, aber nicht auf ewige Zeiten, wie die europäiſchen Staatsverträge dieſer Art eine Formel haben, von der die Friedensunterhändler ſelber wiſſen, daß ſie widerſinnig ſei! Die amerikaniſchen Staatsmänner machen bei Auslaſſung dieſer an ſich unwahren Formel einen diplomatiſchen Fortſchritt. Der Vertrag von Guadalupe Hidalgo iſt ein wichtiges Aktenſtück zur Geſchichte der Geſellſchaft des Neuen Continents, heben Sie darum das Zeitungs-Fragment recht gut auf. In europäiſchen Zeitungen werden wir den Traktat doch nur in Auszügen leſen.

Freundſchaftlichſt

Ihr

Mittwoch. Al. Humboldt.

Iſt Ihnen die Karte zu Geſicht gekommen, welche der Art. 5 nennt?

Antwort: Nein! B—s.

By the President of the United States of America.

A Proclamation.

Whereas a treaty of peace, friendship, limits, and settlement, between the United States of America and the Mexican republic, was concluded and signed at the city of Guadalupe Hidalgo on the second day of February, one thousand eight hundred and forty-eight, which treaty, as amended by the Senate of the United States, is word for word as follows:

In the name of Almighty God:

The United States of America and the United Mexican States, animated by a sincere desire to put an end to the calamities of the war which unhappily exists between the two republics, and to establish upon a solid basis relations of peace and friendship, which shall confer reciprocal benefits upon the citizens of both, and assure the concord, harmony, and mutual confidence wherein the two people should live, as good neighbors, have for that purpose appointed their respective plenipotentiaries — that is to say, the President of the United States has appointed Nicholas P. Trist, a citizen of the United States, and the President of the Mexican republic has appointed Don Luis Gonzaga Cuevas, Don Bernardo Couto, and Don Miguel Atristain, citizens of the said republic, who, after a reciprocal comunication of their respective full powers, have, under the protection of Almighty God, the author of peace, arranged, agreed upon, and signed the following

Treaty of peace, friendship, limits, and settlement, between the United States of America and the Mexican Republic.

Art. 1. There shall be firm and universal peace between the United States of America and the Mexican republic, and between their respective countries, territories, cities, towns, and people, without exception of places or persons.

Art. 2. Immediately upon the signature of this treaty, a convention shall be entered into between a commissioner or commissioners appointed by the General-in-chief of the forces of the United States, and such as may be appointed by the Mexican Government, to the end that a provisional suspension of hostilities shall take place, and that, in the places occupied by the said forces, constitutional order may be re-established, as regards the political, administrative, and judicial branches, so far as this shall be permitted by the circumstances of military occupation.

Art. 3. Immediately upon the ratification of the present treaty by the Government of the United States, orders shall be transmitted to the commanders of their land and naval forces, requiring the latter (provided this treaty shall then have been ratified by the Government of the Mexican republic, and the ratifications exchanged) immediately to desist from blockading any Mexican ports; and requiring the former (under the same condition) to commence, at the earliest moment practicable, withdrawing all troops of the United States

then in the interior of the Mexican republic, to points that shall be selected by common agreement, at a distance from the seaports not exceeding thirty leagues; and such evacuation of the interior of the republic shall be completed with the least possible delay; the Mexican Government hereby binding itself to afford every facility in its power for rendering the same convenient to the troops on their march and in their new positions, and for promoting a good understanding between them and the inhabitants. In like manner, orders shall be dispatched to the persons in charge of the custom-houses at all ports occupied by the forces of the United States, requiring them (under the same condition) immediately to deliver possession of the same to the persons authorized by the Mexican Government to receive it, together with all bonds and evidences of debt for duties on importations and exportations not yet fallen due. Moreover a faithful and exact account shall be made out, showing the entire amount of all duties on imports and on exports collected at such custom-houses or elsewhere in Mexico by authority of the United States, from and after the day of ratification of this treaty by the Government of the Mexican republic; and also an account of the cost of collection, and such entire amount, deducting only the cost of collection, shall be delivered to the Mexican Government, at the city of Mexico, within three months after the exchange of ratifications.

The evacuation of the capital of the Mexican republic by the troops of the United States, in virtue of the above stipulation, shall be completed in one month

after the orders there stipulated for shall have been received by the commander of said troops, or sooner if possible.

Art. 4. Immediately after the exchange of ratifications of the present treaty, all castles, forts, territories, places, and possessions, which have been taken or occupied by the forces of the United States during the present war, within the limits of the Mexican republic, as about to be established by the following article, shall be definitively restored to the said republic, together with all the artillery, arms, apparatus of war, munitions, and other public property, which were in the said castles and forts when captured, and which shall remain there at the time when this treaty shall be duly ratified by the Government of the Mexican republic. To this end, immediately upon the signature of this treaty, orders shall be dispatched to the American officers commanding such castles and forts, securing against the removal or destruction of any such artillery, arms, apparatus of war, munitions, or other public property. The city of Mexico, within the inner line of entrenchments surrounding the said city, is comprehended in the above stipulations, as regards the restoration of artillery, apparatus of war, &c.

The final evacuation of the territory of the Mexican republic by the forces of the United States, shall be completed in three months from the said exchange of ratifications, or sooner, if possible; the Mexican Government hereby engaging, as in the foregoing article, to use all means in its power for facilitating such eva-

cuation, and rendering it convenient to the troops, and for promoting a good understanding between them and the inhabitants.

If, however, the ratification of this treaty by both parties should not take place in time to allow the embarkation of the troops of the United States to be completed before the commencement of the sickly season at the Mexican ports on the Gulf of Mexico, in such case a friendly arrangement shall be entered into between the General-in-chief of the said troops and the Mexican Government, whereby healthy and otherwise suitable places, at a distance from the ports not exceeding thirty leagues, shall be designated for the residence of such troops as may not yet have embarked, until the return of the healthy season. And the space of time here referred to as comprehending the sickly season shall be understood to extend from the first day of May to the first day of November.

All prisoners of war taken on either side, on land or on sea, shall be restored as soon as practicable after the exchange of ratifications of this treaty. It is also agreed that if any Mexicans should now be held as captives by any savage tribe within the limits of the United States, as about to be established by the following article, the Government of the said United States will exact the release of such captives, and cause them to be restored to their country.

Art. 5. The boundary line between the two republics shall commence in the gulf of Mexico, three leagues from land, opposite the mouth of the Rio Grande,

otherwise called Rio Bravo del Norte, or opposite the mouth of its deepest branch, if it should have more than one branch emptying directly into the sea; from thence up the middle of that river, following the deepest channel, where it has more than one, to the point where it strikes the southern boundary of New Mexico; thence, westwardly, along the whole southern boundary of New Mexico (which runs north of the town called *Paso*) to its western termination; thence, northward, along the western line of New Mexico, until it intersects the first branch of the river Gila; (or if it should not intersect any branch of that river, then to the point on the said line nearest to such branch, and thence in a direct line to the same;) thence down the middle of the said branch and of the said river, until it empties into the Rio Colorado; thence across the Rio Colorado, following the division line between Upper and Lower California, to the Pacific ocean.

The southern and western limits of New Mexico, mentioned in this article, are those laid down in the map entitled „*Map of the United Mexican States, as organized and defined by various acts of the Congress of said republic, and constructed according to the best authorities. Revised edition. Published at New York in* 1847, *by J. Disturnell.*“ Of which map a copy is added to this treaty, bearing the signatures and seals of the untersigned plenipotentiaries. And, in order to preclude all difficulty in tracing upon the ground the limit separating Upper from Lower California, it is agreed that the laid limit shall consist of a straight line

drawn from the middle of the Rio Gila, where it unites with the Colorado, to a point on the coast of the Pacific ocean distant one marine league due south of the southernmost point of the port of San Diego, according to the plan of said port made in the year 1782 by Don Juan Pantoja, second sailing-master of the Spanish fleet, and published at Madrid in the year 1802, in the Atlas to the voyage of the schooners *Sutil* and *Mexicana*, of which plan a copy is hereunto added, signed and sealed by the respective plenipotentiaries.

In order to designate the boundary line with due precision, upon authoritative maps, and to establish upon the ground landmarks which shall show the limits of both republics, as described in the present article, the two Governments shall each appoint a commissioner and a surveyor, who, before the expiration of one year from the date of the exchange of ratifications of this treaty, shall meet at the port of San Diego, and proceed to run and mark the said boundary in its whole course to the mouth of the Rio Bravo del Norte. They shall keep journals and mark out plans of their operations: and the result agreed upon by them shall be deemed a part of this treaty, and shall have the same force as if it were inserted therein. The two Governments will amicably agree regarding what may be necessary to these persons, and also as to their respective escorts, should such be necessary.

The boundary line established by this article shall be religiously respected by each of the two republics, and no change shall ever be made therein, except by

the express and free consent of both nations, lawfully given by the General Government of each, in conformity with its own constitution.

Art. 6. The vessels and citizens of the United States shall, in all times, have a free and uninterrupted passage by the gulf of California, and by the river Colorado below its confluence with the Gila, to and from their possessions situated north of the boundary line defined in the preceding article; it being unterstood that this passage is to be by navigating the gulf of California and the river Colorado, and not by land, without the express consent of the Mexican Government.

If, by the examinations which may be made, it should be ascertained to be practicable and advantageous to construct a road, canal, or railway, which should in whole or in part run upon the river Gila, or upon its right or its left bank, within the space of one marine league from either margin of the river, the Governments of both republics will form an agreement regarding its construction, in order that it may serve equally for the use and advantage of both countries.

Art. 7. The river Gila, and the part of the Rio Bravo del Norte lying below the southern boundary of New Mexico, being, agreeably to the fifth article, divided in the middle between the two republics, the navigation of the Gila and of the Bravo below said boundary shall be free and common to the vessels and citizens of both countries; and neither shall, without the consent of the other, construct any work that may impede or interrupt, in whole or in part, the exercise

of this right; not even for the purpose of favoring new methods of navigation. Nor shall any tax or contribution, under any denomination or title, be levied upon vessels or persons navigating the same, or upon merchandise or effects transported thereon, except in the case of landing upon one of their shores. If, for the purpose of making the said rivers navigable, or for maintaining them in such state, it should be necessary or advantageous to establish any tax or contribution, this shall not be done without the consent of both Governments.

The stipulations contained in the present article shall not impair the territorial rights of either republic within its established limits.

Art. 8. Mexicans now established in territories previously belonging to Mexico, and which remain for the future within the limits of the United States, as defined by the present treaty, shall be free to continue where they now reside, or to remove at any time to the Mexican republic, retaining the property which they possess in the said territories, or disposing thereof, and removing the proceeds wherever they please, without their being subjected, on this account, to any contribution, tax, or charge whatever.

Those who shall prefer to remain in the said territories, may either retain the title and rights of Mexican citizens, or acquire those of citizens of the United States. But they shall be under the obligation to make their election within one year from the date of the exchange of ratifications of this treaty; and those who

shall remain in the said territories after the expiration of that year, without having declared their intention to retain the character of Mexicans, shall be considered to have elected to become citizens of the United States.

In the said territories property of every kind, now belonging to Mexicans not established there, shall be inviolably respected. The present owners, the heirs of these, and all Mexicans who may hereafter acquire said property by contract, shall enjoy with respect to it guaranties equally ample as if the same belonged to citizens of the United States.

Art. 9. Mexicans who, in the territories aforesaid, shall not preserve the character of citizens of the Mexican republic, conformably with what is stipulated in the preceding article, shall be incorporated into the union of the United States, and be admitted at the proper time (to be judged of by the Congress of the United States) to the enjoyment of all the rights of citizens of the United States, according to the principles of the constitution; and in the mean time shall be maintained and protected in the enjoyment of their liberty and property, and secured in the free exercise of their religion without restriction.

Art. 10. [Stricken out.]

Art. 11. Considering that a great part of the territories which, by the present treaty, are to be comprehended for the future within the limits of the United States, is now occupied by savage tribes, who will hereafter be under the exclusive control of the Government of the United States, and whose incursions within

the territory of Mexico would be prejudicial in the extreme, it is solemnly agreed that all such incursions shall be forcibly restrained by the Government of the United States, whensoever this may be necessary; and that, when they cannot be prevented, they shall be punished by the said Government, and satisfaction for the same shall be exacted — all in the same way, and with equal diligence and energy, as if the same incursions were meditated or committed within its own territory, against its own citizens.

It shall not be lawful, unter any pretext whatever, for any inhabitant of the United States to purchase or acquire any Mexican, or any foreigner residing in Mexico, who may have been captured by Indians inhabiting the territory of either of the two republics, nor to purchase or acquire horses, mules, cattle, or property of any kind, stolen within Mexican territory by such Indians.

And in the event of any person or persons captured within Mexican territory by Indians being carried into the territory of the United States, the Government of the latter engages and binds itself, in the most solemn manner, so soon as it shall know of such captives being within its territory, and shall be able so to do, through the faithful exercise of its influence and power, to rescue them and return them to their country, or deliver them to the agent or representative of the Mexican Government. The Mexican authorities will, as far as practicable, give to the Government of the United States notice of such captures, and its agent shall pay the

expenses incurred in the maintenance and transmission of the rescued captives, who in the mean time shall be treated with the utmost hospitality by the American authorities at the place where they may be. But if the Government of the United States, before receiving such notice from Mexico, should obtain intelligence, through any other channel, of the existence of Mexican captives within its territory, it will proceed forthwith to effect their release and delivery to the Mexican agent, as above stipulated.

For the purpose of giving to these stipulations the fullest possible efficacy, thereby affording the security and redress demanded by their true spirit and intent, the Government of the United States will now and hereafter pass, without unnecessary delay, and always vigilantly enforce, such laws as the nature of the subject may require. And, finally, the sacredness of this obligation shall never be lost sight of by the said Government when providing for the removal of the Indians from any portion of the said territories, or for its being settled by citizens of the United States; but, on the contrary, special care shall then be taken not to place its Indian occupants under the necessity of seeking new homes, by committing those invasions which the United States have solemnly obliged themselves to restrain.

Art. 12. In consideration of the extension acquired by the boundaries of the United States, as defined in the fifth article of the present treaty, the Government

of the United States engages to pay to that of the Mexican Republic the sum of fifteen millions of dollars.

Immediately after this treaty shall have been duly ratified by the Government of the Mexican Republic, the sum of three millions of dollars shall be paid to the said Government by that of the United States, at the city of Mexico, in the gold or silver coin of Mexico. The remaining twelve millions of dollars shall be paid at the same place, and in the same coin, in annual instalments of three millions of dollars each, together with interest on the same at the rate of six per centum per annum. This interest shall begin to run upon the whole sum of twelve millions from the day of the ratification of the present treaty by the Mexican Government, and the first of the instalments shall be paid at the expiration of one year from the same day. Together with each annual instalment as it falls due, the whole interest accruing on such instalment from the beginning shall also be paid.

Art. 13. The United States engage, moreover, to assume and pay to the claimants all the amounts now due them, and those hereafter to become due, by reason of the claims already liquidated and decidcd against the Mexican Republic, unter the conventions between the two Republics severally concluded on the 11th day of April, eighteen hundred and thirty-nine, and on the thirtieth day of January, eighteen hundred and forty-three; so that the Mexican Republic shall be absolutely exempt, for the future, from all expense whatever on account of the said claims.

Art. 14. The United States do furthermore discharge the Mexican Republic from all claims of citizens of the United States not heretofore decided against the Mexican Government, which may have arisen previously to the date of the signature of this treaty; which discharge shall be final and perpetual, whether the said claims be rejected or be allowed by the board of commissioners provided for in the following article, and whatever shall be the total amount of those allowed.

Art. 15. The United States, exonerating Mexico from all demands on account of the claims of their citizens mentioned in the preceding article, and considering them entirely and forever cancelled, whatever their amount may be, undertake to make satisfaction for the same, to an amount not exceeding three and one quarter millions of dollars. To ascertain the validity and amount of those claims, a board of commissioners shall be established by the Government of the United States, whose awards shall be final and conclusive; provided that, in deciding upon the validity of each claim, the board shall be guided and governed by the principles and rules of decision prescribed by the first and fifth articles of the unratified convention, concluded at the city of Mexico on the twentieth day of November, one thousand eight hundred and forty-three; and in no case shall an award be made in favor of any claim not embraced by these principles and rules.

If, in the opinion of the said board of commissioners, or of the claimants, any books, records, or documents, in the possession or power of the Mexican republic,

shall be deemed necessary to the just decision of any claim, the commissioners, or the claimants through them, shall, within such period as Congress may designate, make an application in writing for the same, addressed to the Mexican Minister for Foreign Affairs, to be transmitted by the Secretary of State of the United States; and the Mexican Government engages, at the earliest possible moment after the receipt of such demand, to cause any of the books, records, or documents, so specified, which shall be in their possession or power, (or authenticated copies or extracts of the same,) to be transmitted to the said Secretary of State, who shall immediately deliver them over to the said board of commissioners: *Provided*, That no such application shall be made by, or at the instance of, any claimant, until the facts which it is expected to prove by such books, records, or documents, shall have been stated under oath or affirmation.

Art. 16. Each of the contracting parties reserves to itself the entire right to fortify whatever point within its territory it may judge proper so to fortify for its security.

Art. 17. The treaty of amity, commerce, and navigation, concluded at the city of Mexico on the 5th day of April, A. D. 1831, between the United States of America and the United Mexican States, except the additional article, and except so far as the stipulations of the said treaty may be incompatible with any stipulation contained in the present treaty, is hereby revived

for the period of eight years from the day of the exchange of ratifications of this treaty, with the same force and virtue as if incorporated therein; it being understood that each of the contracting parties reserves to itself the right, at any time after the said period of eight years shall have expired, to terminate the same by giving one year's notice of such intention to the other party.

Art. 18. All supplies whatever for troops of the United States in Mexico, arriving at ports in the occupation of such troops previous to the final evacuation thereof, although subsequently to the restoration of the custom-houses at such ports, shall be entirely exempt from duties and charges of any kind; the Government of the United States hereby engaging and pledging its faith to establish, and vigilantly to enforce, all possible guards for securing the revenue of Mexico, by preventing the importation, under cover of this stipulation, of any articles other than such, both in kind and in quantity, as shall really be wanted for the use and consumption of the forces of the United States during the time they may remain in Mexico. To this end it shall be the duty of all officers and agents of the United States to denounce to the Mexican authorities at the respective ports any attempts at a fraudulent abuse of this stipulation which they may know of, or may have reason to suspect, and to give to such authorities all the aid in their power with regard thereto; and every such attempt, when duly proved and established by sentence of a competent tribunal, shall be punished

by the confiscation of the property so attempted to be fraudently introduced.

Art. 19. With respect to all merchandise, effects, and property whatsoever, imported into ports of Mexico whilst in the occupation of the forces of the United States, whether by citizens of either republic, or by citizens or subjects of any neutral nation, the following rules shall be observed:

1. All such merchandise, effects, and property, if imported previously to the restoration of the custom-houses to the Mexican authorities, as stipulated for in the third article of this treaty, shall be exempt from confiscation, although the importation of the same be prohibited by the Mexican tariff.

2. The same perfect exemption shall be enjoyed by all such merchandise, effects, and property imported subsequently to the restoration of the custom-houses, and previously to the sixty days fixed in the following article for the coming into force of the Mexican tariff at such ports respectively; the said merchandise, effects, and property being, however, at the time of their importation, subject to the payment of duties, as provided for in the said following article.

3. All merchandise, effects, and property described in the two rules foregoing, shall, during their continuance at the place of importation, and upon their leaving such place for the interior, be exempt from all duty, tax, or impost of every kind, under whatsoever title or denomination. Nor shall they be there subjected to any charge whatsoever upon the sale thereof.

4. All merchandise, effects, and property described in the first and second rules, which shall have been removed to any place in the interior whilst such place was in the occupation of the forces of the United States, shall, during their continuance therein, be exempt from all tax upon the sale or consumption thereof, and from every kind of impost or contribution, under whatsoever title or denomination.

5. But if any merchandise, effects, or property, described in the first and second rules, shall be removed to any place not occupied at the time by the forces of the United States, they shall, upon their introduction into such place, or upon their sale or consumption there, be subject to the same duties which, under the Mexican laws, they would be required to pay in such cases if they had been imported in time of peace, through the maritime custom-houses, and had there paid the duties conformably with the Mexican tariff.

6. The owners of all merchandise, effects, or property described in the first and second rules, and existing in any port of Mexico, shall have the right to reship the same, exempt from all tax, impost, or contribution whatever.

With respect to the metals or other property, exported from any Mexican port whilst in the occupation of the forces of the United States, and previously to the restoration of the custom-house at such port, no person shall be required by the Mexican authorities, whether general or State, to pay any tax, duty, or con-

tribution upon any such exportation, or in any manner to account for the same to the said authorities.

Art. 20. Through consideration for the interests of commerce generally, it is agreed that if less than sixty days should elapse between the date of the signature of this treaty and the restoration of the custom-houses, conformably with the stipulation in the third article, in such case all merchandise, effects, and property whatsoever, arriving at the Mexican ports after the restoration of the said custom-houses and previously to the expiration of sixty days after the day of the signature of this treaty, shall be admitted to entry; and no other duties shall be levied thereon than the duties established by the tariff found in force at such custom-houses at the time of the restoration of the same; and to all such merchandise, effects, and property the rules established by the preceding article shall apply.

Art 21. If unhappily any disagreement should hereafter arise between the Governments of the two republics, whether with respect to the interpretation of any stipulation in this treaty, or with respect to any other particular concerning the political or commercial relations of the two nations, the said Governments, in the name of those nations, do promise to each other that they will endeavor, in the most sincere and earnest manner, to settle the differences so arising, and to preserve the state of peace and friendship in which the two countries are now placing themselves, using for this end mutual representations and pacific negotiations; and if by these means they should not be enabled to

come to an agreement, a resort shall not, on this account, be had to reprisals, aggression, or hostility of any kind, by the one republic against the other, until the Government of that which deems itself aggrieved shall have maturely considered, in the spirit of peace and good neighborship, whether it would not be better that such difference should be settled by the arbitration of commissioners appointed on each side, or by that of a friendly nation; and, should such course be proposed by either party, it shall be acceded to by the other, unless deemed by it altogether incompatible with the nature of the difference or the circumstances of the case.

Art. 22. If (which is not to be expected, and which God forbid!) war should unhappily break out between the two republics, they do now, with a view to such calamity, solemnly pledge themselves to each other and to the world to observe the following rules — absolutely, where the nature of the subject permits, and as closely as possible in all cases where such absolute observance shall be impossible:

1. The merchants of either republic then residing in the other shall be allowed to remain twelve months, (for those dwelling in the interior,) and six months (for those dwelling at the seaports,) to collect their debts and settle their affairs; during which periods they shall enjoy the same protection, and be on the same footing, in all respects, as the citizens or subjects of the most friendly nations; and, at the expiration thereof, or at any time before, they shall have full liberty to depart, carrying off all their effects without molesta-

Digitized by Google

tion or hindrance; conforming therein to the same laws which the citizens or subjects of the most friendly nations are required to conform to. Upon the entrance of the armies of either nation into the territories of the other, women and children, ecclesiastics, scholars of every faculty, cultivators of the earth, merchants, artisans, manufacturers, and fishermen, unarmed and inhabiting unfortified towns, villages, or places, and in general all persons whose occupations are for the common subsistence and benefit of mankind, shall be allowed to continue their respective employments unmolested in their persons. Nor shall their houses or goods be burnt, or otherwise destroyed, nor their cattle taken, nor their fields wasted, by the armed force into whose power, by the events of war, they may happen to fall; but if the necessity arise to take any thing from them for the use of such armed force, the same shall be paid for at an equitable price. All churches, hospitals, schools, colleges, libraries, and other establishments for charitable and beneficent purposes, shall be respected, and all persons connected with the same protected in the discharge of their duties and the pursuit of their vocations.

2. In order that the fate of prisoners of war may be alleviated, all such practices as those of sending them into distant, inclement, or unwholesome districts, or crowding them into close and noxious places, shall be studiously avoided. They shall not be confined in dungeons, prison-ships, or prisons; nor be put in irons, or bound, or otherwise restrained in the use of their

limbs. The officers shall enjoy liberty on their paroles, within convenient districts, and have comfortable quarters; and the common soldiers shall be disposed in cantonments, open and extensive enough for air and exercise, and lodged in barracks as roomy and good as are provided by the party in whose power they are, for its own troops. But if any officer shall break his parole by leaving the district so assigned him, or any other prisoner shall escape from the limits of his cantonment, after they shall have been designated to him, such individual, officer, or other prisoner shall forfeit so much of the benefit of this article as provides for his liberty on parole or in cantonment. And if any officer so breaking his parole, or any common soldier so escaping from the limits assigned him, shall afterwards be found in arms, previously to his being regularly exchanged, the person so offending shall be dealt with according to the established laws of war. The officers shall be daily furnished by the party in whose power they are, with as many rations, and of the same articles, as are allowed, either in kind or by commutation, to officers of equal rank in its own army; and all others shall be daily furnished with such ration as is allowed to a common soldier in its own service: the value of all which supplies shall, at the close of the war, or at periods to be agreed upon between the respective commanders, be paid by the other party, on a mutual adjustment of accounts for the subsistence of prisoners; and such accounts shall not be mingled with or set off against any others, nor the balance due on

them be withheld as a compensation or reprisal for any cause whatever, real or pretended. Each party shall be allowed to keep a commissary of prisoners, appointed by itself, with every cantonment of prisoners in possession of the other; which commissary shall see the prisoners as often as he pleases; shall be allowed to receive, exempt from all duties or taxes, and to distribute whatever comforts may be sent to them by their friends; and shall be free to transmit his reports in open letters to the party by whom he is employed.

And it is declared that neither the pretence that war dissolves all treaties, nor any other whatever, shall be considered as annulling or suspending the solemn covenant contained in this article. On the contrary, the state of war is precisely that for which it is provided, and during which its stipulations are to be as sacredly observed as the most acknowledged obligations under the law of nature or nations.

Art. 23. This treaty shall be ratified by the President of the United States of America, by and with the advice and consent of the Senate thereof; and by the President of the Mexican republic, with the previous approbation of its general Congress; and the ratification shall be exchanged in the city of Washington, or at the seat of government of Mexico, in four months from the date of the signature hereof, or sooner if practicable.

In faith whereof we, the respective plenipotentiaries, have signed this treaty of peace, friendship, limits, and settlement; and have hereunto affixed our seals respectively.

Done in quintuplicate, at the city of Guadalupe Hidalgo, on the second day of February, in the year of our Lord one thousand eight hundred and forty-eight.

N. P. Trist, [L. S.]
Luis G. Cuevas, [L. S.]
Bernardo Couto, [L. S.]
Migl. Atristain, [L. S.]

And whereas the said treaty, as amended, has been duly ratified on both parts, and the respective ratifications of the same were exchanged at Queretaro on the thirtieth day of May last, by Ambrose H. Sevier and Nathan Clifford, Commissioners on the part of the Government of the United States, and by Señor Don Luis de la Rosa, Minister of Relations of the Mexican republic, on the part of that Government:

Now, therefore, be it know that I, James K. Polk, President of the United States of America, have caused the said treaty to be made public, to the end that the same and every clause and article thereof may be observed and fulfilled with good faith by the United States and the citizens thereof.

In witness whereof I have hereunto set my hand and caused the seal of the United States to be affixed.

Done at the city of Washington this fourth day of July, one thousand eight hundred and forty-eight, and of the Independence of the United States the seventy-third.

[L. S.] James K. Polk.

By the President:

James Buchanan, Secretary of State.

El Dorado in California.

2.

(Erhalten 25. Septbr. 1848.)

Wir haben zwar in unsern deutschen Zeitungen schon etwas von dem Goldfieber gelesen, von dem die nordamerikanischen Einwanderer in Californien ergriffen worden sind, aber doch nur ganz flüchtige Bemerkungen, welche unter den heftigen Zuckungen des politischen Fiebers, die das deutsche Volk schütteln und in seinen gesellschaftlichen Zuständen erschüttern, mehrentheils übersehen werden. Ich glaube Ihnen, theuerster Professor, einen kleinen Dienst erwiesen zu haben, daß ich aus einem neuern Blatte des National Intelligencer eine ausführliche Nachricht über die Placer oder Goldregion von Hoch-Californien ausgeschnitten habe, die in ihren Einleitungsworten auch von einer Schnellreise erzählt, die eine amerikanische Seeratte in 10 Tagemärschen von San Blas quer über das Hochland nach Vera Cruz gemacht hat! Die Entdeckung der reichen Goldlager wird, ich fürchte es, für die Colonisirung Californien's sehr nachtheilige Folgen haben. Tagediebe, Taugenichtse und Gesindel allerlei Art, woran es in den Vereinigten Staaten warlich nicht fehlt, wird dahin strömen, auch Europa sein Contingent stellen, und die ackerbautreibende Ansiedlung auf lange Zeit hinausschieben.

Freundschaftlichst

Ihr

[Ohne Tages-Angabe.] Al. Humboldt.

Mr. Edward F. Beale, Passed Midshipman, arrived in this city (Washington) on Saturday, from Commodore Jones's squadron in the Pacific, and is said to have performed the most rapid journey that has ever been known from the Pacific to Washington. He left Commodore Jones at La Paz on the 1st of August, came by Mazatlan, and arrived at the port of San Blas on the 10th, and pushed his way by horses and mules across the country to the city of Mexico, where he arrived on the 17th. He was detained by Mr. Clifford three days for despatches, and in forty-eight hours passed from Mexico to Vera Cruz, about 275 miles, sleeping not more than ten minutes at a time. From Vera Cruz he sailed to Mobile, and arrived here on Saturday evening. Mr. Beale crossed from the Pacific at San Blas to the Gulf at Vera Cruz in the unexampled journey of ten days on the road, and was detained at Mexico three days.

The most extraordinary intelligence which Mr. Beale brings is about the real El Dorado, the Gold region in California. His accounts of the extraordinary richness of the gold surface, and the excitement it had produced among all classes of people, inhabitants of the country and of the towns, among seamen and soldiers, are confirmed by letters from Com. Jones and from Mr. Larkin, the United States Navy Agent at Monterey, California. Mr. Beale states that the whalers had suspended their operations — the captains permitting their seamen to go to the gold region, upon condition that every ounce of gold the seamen obtained should be

given to the captain for doll. 10, making six or seven dollars by the bargain. The towns were being evacuated, mechanics, &c. going to the attractive spot. The two newspapers had been suspended, the compositors going off to gather gold for themselves.

The „Union" publishes the following letter from Mr. Larkin to the Secretary of the Navy:

U. S. Navy Agency,

Monterey, California, July 1, 1848.

Sir: Since my last letter to you, written in San Francisco, I have visited the „Placer," or gold region of California, and found it all it had been represented to me. My anticipations were fully realized. The part I visited was the south fork of the river American, which joins the Sacramento at Suter's Fort, or two miles from it. This river has its north and south forks, branching more than twenty miles from Fort Suter. On these two forks there are over 1,000 people digging and washing for gold. On Bear creek and Hulo creek, branches of Feather river, many are now beginning to work. It is supposed that the banks and bottoms of all these small streams contain vast quantities of gold, and that the valleys between them are rich with the same metal. The people are now working at many places: some are eighty miles from others. The place I visited was about a league in extent; on this were about fifty tents: many have not even this covering. At one tent, belonging to eight single men, I remained two or three days. These men had two machines made in a day, from eighty to one hundred feet, inch boards,

and very roughly put together. Their form was something like a child's cradle, without the ends; at one end there was a moveable sieve or rack to wash down the dirt and shake off the stones. Holes were made in the bottom of the machine to catch the gold this wash stopped, and this was scraped out hourly. These two machines gathered each day I was present three-fourths to one pound each, being three to four ounces of gold per man. These men had worked one week with tin pans; the last week with the machine. I saw the result of the first day's work of two brothers, (Americans;) one had seven dollars, the other eighty-two; they worked on the same five yards of land; one, however, worked less than the whole day. Their plan, like hundreds of others, was first with a pick and shovel, clear off two feet of the top earth, then put in a tin pan or wooden bowl a shovel of dirt, go into running water, with the hand stir up the dirt and heave out the stones, until they have remaining a spoonful of emery or black sand, containing one to five dollars. This can be done once or twice a day.

Each day is causing some saving of labor by the improvements in the rough machines now in use. The day I left, some small companies of five to eight men had machines from which they anticipate five or six hundred dollars a day. There certainly must this day be at work on the different Placers several hundreds of Americans and others, who are cleaning one ounce of gold a day. I have this week seen in Monterey a Californian who shows four hundred dollars of gold

from the labor of one week; much of it was the size of wheat. I myself weighed one piece from his bag, and found the weight an even ounce. He, like many others, only went up to the gold regions to see the place, borrowed tools, worked a few days, and came home to show his labor, and take up brothers and cousins and provisions. Flour at the „Placer" is scarce at dollars 16 per 100 lbs. At almost this price it must continue, as people are forsaking their fields. I do not think I am exaggerating in estimating the amount of gold obtained on the rivers I have mentioned at ten thousand dollars a day for the last few days. There is every reason to believe the amount will not this season (unless the washers are driven from their work by sickness) be any less. In this case the addition of workmen now joining the first ones, and the emigrants from the Atlantic States we shall have in October and December, will soon swell the value of California gold that will be washed out to an unheard-of value. Many who have seen the „Placer" think it will last thirty or forty years. I should think that it would afford work two or three years to many thousands of people, and may for very many years, as I cannot calculate the extent of country having gold. The working of quicksilver mines, like every thing else, is stopped: three-fourths of the houses in the town of San Francisco are shut up. Houses in Monterey are being closed this week; the volunteer companies of Sonoma and San Francisco have lost several men by desertion. Under the present excitement, a ship-of-war or any

other vessel lying at anchor in San Francisco would lose many men. In that town there is hardly a mechanic remaining. I expect the same in Monterey in two weeks. Both newspapers have stopped. All or nearly all the hotels are shut up. One of my clerks who received dollars 500 and board now receives in his store near New Helvetia (Suter's Fort) dollars 100 per month; my others are fast closing their books to leave me. In fact, I find myself, or shall this month, without a clerk, carpenter, or servant, and all my houses, formerly rented, given up to me. In two weeks Monterey will be nearly without inhabitants.

I am, with much respect,

Thomas O. Larkin.

Com. Thos. Ap. C. Jones.

3.

(Erhalten 17. Oktober 1848)

Wenn ich Ihnen so spät erst für Ihre schönen Geschenke danke, so lag es an den Ereignissen der verhängnißvollen Tage. Ich habe eben geographisch-literarische Aufträge aus Indien bekommen, die ich Ihnen zuwenden möchte, und die Ihnen pecuniair, glaube ich, in einer so erwerblosen Zeit nützlich sein könnten. Ich wünsche Ihnen Morgen, Mittwoch, früh 10 Uhr, meine Vorschläge zu machen, wenn Sie mich gütigst besuchen wollen.

Dienstags. Al. Humboldt.

Ich habe Ihnen wohl schon gesagt, daß nach Pentland's eigenem Geständniß nun der Chimborazo in seinen

alten Culminationsbeſitz reſtaurirt iſt. Sie erinnern ſich, daß nach Pentland's Meſſungen, im Annuaire du Bureau des longitudes pour 1830, p. 323, bekannt gemacht,

der Sorata 7696m (3948t) oder 25,249 engl. Fuß,

der Illimani 7315m (3753t) oder 23,999 engl. Fuß

haben ſollen, während nach meiner Meſſung

der Chimborazo 6530m (3350t) oder 21,423 engl. Fuß Höhe hat. Nach Pentland's neuer Carte von Bolivia hat aber

der Sorata nur 21,286 engl. Fuß oder 3328t oder 19,972 par. Fuß,

der Illimani nur 21,149 engl. Fuß oder 3307t oder 19,843 par. Fuß.

Es war alſo der Sorata um 3700, der Illimani um 2300 par. Fuß von Hrn. Pentland zu hoch angegeben, der mir unterm 8 October aus Paris auf meine dringende Anfragen über die Zahlen, welche ſeine neue Carte enthält, freimüthig geantwortet hat: von ſeinen Meſſungen ſei die von 1827 ganz irrig geweſen, die durch mehrere genau gemeſſene Standlinien berichtigte von 1838 habe die Reſultate gegeben, die auf der Carte ſtehen.

So hat denn veranlaßt, daß ein ſo großer Irrthum 18 Jahre lang in Hunderten von Schriften und Profilen herumgetragen worden iſt!

Sie können von dieſen Zahlen, die ich in der neuen Auflage der „Anſichten der Natur" zuerſt veröffentliche, für Ihre „Zeitſchrift der Erdkunde" Gebrauch machen, auch von den beiden Notizen aus Joſ. Hooker's Brief an mich —

1) Ueber die Entdeckung und Meſſung eines Berges, des Kinchinjunga, der 26,438 par. Fuß und der nächſte

nach dem ebenfalls neu gemeſſenen Dhawalaghiri iſt. Letzterer iſt alſo noch höher, als man ihn bisher geglaubt und der zweite Culminationspunkt nach dem Dhawalaghiri iſt nicht der Djawahir, ſondern der Kinchinjunga in Sikim. Steht der Name auf Ihren ſchönen Karten?

2) Ueber die Schneegränze ſüdlicher Abfall des Himalaya unter 27° Lat.

Sie ſollen ſpäter Hooker's Brief wieder haben, aber für jetzt brauche ich ihn und bitte Sie, ihn mir morgen wieder zurückzugeben.

Beſitzen Sie Werne's neues Buch der Nilreiſe, ſo ſchicken Sie es mir auf einige Stunden.

A. Ht.

In Folge der Einladung des Hrn. A. von Humboldt vom 17. d. hab' ich denſelben heüte beſucht, und es iſt mir von ihm das nachſtehende Schreiben mitgetheilt worden, das über die „geographiſch-literariſchen Aufträge aus Indien" Auskunft gibt, deren Humboldt's Brief gedenkt.

Potsdam, den 18. Oktober 1848. B—s.

Abſchrift.

Dorjeling Sikim Himalayah, August 9, 1848.

My dear Baron Humboldt.

When I had the honor of writing to you a fortnight ago I intended to have as lied your kind aid in behalf of my friend Hodgson who is devoted to the Sciences and to the subject of the „Education in the Vernacular".

Mr. Hodgson wants „an Elementary treatise on „Geography (in French to be translated by himself into „Hindu) calculated for the young Hindu and to give

„all the important and indisputable parts of the sub-„jects and only such as are indisputable."

The work is for the use of schools and should contain about 6 or 8 outline Maps of the world of the following description:

1) Political, with the provinces and towns of Eminence.

2) Physical, the mountain chains and Rivers.

3) Ethnographical
4) Botanical
5) Zoological

} Illustrating only the leading facts in the distribution of man, plants and animals.

If thought proper by the author Maps of Currents aerial and oceanic, of Isothermal lines and geology should be added.

Mr. Hodgson has directed the Secretary of the Vernacular society at Delhi, to remit £ 100 to any person, whom you may recommend to provide the Msc. of such a work in French; which money will either be paid to yourself or agents at once; or to the author on his remitting the Msc., as you think proper. Should you think this insufficient remuneration, Mr. Hodgson offers to make it L. 150 sterling.

A Quarto Size would be most convenient for a school-book. The Zoological and Botanical Maps to contain little sketches of the conspicuous objects of Each Region, but these are not to be crowded.

We are quite at a loss to know whom to apply to for assistance in this matter and I take the great liberty of applying to you because I think that amongst the many young geographers in Berlin you may know

one, to whom the remuneration would be acceptable, and who could command such aid as to make the work *accurate*; it cannot be too simple and precise.

You too will I know highly approve of the noble liberality of the individuals, where love for the spread of sound geographical knowledge amongst the natives of India, has volunteered this sum.

I now quite expect to be able to explore Kinchinjunga in October; as the Government have taken up the question of our rights to travel in Sikhim with the object of forwarding my views. Now I am taking hourly Meteorological observations from 8h am. to 2h pm. The Barometrical fluctuations are small and very irregular. This is perhaps the most equable climate I ever was in.

Again believe me

withe profound respect and esteem

Your affectionate pupil

Jos. D. Hooker.

Address: H. C. Botanical
Gardens, Calcutta.

Nachdem ich dieſen Brief geleſen hatte, nahm Humboldt das Wort, und ſagte:

Iſt es nicht ehrenvoll für uns Deütſche, daß man ſich in Indien wegen Abfaſſung eines ſolchen Buchs für Hindu-Schulen nicht nach England, ſondern an uns wendet? Sie gehören zwar nicht zu den „vielen jungen Geographen Berlins", von denen Hooker ſpricht, im Gegentheil zählen Sie mit zu den Neſtoren; allein an wen anders, als an den Verfaſſer des Phyſikaliſchen Atlas könnte ich mich wenden,

um dem Vertrauen zu entſprechen, was die Leüte in Indien in unſer geographiſches Wiſſen ſetzen! Zwar ſteht das Honorar, welches ſie bieten, nicht im richtigen Verhältniß zu der Aufgabe, deren Löſung ſie verlangen, da zum Buche auch Karten gegeben werden ſollen, da überdem das Manuſcript in franzöſiſcher Sprache geſchrieben werden muß, was eine Überſetzung aus dem Deütſchen vorausſetzt, die auch bezahlt ſein will; dennoch glaube ich, daß wir den ehrenvollen Antrag nicht von der Hand weiſen dürfen, — ſchon allein des deütſchen Namens wegen! Wollen Sie alſo dieſe Arbeit übernehmen? Jedenfalls werde ich, wenn Sie ſich dazu entſchließen, das Maximum des Honorars befürworten, und die Dispenſation, daß das Manuſcript franzöſiſch geſchrieben werde, um Ihnen die Koſten der Überſetzung zu erſparen!

Nachdem ich im Allgemeinen meine Bereitwilligkeit zur Übernahme dieſer Arbeit zu erkennen gegeben hatte, daß ich aber vorher Perthes davon benachrichtigen müſſe, theils weil ich mit der neüen Auflage des Phyſikaliſchen Atlas beſchäftigt ſei, theils aber auch um ſeine Meinung über anderweitige Benutzung einzelner Karten des Atlas — der, wie er, Humboldt, wiſſe, gemeinſchaftliches Eigenthum von Perthes und mir ſei, — für dieſen indiſchen Zweck zu hören, meine definitive Antwort alſo vorbehalten bleiben müſſe, wurde das Kapitel der Karten ſehr ausführlich beſprochen. Das Reſultat war, daß der Hindu-Geographie nicht weniger denn 12 Karten beigegeben werden müßten! Humboldt ſchrieb den Titel einer jeden Karte mit Bleiſtift auf ein kleines Zettelchen, das ich aufbewahrt habe. Darauf ſteht u. a.:

Irgendwo Stellung der Erde ☿ im Planetenſyſtem, ſammt Neptun, nicht alle kleine Planeten, blos Ceres und Pallas.

In Bezug auf die vorgeſchriebene Sprache, in welcher das Buch abgefaßt ſein müſſe, äußerte ich, daß ich das Manüſcript unmittelbar franzöſiſch ſchreiben würde. Humboldt antwortete raſch:

Nein, nein! Das wird nicht angehen. Haben Sie auch

in der Jugend Französisch gedacht, gesprochen und geschrieben, so ist das lange her; Sie sind ganz aus der Gewohnheit gekommen. Schreiben Sie das Manuscript in deütscher Sprache; ein Übersetzer ins Französische wird sich s. Z. schon finden; er muß nicht allein der Sprache mächtig sein, sondern auch Sachkenntniß besitzen.

Am Schluß der mehrstündigen Conferenz bat ich Humboldt um die Erlaubniß, die Nachrichten über Pentland's neüe Messungen über die Andesgipfel in Bolivia zu einer Notiz in der „Zeitschrift für Erdkunde" benutzen und ihm den Aufsatz vor dem Abdruck zur Revision vorlegen zu dürfen.

Ich habe es Ihnen ja schon gestern geschrieben, daß Sie eine Berichtigung der fabelhaften Angaben Pentland's von 1827 in Ihrem Journal bekannt machen mögten! Wollen Sie mir den Aufsatz vorher zur Ansicht schicken, wird es mir angenehm sein, obwol ich die Nothwendigkeit nicht einsehe, daß ich Ihr Revisor oder Corrector sein soll.

Im Lauf der folgenden Tage wurde über das Hindu-Buch noch weiter gesprochen. Humboldt wünschte meine baldige definitive Erklärung. Ich konnte sie ihm am 30 Oktober geben: ich erklärte mich zur Annahme seines ehrenvollen Antrags bereit. Gleichzeitig schickte ich ihm den kleinen Aufsatz über die Pentland'schen Messungen, in welchem ich gesagt hatte, daß Humboldt der erste gewesen, der die Pentland'schen Entdeckungen der Riesenhöhe der Andesgipfel in Bolivia 1829 in der „Hertha" bekannt gemacht habe. Er schickte mir denselben am andern Tage mit folgenden Bemerkungen zurück:

4.

(Erhalten 31. Oktober 1848.)

Potsdam, Dienstags.

a) Nein, die Pentlandschen Messungen sind zuerst Hrn. Arago mitgetheilt worden und von diesem im Annuaire du

Bureau des long. pour 1830, p. 323, veröffentlicht, die Zahlen in Mètres Maaß.

Pentland war zu zwei verſchiedenen Malen, 1827 und 1838 (nicht 1828) — [1838 ſtand auch in meinem Manuſcripte, die 3 war aber Humboldt in der Nacht bei Kerzenlicht nicht ganz deutlich geweſen] — als politiſcher Agent in Bolivia.

b) [Hier waren die Höhenzahlen für Sorata, Illimani, Chimborazo von oben S. 33 wiederholt, mit dem Zuſatze]:

Der Illimani im Annuaire zu hoch nicht 2300, wie Sie ſagen [es war Humboldt's eigene Ziffer], ſondern 2675 par. Fuß, denn 22518—19843 = 2675 par. Fuß.

c) Ich bitte: „Brieflich befragt" [nämlich Pentland durch Humboldt] wegzulaſſen, weil es unmittelbar ſich auf einen Privatbrief bezieht. Sagen Sie gütigſt: „Pentland erklärt die großen Differenzen dadurch, daß . . . ."

A. Ht.

Nehmen Sie gütigſt Abſchrift von dem Briefe an Hooker, den Sohn, den ich offen an den Vater ſchicke, Sir William Jackſon Hooker (Kew Royal Botanical Garden). Merken Sie ſich die Adreſſe, weil Sie doch mit Sir William in Correſpondenz treten müſſen. Bringen Sie mir den Brief morgen um 2 Uhr wieder. A. Ht.

A. de Humboldt à Mr. Joseph Dalton Hooker,
à Dorjeeling (Sikhim Himalaya).

à Potsdam, ce 31 Oct. 1848.

Vous connaissez assez, mon cher Monsieur Hooker, l'amitié et la haute estime que je vous ai voués pour pouvoir douter un instant du plaisir que j'ai éprouvé

en recevant de vous un souvenir aussi affectueux et si riche en observations importantes. Vos deux lettres en date du 25 Juillet et du 9 Août me sont arrivées avec cette rapidité qui surprend, et qui prouve les progrès inouis de l'art de la navigation!

Les tristes agitations politiques de mon pays et ma position auprès du Roi me forcent de vous offrir plus laconiquement que je voudrois le faire l'hommage de ma vive reconnaissance et d'un attachement héréditaire pour son objet, puisqu'il date du voyage de votre excellent père en Islande et de la bienveillance qu'il a daigné me montrer en publiant mes cryptogames des Andes.

J'ai une qualité morale qui n'est pas commun parmi les voyageurs et dont j'aime a me vanter: je jouis de la gloire et des succès de mes amis. Jugez par là combien je me plais à l'idée qu'avec la variété de connaissances et de vues que vous avez acquises, Monsieur, aidés des conseils du plus savant et du plus expérimenté des scrutateurs de l'Himalaya, Mr. Hodgson, vous puissiez penetrer en avant vers les pentes du Kinchinjinga que vous nous avez fait connaître. La mesure trigonométrique de cette cime — (donnez nous le nom de celui qui a mesuré récemment le Kinchinjinga et le Dhawalagiri!), vos communications géologiques et botaniques, celles qui ont rapport au cours du Dzangbo-tchou (Irawaddy?) et la limite des neiges nous ont vivement intéressé Mr. Ritter et moi.

J'ai été en particulier très-sensible au suffrage important que le savant Mr. Hodgson a donné aux parties

principales de mon ouvrage sur l'Asie centrale. Quand vous ajoutez un dissentiment sur l'opinion que j'ai eu l'audace d'exprimer que la continuation de l'Hindoukho à l'est du croisement de la chaîne meridionale du Bolor et le Kouen-lun et non l'Himalaya (le dernier offrant un changement *d'allure* SE—NO. (entre 74° et 82° de long. de Greenwich) je pense que ce dissentiment se fonde plûtôt à des notions de volume et de hauteur, à des idées hypsométriques, qu'à ces vues de la géologie moderne, qui met le plus d'importance à la continuité de direction d'une même fente, sur laquelle une chaîne de montagnes a été soulevée. Or dans une chaîne de montagnes la connaissance des latitudes me paraît un argument de la plus haute importance: j'aurois dit un argument decisif, si je ne parlois pas à des hommes, qui sont sur les lieux et qui forment des combinaisons, qui ont pu m'échapper.

Vous dites, mon excellent ami, que Mr. Hodgson et vous même vous continuez à regarder l'Himalaya comme „the dividing chain": certes elle est par son élévation continue, sa crête c. à d. la série de montagnes colossales, placées généralement E—O. de long. 82° à 97° en traversant semblable au Bolor les chaînes méridionales (dirigées N—S.) qui causent la grande sinuosité du Dzangbo-tchou et déterminent la forme de la peninsule de Malacca.

Il est très-probable qu'à l'est du méridien de Tengri-noor (long. 90°) la direction E—O. du Kouenlun est moins marquée que celle E—O. de l'Himalaya qui recommence en Chine à l'est du croisement (long.

97°—103°) du système de chaînes méridionales: mais la latitude, les parallèles de 35° 3′ et de 35° 22′ qui suit la fente de l'Hindou-kho diffère bien essentiellement de la latitude moyenne de l'Himalaya (lat. 28° à 29°) à l'est du Dhawalagiri, pour ne pas chercher la continuation de l'Hindou-kho plus au nord.

C'est comme dans les filons que par un changement d'allure que l'Himalaya se lie dans le noeud du Thsoung-ling à l'Hindou-kho (Asie centrale, p. XXII, p. 124—133, 205—207, T. II, p. 367, p. 414—435). Je desire beaucoup que ce point important soit un jour discuté publiquement par Mr. Hodgson, dont la bienveillance me rassure et l'autorité est si grande. La chaîne occidentale des Alpes presente aussi, comme l'a prouvé Élie de Beaumont, près du Mont-Blanc un changement d'allure, la direction des Alpes maritimes étant presque N—S.

Nous avions cru jusqu'ici que les deux plus hautes cimes de l'Himalaya étaient le Dhawalagiri et le Djawahir, en donnant au premier 28,077 piés anglais ou 26,345 piés de Roi (ancienne mesure françoise), au second 25,749 piés anglais ou 24,160 piés françois. Mr. Colebrooke (Asie centrale, T. III, p. 283) regardoit la mesure du Dhawalagiri comme peu certaine. Or comme le Kinchinjinga a 28,178 piés anglais ou 26,438 piés françois et que vous dites que Kinchinjinga est la plus haute cime *après le Dhawalagiri*, ce dernier doit avoir plus de hauteur que les 28,077 feet qu'on lui a assignés jusqu'ici. Vous m'obligerez beaucoup en

me communiquant le resultat de la nouvelle et dernière mesure du Dhawalagiri.

Vous serez surpris d'apprendre qu'en Europe nous avons été en erreur pendant 18 ans sur les points culminants des Cordillères. Mr. Pentland a publié dans l'Annuaire du Bureau des longitudes pour 1830, p. 323, que dans la chaîne de Bolivia (Haut Pérou) à l'est du lac de Titicaca il y a deux cimes mesurées par lui, le Sorata et l'Illimani, dont l'une a 7,696m (25,249 piés anglais ou 23,688 piés françois), l'autre 7315m (ou 23,999 piés anglais on 22,518 piés françois) et que le Chimborazo, que j'ai trouvé de 6350m (ou 21,424 piés anglais ou 20,100 piés français) n'est par conséquent pas la montagne la plus élevée des Cordillères. He bien, selon la grande Carte du lac de Titicaca par Mr. Pentland, publiée il y a quelques mois (Juin 1848)

le Sorata n'a plus que 21,286 p. angl. (6497m ou 19,972 p. fr.)

l'Illimani n'a plus que 21,149 p. angl. (6446m ou 19843 p. fr.)

Il y a donc une erreur sur le Sorata de 3716, sur l'Illimani de 2675 piés françois!

Il est cruel, que Mr. Pentland, qui est un géologue très-spirituel et instruit ne nous ait pas revélé cette étrange erreur plûtôt!

Voilà donc mon Chimborazo de nouveau la plus haute cime des Andes. C'est une dynastie restaurée! Tous les livres de géographie physique, tous les profils géologiques et hypsométriques ont été empestés depuis 18 ans de ces fausses mesures. Mr. Pentland m'écrit

de Paris que ayant été envoyé par le gouvernement deux fois en 1827 et 1838 à Bolivia, les opérations trigonométriques, faites en 1838 lui ont prouvé que ses premières opérations de 1827, communiquées à sa demande en 1830 par M. Arago, étoient inexactes à cause de la petitesse de sa base.

J'en viens à présent à la proposition de la redaction d'une géographie populaire à l'usage des écoles Hindoux, que vous voulez bien me faire dans votre aimable lettre du 9 Août au nom du respectable Mr. Hodgson. Je suis très-sensible à cette marque de confiance. Vous desirez le manuscrit d'un „Elementary treatise", redigé en français in 4to accompagné de 6 ou 8 „outlines maps" qui ayent rapport —

1) à la géographie proprement dite, mappemondes, divisions de provinces;

2) aux chaînes de montagnes et de rivières;

3) à l'Ethnographie;

4) à la géographie des plantes et —

5) des animaux.

Vous desirez aussi des esquisses sur les courans aériens et pelagiques, mes lignes isothermes et la géologie (sans doute la superposition des formations).

On veut remunerer l'auteur de 100 ou 150 £. Sterl. payable en Angleterre quand le manuscrit sera livré avec le dessin des cartes. C'est une affaire. Il faut donc, mon cher ami, que je suivisse bien exactement ce que desire Mr. Hodgson.

Mon choix est facile à fixer. Je dois vous proposer un savant, dont les nombreux travaux publiés depuis plus de 25 ans (des Manuels de géographie, les belles cartes de l'Inde insulaire etc., l'Atlas physique, illustrations of the geographical distribution of Natural phenoména relating to Geology, Hydrography, Meteorology and Natural History traduit et considerablement augmenté par Johnston à Edinburgh) ont été honorablement appreciés en Allemagne, en Angleterre et en France. Je parle du Professeur Berghaus, directeur de l'Institut géographique établi à Potsdam. Il accepte la proposition en fixant la remuneration à cent cinquante livres Sterling, à cause d'autres travaux littéraires, que ce travail lui fera negliger.

J'ai discuté très-sérieusement avec lui la nature de ce travail, qui doit être correct, simple, pas verbeux de style, très exact dans les chiffres, tout reduit en mesures anglaises, therm. de Fahrenheit, milles anglaises, en adoptant les notions géographiques à l'intérêt asiatique et anglo-européen, l'intérêt de metropole et des colonies (possessions anglaises).

Il faut fixer le nombre des feuilles à imprimer et le nombre des cartes physiques et géographiques. Nous avons pensé que quinze feuilles d'impression suffiront. Vous voudrez bien dire, s'il en faut jusqu'à 20 feuilles, cela a de l'importance pour l'étendue des divers articles. Le nombre des cartes seroit mieux de 11 ou 12 que de 8. La grandeur convenable serait de 16 inches in length et de $10^1/_2$ inches in hight. Cela seroit un in *Quarto* allongé. Il faut eviter de ne pas plier les

cartes. Si vous ne voulez pas que les cartes fassent un cahier séparé, on pourrait imprimer le texte sur trois colonnes à chaque page.

Nous proposons pour les cartes:

A) *Géographie proprement dite:* — Deux Mappemondes, dont une projection de Mercator plus favorable pour les notions météorologiques de diversité de Climats par les mêmes latitudes. — Une carte de *l'Europe*, — une de *l'Asie entière*, — une de *l'Inde* seulement jusqu'au parallèle du Jawahir vers lat. 31° (Cachmir, Ladak, le Pendjab, le Manassorowar, la courbure du Dzangbo-tchou pourront être vus comme le Hindou-kho sur la carte générale de l'Asie). Il faut conserver de la place pour le pays au sud de l'Himalaya entre 80° et 97° de long. — Cela fait 5 cartes géographiques.

B) Il reste pour les cartes physiques:

6) *Chaînes de montagne* sous le rapport hypsométrique des cimes et des plateaux, Profils de l'Himalaya, des Andes, Alpes, Pyrenées; Neiges perpétuelles peut-être avec les détails de ma Carte dans le livre: De distributione geographica plantarum 1817.

7) *Carte des courants dans les mers* avec *quelques lignes isothermes* seulement pour faire comprendre le sens des sommets concaves et convexes, côtes orientales et occidentales, decroissement du Calorique sur les montagnes.

8) *Zones de plantes*, surtout les cultures.

9) *Distribution géographique des animaux.*

Les figures de plantes célèbres par la culture et les figures des animaux ne doivent pas être sur les

cartes comme au moyen age: ces figures (dessins linéaires non ombrés) formeront en bandes (arabesques) le cadre des Cartes 8 et 9.

10) Les *courbes magnétiques* de déclinaison, d'inclinaison et d'intensité seulement quelques unes, pour comprendre leur valeur, les maxima et minima, les *lignes sans declinaison*, l'intersection de l'équateur magnétique avec l'équateur géographique.

11) *Races d'hommes*, seulement l'ancien continent, placé de manière à donner une partie de la mer du sud vers la Nouvelle Hollande (projection de Mercator).

12) Une petite équisse du *Monde planétaire* actuellement connu des cercles jusqu'à Neptune, mais seulement deux des asteroïdes, Cérès et Irès ou Flore, pour ne pas rendre le dessin confus. A côté les vrais diamètres jusqu'à Uranus et Neptune, d'après la belle et toute nouvelle Carte planetaire de Bernhard Cotton.

Vous voyez que je me suis bien occupé de votre demande: agé presque de 80 ans je continuerai à donner mes conseils au Professeur Berghaus, mais mon age, ma position, mes travaux ne me permettent aucunement de me mêler de la redaction, de revoir ou d'examiner le manuscrit ou les cartes, — d'en être le Ministre responsable! Mr. Berghaus n'est pas en état de rediger en français ou en anglais quoiqu'il possède parfaitement les deux langues; il fera traduire ici (s'il le faut absolument) son manuscrit en français, mais il serait bien desirable que Mr. Hodgson puisse se servir d'un manuscrit allemand.

J'ose vous prier de correspondre *directement* sur

tous ces points douteux non avec moi, mais avec Mr. Berghaus en anglais: il vous repondra en françois à vous ou à Mr. Hodgson. Le plus simple seroit de faire passer les lettres par Kew et de les diriger à *Mr. le Professeur Berghaus à Potsdam.* Mon séjour change trop souvent.

Je consulte à Mr. Berghaus, qui est très actif, aussi actif qu'instruit, de commencer l'ouvrage même avant votre première reponse.

Il desire un premier payement de 50 £. Sterl., lorsqu'il a envoyé à Mr. votre père à Kew 7 à 8 feuilles de texte et 4 cartes. Les payemens ne se feront jamais par moi, mais directement par votre excellent père à Mr. Berghaus. C'est le galvanisme qui attaque ce prose de la vie.

Si je demande la correspondance directe avec Mr. Berghaus, ce n'est pas pour être privé de vos aimables lettres!

Al. Humboldt.

Veuillez bien decider si vous aimez mieux de diminuer le nombre des Cartes physiques.

Pourrez vous lire mes infusoires?

Dieſer lange Brief enthielt in ſeinem zweiten Theile das Reſultat der Beſprechungen, die ich in den vorhergegangenen Tagen ſeit dem 18 October mit Humboldt gehabt hatte. Nur die eine Bemerkung wegen der Sprache, in welcher das Manuſcript geſchrieben werden ſollte, die Humboldt in ſeinen Brief hatte einfließen laſſen, war nicht nach meinem Sinne, entſprach auch nicht der getroffenen Vereinbarung, die es feſtgeſetzt hatte, daß ich das Manuſcript ſogleich in franzöſiſcher Sprache ſchreiben würde.

Als ich nach genommener Abſchrift den Brief an Hooker am 1 November Humboldt perſönlich zurückgab, und die Rede auf dieſes Kapitel von der Sprache lenkte, äußerte er:

Ich weiß es ſchon, was Sie ſagen wollen. Sie wollen mich an meine Zuſtimmung erinnern! Als ich beim Schreiben des Briefes an dieſen Sprachen-Punkt kam, ſtiegen mir wieder meine früheren Bedenken auf. Und ſo ſchrieb ich denn, wie ich geſchrieben habe. Ausſtreichen und ändern kann ich doch in dem Briefe nichts, er würde ganz undeutlich werden. Hooker wird ohnehin Mühe haben, meine Handſchrift zu entziffern. Und noch einmal abſchreiben wegen dieſes Punktes kann ich doch auch nicht; dazu habe ich keine Zeit. Die Faſſung, die ich dieſem Punkte gegeben habe, kann ja nicht ſchaden, um ſo weniger nicht, da ich ausdrücklich ſage — Sie wären beider Sprachen, der engliſchen ſowol als franzöſiſchen, mächtig. Sie können es bei der Abfaſſung des Manuſcripts ja noch immer halten wie Sie wollen.

Dennoch kam Humboldt, wie ſich weiter unten ergeben wird, auf dieſen Punkt noch ein Mal ſehr ausführlich zurück; er traute es mir nicht zu, daß ich Franzöſiſch ſchreiben könne! Mit welchem Eifer und welcher Vorliebe er dieſe Angelegenheit des geographiſchen Hindu-Compendiums ergriff, ſieht man aus den folgenden, raſch auf einander folgenden Briefen, davon der erſte in ſeinen Eingangsworten zugleich Zeugniß ablegt von dem beſorgnißvollen Wohlwollen für mich, das ſein Herz wie für alle anderen Menſchen ganz erfüllte!

5.

(Erhalten 2 November 1848 Vormittags.)

Da es mir ſehr darauf ankommt, theurer Profeſſor, daß nicht der Ruhm Ihres Namens durch die neue Arbeit gefährdet werde, deren Anfang bei Sir William Hooker, wie Sie erwarten müſſen, von vielen Sachkennern wird *beſehen* und beurtheilt werden, ſo rathe ich Ihnen, nicht ſo ſchnell ſich an das Zeichnen der *phyſikaliſchen Carten* zu machen. Dieſe erfordern Materialien, die nicht veraltet ſind

und deren Vergleichung allen Engländern durch Vergleichung des weit verbreiteten Berghaus-Johnston'schen Atlas so erleichtert ist. Was anders wäre es, wenn Sie mit den rein geographischen Carten anfingen. Zeichnen Sie sich daher ja zuerst auf für die physikalischen Theile, woher Sie zu jetziger Zeit schöpfen müssen. Ich denke deshalb Ihnen nüzlich zu sein, wenn ich Ihnen beifolgende Bücher schicke, die ich Sie aber bitten muß, da ich sie täglich brauche, mir alle bis Freitag über acht Tage — wiederzuschicken.

Sie können die physikalische Arbeit nicht anfangen, ohne Johnston's englische Ausgabe Ihres Atlas vollständig bei der Hand zu haben. Sie enthält viel Vortreffliches und ganz Neues für Geographie der Pflanzen und der Thiere, Windrichtungen, Meeresströme, magnetische Karten.

Ich kann Ihnen vielleicht aus des Königs Privat-Bibliothek, von Duvinage, wenn es schon gebunden ist, ein vollständiges Exemplar von Berghaus-Johnston verschaffen.

Für den Text ist vortreflich Endlicher, Geographie der Pflanzen p. 417—468.

Die Zahl aller jetzt beschriebenen Pflanzenarten wird auf 86,000 Species geschätzt von Lindley, nämlich 77,000 phanerogamische und 9000 cryptogamische Pflanzen.

Die höchsten Bäume sind unter den Zapfenbäumen oder Coniferen, und zwar

Sequoia gigantea aus Californien, 300 engl. Fuß hoch;

Araucaria chilensis, 260 pariser Fuß;

Der Pinus von Douglas, NW.-Küſte von Amerika, 245 par. Fuß.

(Synopsis Coniferarum, von Endlicher, 1847, p. 198.)

Die Palme von Quindiu, Ceroxylon andicola, von mir gemeſſen, 180 par. Fuß;

Aber ein Seetang, Macrocistes pyrifera, auch Fucus giganteus genannt, auf Cook's Reiſe gefunden, iſt 360 engl. Fuß, alſo länger als alle Bäume.

(Darwin's Journal und die vortreffliche Physical Geography von der großen Mathematikerin Mrs. Somerville, T. II, p. 136.)

Leſen Sie Maritime vegetation und Ocean und Höhe der Wellen bei der Somerville ſehr genau, T. I, p. 233; Tiefe p. 235; Ebbe p. 239.

In allen botaniſchen Gärten zuſammen in Europa werden 20,000 bis 22,000 Species cultivirt (in Berlin 14,000 Species).

Ein Bild, was Sie vielleicht copiren und mitliefern, weil es Schneehöhen, Plateaux, Cultur der Cerealien (Acker), Baumgränze, Temperatur, zugleich enthält, ſteht am Ende meiner Schrift De distributione geographica plantarum. Ich ſchicke das Buch mit. Es macht freilich am meiſten Effect in Farben. Sie könnten eine Gruppe für den Himalaya mit nördlichem und ſüdlichem Schneeabfall, Dhawalagiri und Kinchinjinga, auch Plateau von Thybet in Lat. 30°—34° N. zufügen. Alle Materialien dazu ſtehen in meiner Asie centrale, in Tabelle T. III, p. 362.

Aus Cotta, Commentar zum Cosmos, benutzen Sie Vieles, beſonders:

Gletſcher p. 206*); Atmoſphäre p. 217; die ſchöne Abbildung eines baumartigen Farrn p. 142; Dronte p. 139; einige Verſteinerungen als — borduro p. 150; Formationen p. 97, dazu engliſche Ausdrücke aus Leonhard, Geologie, 1839; das Bild p. 79 zu geben, aber einfacher in den Eruptionsſpalten; Mulden p. 50.

Die Planetenkarte und Planeten-Durchmeſſer ſind ſehr hübſch und auf ¼ zu reducirer, aber von den kleinen Planeten nur zwei zu behalten, Ceres und Pallas, um die Confuſion zu vermeiden.

*) Aus Burmeiſter zu nehmen: p. 45 Gletſcher, und Menſchenracen p. 563, beſſer als im phrenologiſchen! Cotta.

Ich werde Ihnen rathen, ſich für jetzt nur die Stellen, die Sie einſt benutzen wollen, der Seitenzahl nach zu notiren, da dieſe Bücher ſpäter immer wieder zu ſchaffen ſind.

Ihr

Mittwoch Nacht. Al. Ht.

6.

(Erhalten 2. November 1848 Nachmittags.)

Wenn ich auch in dem Briefe an Hooker ſage, daß ich keine Reſponſabilität übernehme, ſo werden Sie doch aus der Beilage zum Plan des ganzen Werkes ſehen, wie ernſthaft ich wünſche, Ihnen, theurer Freund, nützlich zu ſein, und in denen Dingen, die mir durch die lange Richtung meiner phyſikaliſchen und naturhiſtoriſchen Studien mehr als Ihnen familiair ſein müſſen, Ihnen zu helfen. Ich habe, wie Sie es wünſchten, nachgegeben und die Pflanzen-Geo-

graphie vor die ſpecielle Landeskunde, in der Sie ja der Meiſter ſind, und keine Hülfe bedürfen, geſetzt.

Da ich leider! vorherſehe, daß man in Indien von der franzöſiſchen Redaction nicht abgehen wird, ſo iſt die Auswahl des Ueberſetzers die Sache, vor der ich zittere, wenn der Ueberſetzer (was bei der Mannichfaltigkeit der Gegenſtände ſo ſchwer iſt) nichts von der Sache ſelbſt verſteht. Ein tröſtender Ausweg liegt in den Citationen, die mein Plan enthält. Ich werde Ihnen die 2 Bände der vortreflichen Ueberſetzung des „Kosmos" ſchicken. Sie legen ſie in die Hand des Ueberſetzers und dieſer findet in dem „franzöſiſchen Kosmos" die ganze wiſſenſchaftliche richtige Nomenclatur. Wegen der Wahl des Ueberſetzers, mit dem Sie bogenweiſe die Bezahlung accordiren müſſen, rathe ich Ihnen, Mr. de la Harpe (aus Lauſanne), Profeſſor am Collége françois und Redacteur der Werke Friedrich des Großen, ein Freund des Profeſſors Preuß, zu conſultiren. Am beſten wäre ein Primaner, der Luſt zur Phyſik hat und von der franzöſiſchen Colonie iſt. Vielleicht findet Mr. de la Harpe auch Jemand aus Neuchatel oder Lauſanne. ....

Eine Durchſicht der franzöſiſchen Ueberſetzung und Rath darüber werden Sie auch erlangen von einem ſehr kenntnißreichen, der franzöſiſchen wiſſenſchaftlichen Sprache ganz — ganz mächtigen jüngern Gelehrten, dem Dr. Emil Du Bois (Carl Straße No 21 in Berlin), dem Verfaſſer des neuen Entdeckungsreichen Werkes „Unterſuchungen über thieriſche Electricität", 1848, bei Reimer. Dr. Du Bois, Sohn des alten Geh. Legations Raths Du Bois bei dem Ex-Neuchateler Departement, wird bei dem erſten überſetzten Bogen, den Sie ihm mittheilen, entſcheiden, ob der vorgeſchlagene Ueber-

ſetzer zu brauchen iſt. Das iſt in dieſer ernſten Sache ein ſehr wichtiger Punkt.

Meine Citate im Entwurf, den ich Ihnen vorlege, beziehen ſich auf die Seitenzahl des „Deutſchen Kosmos“. Der Ueberſetzer muß die deutſche Ausgabe auch zur Hand haben und die correſpondirende franzöſiſche Seitenzahl aufſuchen, was leicht iſt, da der Entwurf, — falls Sie ihn im Ganzen billigen, — die Materien ſo an einander reiht, wie im Naturgemälde des Kosmos.

Fürchten Sie nicht die Länge (Bogenzahl), die der Entwurf zu erheiſchen ſcheint. Ich lege nur Wichtigkeit auf die Anreihung, welche der jetzige Stand unſers Wiſſens erheiſcht und daß die Materien berührt durch einige numeriſche Angaben erläutert werden, von denen ich weiß, daß Hodgſon und Hooker ſie in Ihrem Manuſcript ſuchen werden. Die Klarheit entſpringt aber aus der Anreihung und der beſtimmten wiſſenſchaftlichen Sprache. Das ganze wichtige Capitel des Erdmagnetismus z. B. können Sie in ein Capitel von 7—8 gedruckten Seiten zuſammendrängen, wie Ihnen mein Kosmos beweiſt, in dem ich 14 Seiten (I, p. 184—198) darauf verwandt. Geben Sie mehr, ſo kann Hr. Hodgſon ja immer dort abſchneiden.

Mit alter freundſchaftlicher Anhänglichkeit

Ihr

Donnerſtags Morgen. Al. Ht.

Plan, und wo ſichere Zahlen zu finden!

Ueber die Reihefolge der Materien ſind wir beide nach unſern mündlichen Verabredungen ohngefähr derſelben Meinung:

I. Physikalische Erdbeschreibung.

A. Unorganisch-Tellurisches.

Definition der Geographie

Erde für sich betrachtet oder in ihrem Verhältniß zu dem Centralkörper, d. h. als einer der Planeten, die um die Sonne kreisen. Da dieses planetarische Verhältniß auf die Klimate wie auf Ebbe und Fluth einwirkt, so wird es später in einem kurzen Abschnitt entwickelt.

Eintheilung in Capitel mit Ueberschriften.

Erdball. Gestalt, Abplattung, Größe der Durchmesser. Mittlere Dichtigkeit. Attraction, Schwere, Wirkungen auf die Pendelschwingungen am Equator und an den Polen, am Meeresstrande und auf hohen Bergen. Zahlen im Kosmos, Th. I, p. 162—178; p. 416—425.

Wärme des Erdkörpers. Zunahme gegen die Tiefe. In welcher Tiefe Granit geschmolzen. Kosmos I, p. 178—184; p. 425—427.

Magneto-electrische Ströhmungen im festen Theile des Erdkörpers; Erdmagnetismus und seine periodische Veränderlichkeit durch frei aufgehangene Magnetnadeln ergründet.

Abweichung, wichtig für Schiffarth. Stündliche Veränderung der Abweichung; regelmäßige und zufällig gestöhrte magnetische Ungewitter. Linien ohne Abweichung. Geschichte ihrer Bewegung ungleich in verschiedenen Zonen.

Inclination, Neigung der Magnetnadel. Linie ohne Abweichung (? Neigung) oder magnetischer Aequator; sein Verhältniß zum geographischen Aequator.

Intensität der magnetischen Kraft, wo Maximum, wo Minimum.

Man zieht auf der Oberfläche der Erde Linien gleicher Abweichung, gleicher Inclination und gleicher Intensität der Kraft.

Lage der magnetischen Pole, ungewiß ob 2 oder 4. Kosmos I, p. 184—199; p. 427—439.

Lichtausströmung an den magnetischen Polen der Erde. Polarlichter am Nord- und Südpole, wahrscheinlich ohne Geräusch; Wirkung der Polarlichter auf die Magnetnadel. Kosmos, I, p. 199—208; p. 439—442.

Bewegungen in der festen Rinde des Erdballs.

Bloß räumliche Veränderungen: Erdbeben, Erschütterungs-Wellen; Gränzen der Erschütterungskreise. Kosmos I, p. 210—224; p. 443—445.

Faltungen der Erdrinde; Veränderungen des Niveaus; Hebungen und Senkungen des Bodens, entweder augenblickliches oder langsames Aufsteigen von Schweden. Allmälige Hebung oder Senkung der Continente und Inseln. Kosmos I, p. 312—317; p. 473, 474.

Die Corallen-Inseln bezeichnen die Höhenpunkte untergegangener versunkener Inseln. Mad. Somerville Vol. I, p. 211—220; Cotta, p. 269—277.

Räumliche Veränderungen, die zugleich Stoffhaltiges hervorheben: Stoffhaltiger Erguß. Erzeugung gasförmiger und tropfbarer Flüssigkeiten, heißer Schlamm und Lava, d. i. geschmolzene Erden, die zu Gebirgsarten erstarren.

Alles dies sind vulkanische Erscheinungen; diese Vulcanicität ist die Reaction des Innern eines Planeten gegen seine Oberfläche. Kosmos I, p. 209—225.

Gasquellen;

Heiße Quellen;

Salſen und Schlammvulkane;

Eigentliche Feuerſpeiende Berge, die aus Erhebungscratern hervortreten. Kosmos I, p. 226—249.

Central- und Reihen-Vulkane. Abſtand vom Meere. Kosmos, I, p. 250—266.

Allmäliges Erlöſchen der vulkaniſchen Kräfte.

Dieſe Kräfte und Niederſchläge aus Waſſer haben die Rinde des Erdkörpers gebildet, Eruptivgeſteine gehoben auf Spalten und Gängen; Sediment- oder Flözgeſtein organiſche Reſte eingeſchloſſen; umgewandeltes Geſtein. Kosmos, I, p. 257—268.

Typus der Formationen. Kosmos I, p. 261, 266, 291.

Etwas von den Verſteinerungen. Unterſchied der Steinkohle, der Lignites (Braunkohle) in Hinſicht auf relatives Alter der Schichten und Natur der eingeſchloſſenen Pflanzenreſte, ihrer Aehnlichkeit oder Verſchiedenheit von den jetzigen noch lebenden Pflanzenformen. Bernſtein. Kosmos, I, p. 293—298; II, p. 163 und 410.

Die geognoſtiſchen Revolutionen, Erſchütterungen und Faltungen des Bodens haben die jetzige Geſtalt und das Verhältniß des Feſten und Flüſſigen auf der Erdfläche beſtimmt. Numeriſche Verhältniſſe.

Geſtaltung in horizontaler Ausdehnung (Gliederungsverhältniſſe, pyramidale Endigungen gegen Süden, Wiederholung derſelben Formen) und in ſenkrechter Erhebung (hypſometriſche Anſichten; Plateaux; Verſuch, den Schwerpunkt des Volums des jetzt über dem Meeresſpiegel erhobenen Landes zu beſtimmen). Kosmos, I, p. 311—320. De la hauteur moyenne des continents in Asie centrale, I, p. 82—90, p. 163—189.

Progreſſion der Hochebenen in Toiſen. Asie centrale, I, p. 19.

Höchſte Gipfel beider Continente, eine kleine Tabelle: Dhawalagiri, Kinchinjinga, Chimborazo, Mont-Blanc.

Höchſte permanente menſchliche Wohnungen: Städte und Dörfer; Potoſi, Tübet, Dörfer in den Pyrenäen, Alpen. — Schöpfen Sie aus Annuaire du bureau des long. pour 1830, und für Tübet: Asie centrale, T. III, p. 310—326.

Die Erde hat zwei Umhüllungen, —

Eine tropfbare: Meer; Salzgehalt, Ströhmungen, Leuchten; Kosmos, I, p. 320—332;

Eine luftförmige: Atmoſphäre.

Chemiſche Zuſammenſetzung. In der Luft ſchwimmen zahlloſe kieſelſchalige Infuſorien, todte auch lebendige der Fortpflanzung fähige. Nebel von Cap Verd, bis Oberſchleſien. Ihre niederfallenden Maſſen. — Ehrenberg, in den akademiſchen Monatsberichten; Kosmos, I, p. 332 und 334.

Druck. Stündliche Barometer-Veränderung. Mittlerer Druck am Meere. Siedepunkt verſchieden nach Druck: Kosmos, I, p. 332—340.

Temperatur: Iſothermen, Kosmos, Inſel- und Küſtenklima. Kleine Tabelle der mittleren Temperatur. Winde; Sturmtheorie; Region der Windſtillen: Kosmos, I, p. 340—358.

Abnahme der Temperatur nach Breitenunterſchieden. Tabelle: Asie centrale, T. III, p. 227.

Abnahme der Temperatur nach Höhen: Asie centrale, T. III, p. 215—225.

Thermiſche Cultur-Scalen: Kosmos, I, p. 349 und 481.

Wovon die Wärme von Europa abhangt: Kosmos, I, p. 351.

Schneegränze: Kosmos, I, p. 356—358. Asie centrale III, p. 360, p. 231—350.

Dampfmenge des Luftkreiſes und Electricität: Kosmos, I, p. 359—366.

B. Organiſch-Telluriſches.

Die Temperatur und Feuchtigkeit der Atmoſphäre, mineraliſche Bodenbeſchaffenheit und ſenkrechte Höhenverhältniſſe beſtimmen die Verbreitung der Pflanzen und Thiere auf der Erde.

Allgemeinheit der Verbreitung der Organismen. Wo? Im Meere, auf dem Lande, wie hoch auf Bergen! Unterirdiſche Pflanzen (Cryptogamen) und Infuſionsthiere im ewigen Dunkel der Bergwerke.

Geographie der Pflanzen.

Zahl der beſchriebenen Arten; jetzt geſchätzt auf 86,000 Species, wovon 9000 Cryptogamen.

Etwas größere Abtheilungen:

a) Acotyledonen, cryptogamiſche Pflanzen (Algen, Seetang, Pilze, Flechten, Mooſe, Farrenkräuter).

b) Monocotyledonen (Palmen, Gräſer, Nympheen oder Lotusarten, Drachenbäume, Liliaceen, Orchideen, Piſanggewächſe, Aroideen);

c) Dicotyledonen oder Exogene (Coniferen oder Zapfenbäume, Cycadeen oder Sagobäume, Eichen, Weiden, Myrtengewächſe, Lorbeer- und Zimmtbäume und zahlloſe andere).

Die Claſſen b und c heißen Phanerogamen, im Gegenſatz zu a, das die Cryptogamen begreift.

Lächerlich, daß ich dies für Sie hinſchreibe; es ſteht aber einmal auf dem Papiere; ſtreichen Sie es aus!!

Pflanzenfamilien, die am zahlreichſten an Arten ſind: Compoſeen in der gemäßigten Zone $^1/_7$ aller Phanerogamen; Gräſer ($^1/_8$); Schotengewächſe, Leguminoſen ($^1/_{10}$); Farrenkräuter ($^1/_{70}$); Malvaceen ($^1/_{200}$).

Einige Familien nehmen an Zahl der Arten zu vom Aequator gegen den Nordpol (ſo Gräſer oder Glumaceen, und Coniferen): andere nehmen in dieſer Richtung ab, wie Malvaceen und Euphorbiaceen.

Höhe und Dicke und Alter der Bäume (die neue Ausgabe meiner „Anſichten der Natur", — wird bald erſcheinen).

Verbreitung. Pflanzen entweder wie bei Thieren (Amerika in Burmeiſter [?]); geſellig lebend; Pflanzenzüge; Haideländer; Wechſel von Zapfenbäumen; Bambuswälder, oder ſporadiſch einzeln lebende: Endlicher, §. 1061—1063.

Zonen der Gewächſe, nur ſehr wenig: Endlicher, §. 1072—1077.

Von den Vegetationsgebieten und ihren thermiſchen Gränzen nur einige Beiſpiele: Endlicher (p. 440); Indiſches Reich (p. 442); Tropiſch-afrikaniſches (p. 449); Reich der amerikaniſchen Cacti (p. 445); Wüſten-Reich (p. 444); Antarktiſches Reich (p. 447); Auſtralien und Südſee (p. 447). — Bloß einige Namen.

Geographie der Thiere: Berghaus-Johnſton's Atlas; ſehr ſchön.

Menſcenracen.

C. Verhältniß der Erdſtellung als Planet.

Bloß eine Seite. Abſtände. Größe.

II. Specielle Geographie:

Länderbeschreibung.

Alter Continent. Neuer Continent. In jedem Bergsysteme wieder mit Angabe der Höhen, Flußgebiete ꝛc.

Potsdam, den 2 Nov. 1848. Al. Humboldt.

Dieses Schema stimmte zwar in den Hauptzügen mit demjenigen überein, welches wir in unseren mündlichen Unterhaltungen mehr oder minder festgestellt und als maßgebenden Leitfaden angenommen hatten; in den Besonderheiten aber wich es von dem Resultate unserer Besprechungen bedeutend ab. Man sieht, Humboldt wollte seinen Kosmos im Kleinen in die Schulen der Hindu-Jugend verpflanzt wissen! Als ich diesen „Plan" gelesen hatte, mußte ich mir die Frage vorlegen: Kann man den Hindu-Schülern Dinge erzählen, die nach dem Gange ihrer Erziehung für ihr Fassungsvermögen nicht geeignet sind; wird der von Hodgson vorgeschriebene Umfang des Buchs hinreichen, alle diese Dinge hineinzuzwängen, selbst wenn, nach Humboldt's und meinem Vorschlage, der Umfang auf 20 Bogen erweitert wird? Werd' ich mich nicht etwa auf eine bloße Nomenclatur beschränken müssen, die doch eigentlich gar keinen Sinn hat?

Wie ich mich aus diesem Dilemma herauszuwickeln gesucht und das Einverständniß mit meiner Arbeit Seitens des Hrn. Hodgson zu erreichen gestrebt habe, wird sich aus dem Verlauf des Briefwechsels ergeben, an welchem von nun auch die beiden Hooker, Vater und Sohn, sowie Hodgson selbst, Theil nehmen.

Gegen Humboldt äußerte ich weiter kein Bedenken über seinen „Plan" (der für ein größeres Buch vortrefflich ist), als ich ihm aber am 7 November 1848, die mitgetheilten Bücher, nämlich: —

Burmeister, Geschichte der Schöpfung. Leipzig, Otto Wigand, 1848; — Cotta, Briefe über A. v. Humb. Kosmos. Leipzig, Weigel, 1848; — Endlicher und Unger, Grundzüge der Botanik. Wien, Gerold, 1843; — Mary Somerville, Physical Geography, London, 1848. — Humb. de Distrib. geogr. plantarum,

zurückschickte, konnt' ich es nicht unterlassen, ihn wegen der Sprache, in der ich das Manuscript abzufassen hatte, an die letzte unserer Unterredungen zu erinnern, indem ich in meinem Begleitschreiben wörtlich sagte: — „ich werde den — kecken Versuch machen, selber das Hindu-Schulbuch in französischer Sprache zu schreiben, die Karten aber unmittelbar in englischer Sprache abfassen." In der That, — so gut es

Humboldt auch meinte, ich glaubte nicht nöthig zu haben, mich fremder Hülfe zu bedienen.

Die Zeichnung der Karten gedachte ich dem talentvollsten der damaligen Schüler und Mitarbeiter in der geographischen Kunstschule zu übertragen, nämlich meinem Neffen Hermann Berghaus, der mit größter Geschicklichkeit im Zeichnen — durch lange Gewohnheit mit der linken Hand — Sachkenntniß und vollständigste Sprachkenntniß im Französischen, Englischen, auch im Spanischen, schon damals verband.

7.

(Erhalten 9. November 1848.)

Sie erhalten hier Hooker's sehr inhaltreichen Brief mit einer vortreflichen englischen Abschrift, nach der Sie Ihre Uebersetzung machen können. Da diese Abschrift aber Hrn. Prof. Ritter gehört, so muß ich Sie bitten, mir dieselbe bis Montag zurückzuschicken; ich habe es ihm so versprechen müssen.

Wenn Sie unmittelbar die französische Redaction der Geographie versuchen wollen, so müßte sie auf jeden Fall von einem der Französischen Sprache und der Sache Kundigen abgeschrieben werden, damit er im Abschreiben corrigire. Ich fürchte nur, daß die eigene französische Redaction Sie, theurer Professor, der Ungewohnheit wegen, oft hindern wird, deutlich zu sagen, was Sie sagen wollten.

Ihr

Mittwoch Nachts 2 Uhr. Al. Ht.

Also noch immer Zweifel über meine Fähigkeit, auch in vorgerückten Jahren, trotz „der Ungewohnheit", noch Französisch schreiben zu können, wie in meiner Jugend! Ein halbes Jahr später hab' ich die Genugthuung gehabt, daß Humboldt von seinen Zweifeln zurückkam (s. 26 Juni 1849).

Hooker's Brief war der vom 25 Juli 1848 aus Darjeeling, Sikim

Himalaya, welchen Humboldt in ſeinem Schreiben vom 31 October beantwortete. Ich machte davon eine Überſetzung und ſchaltete dieſelbe in die „Zeitſchrift für Erdkunde", Bd. IX, Heft 3 (Magdeburg, Emil Bänſch), 1848, ein. Das Original des Briefes, von Hooker ſehr undeutlich geſchrieben, und die dem Prof. Ritter gehörende deutliche Abſchrift ſchickte ich am 13 November an Humboldt zurück.

8.

(Erhalten 15. November 1848.)

Ich leſe gerade Hofmeiſter's Reiſe, und hätte gern ein einziges Ihrer ſchönen Blätter von Katmandu bis zum Pendjab, wo die Bataillen waren. Wollten Sie mir gütigſt ſo eine Karte auf 3—4 Tage leihen?

Sonntag. Al. Ht.

Ich ſchickte Walker's große Karte von Indien, auf Leinwand gezogen und in Futteral, weil ſie ſehr reich iſt an Ortsnamen, auf die es bei Verfolgung der militairiſchen Operationen im Sikh-Kriege vorzugsweiſe ankam. Dr. Hofmeiſter war in Begleitung des Prinzen Waldemar von Preußen, welcher (nach dem Vorbilde ſeines älteren Bruders, des Prinzen Adalbert von Preußen, der eine Reiſe nach Braſilien gemacht hatte) Indien beſuchte und die Vorſtufen des Himalaya, bis Katmandu, auch einige Schneepäſſe beſtieg, und zuletzt an der entſcheidenden Schlacht der Engländer gegen die Sikhs Theil nahm, in welcher Hofmeiſter an der Seite des Prinzen fiel. Dieſe Theilnahme des jungen Prinzen an dem Getümmel einer Feldſchlacht auf ferner aſiatiſcher Erde wurde damals am Berliner Hofe und in militairiſchen Kreiſen als eine heroiſche That geprieſen, in der ſich der ritterliche Muth eines Sohnes vom Hauſe Hohenzollern wiederum kund gegeben. Humboldt war anderer Meinung. Er nannte des Prinzen Waldemar Benehmen bei der Gelegenheit unvorſichtig; aus purer militairiſcher Neugierde ſein Leben aufs Spiel zu ſetzen, ſei kein Heldenmuth; er ſei als Prinz vom Hauſe und als preußiſcher Soldat ſogar ſtrafbar; man könne es ſogar als einen politiſchen Fehler bezeichnen, wären die Sikhs nicht Aſiaten, fern von uns, denen es wol nicht einfallen werde, Genugthuung von Preußen zu verlangen! Irre ich nicht, ſo wurde Prinz Waldemar nach ſeiner Rückkehr aus Indien auch wirklich als preußiſcher Offizier vor ein Kriegsgericht geſtellt!

9.

(Erhalten 23. November 1848.)

Ich ſchicke Ihnen eine große Seltenheit, eine Carte, auf der ich ein eigenes Flußgebiet und Berge habe. Ich muß bitten, ſie mir gütigſt in 14 Tagen wieder zu ſchicken, weil ich ſie dann ſelbſt brauchen werde.

[Ohne Angabe des Tages.] Al. Ht.

Dieſe Seltenheit iſt: — *Map of Oregon and Upper California* from the surveys of John Charles *Frémont* and other authorities. Drawn by Charles Preuss under the order of the Senate of the United States. Washington City, 1848. Scale = 1 : 3,000,000. Es gehört dazu: — Geographical Memoir upon Upper California, in illustration of his Map of Oregon and Upper California by John Charles Frémont: addressed to the senate of the U. S. Washington, 1848. 67 S. in 8.

Frémont hat auf dieſer Karte einen Fluß und eine Bergkette im Innern von Hoch-Californien zum ehrenden Gedächtniß an den Illustrador der Neuen Welt Humboldt's River und Humboldt's Range genannt.

Damals, im November 1848, war dieſe Karte, welche Frémonts Entdeckungen zwiſchen der Kette der Rocky Mountains und der Südſee zum erſten Male enthielt, allerdings eine große Seltenheit, weshalb ich ſie auch durch einen Zögling der geographiſchen Kunſtſchule, Theodor Schilling, raſch copiren ließ; ſpäter wurde ſie allgemeiner verbreitet, ſcheint aber jetzt, 1862, wieder zu den kartographiſchen Seltenheiten zu gehören.

10.

(Erhalten 26. November 1848.)

Ich glaube Pentland's Carte von Bolivia iſt noch in Ihren Händen. Darf ich Sie bitten, mir dieſelbe, da ich ſie zu einer Arbeit brauche, in 2—3 Tagen zu ſchicken?

Al. Humboldt.

Noch am nämlichen Tage ſchickte ich dieſe Karte an Humboldt zurück, und die Frémontſche Karte von Californien am 3 December 1848, an welchem Tage Schilling mit der Copie derſelben fertig geworden war.

11.

(Erhalten 7. Februar 1849.)

Ich habe die Freude, theurer Profeſſor, Ihnen 3 ſehr wichtige geographiſche und hypſometriſche Abhandlungen zu ſchicken. Sie ſehen, daß mein Mexicaniſches Barometer-Nivellement nun im Nuevo Mexico vollendet iſt.

Ich hatte nach Documenten, die ich in den Archiven in Mexico entdeckt, ſchon die Reiſekarte bis dahin nach Pedro de Rivero (ſ. meinen Atlas Mexicain, Tab. 6, 7, 8,) gegeben. Aus der Brochure werden Sie auch ſehen, daß man große Wichtigkeit hat auf das Wort Sel gemme legen können, das auf meiner großen Karte ſteht ſüdweſtlich von der berühmten nun zu Ehren gekommenen Laguna de Timpanagos.

Ich muß Sie meiner eigenen Arbeiten wegen bitten, dieſe 3 Brochuren mir ſpäteſtens in einem Monate wieder zu ſchicken. Für heute reclamire ich recht dringend:

1) Frémont neues Heft über Californien, das, wobei die Carte mit Humboldt's Mountains;

2) Nicollet, on Mississippi, — letzteres gebunden.

Aus Indien und von Hooker aus Kew leider! immer noch keine Antwort.

Freundſchaftlichſt

Ihr

Berlin, 7 Februar 1849. Al. Humboldt.

Unter den drei Broschüren, welche Humboldt überschickte, war Wislizenus' Memoir of a tour to Northern Mexico die hauptsächlichste. Eine Übersetzung dieser Denkschrift steht in meinem „Geographischen Jahrbuch", 1850, I, S. 28—53.

12.

(Erhalten 4. März 1849.)

Darf ich Sie bitten, diese schöne hypsometrische Arbeit anzusehen und zu beurtheilen, ob es Ihnen, woran ich zweifle, möglich sein möchte, sie in 2 Stücken hinter einander in kleinem Druck ganz abzudrucken? Der Mann ließe sich dann Abzüge mit anderer Paginirung für sein Geld machen. Schreiben Sie mir einige Zeilen darüber, damit ich dem Verfasser antworte. Ich weiß ihm sonst nicht zu helfen.

Verzeihen Sie, theurer Professor, meine Lustigkeit bei dem noch immer altum silentium aus Indien und Kew.

Ihr

Potsdam, Sonntags. A. H.

Auf jeden Fall bitte ich Sie, heute meinem Diener bis 4h das Manuscript zurückzugeben, damit ich es wieder mit nach Berlin nehmen kann.

Es handelte sich um eine kritische Sichtung und Zusammenstellung aller bis dahin in Mexico und weiter im Norden in den Rocky-Mountains, gemachten Höhenmessungen, eine eben so preiswürdige als mühevolle Arbeit, die den Ober-Bergrath Burkart, in Bonn, einen genauen Kenner des Tafellandes von Anahuac, der selbst zur Hypsographie von Mexico beigetragen, zum Verfasser hatte. Ich gab Humboldt in einem Antwortschreiben vom 6 März 1849 meine Bedenken wegen der „Möglichkeit" der Aufnahme der wichtigen Arbeit von Burkart in die „Zeitschrift für Erdkunde" zu erkennen, an der er ja schon selbst gezweifelt habe: das Hinderniß sei formeller und materieller Art, nach jener Rich-

tung, weil das 8Format der Zeitschrift zu dem Groß-Quart-Format des Manuscripts gar nicht passen wolle, dieses daher erst umgeschrieben werden müsse; in materieller Beziehung hätte ich nach langer Redactions-Erfahrung die Überzeügung gewonnen, daß die große Mehrzahl der Abonnenten eines geographischen Journals nicht allein nicht ein Interesse an ausführlichen Specialitäten der Hypsometrie nehmen, wie gründlich und lehrreich sie auch für uns Leüte von Fach seien, sondern daß diese große Mehrheit, auf der denn doch der Bestand eines Journals beruhe, statt der vielen Ziffern, welche ja die Hauptsache in der Höhenmessung seien, Mittheilungen vorzöge, die auf Unterhaltung berechnet seien. Ich erinnerte Humboldt zugleich an das, was er selber in dieser Hinsicht beim Beginn der „Hertha" geaüßert (siehe I, S. 2), bat ihn aber auch, mir das Burkartsche Manuskript noch ein Mal zugehen zu lassen, um die formelle Seite in gründlichere Erwägung nehmen zu können, als es bei der flüchtigen Überschau am Sonntag (den 4) möglich gewesen sei.

13.

(Erhalten 14. März 1849.)

Ich hoffe, theuerster Professor, daß die Mexicanische Hypsometrie jetzt in Ihren Händen gewesen ist und daß Sie mir bald etwas darüber schreiben können.

Heute habe ich Ihnen noch eine kleine Berichtigung wegen der ewigen Pentlandschen Berge zu schreiben. Alles was wir darüber haben drucken lassen ist vollkommen richtig.

[Hier wiederholt H. die bekannten Zahlen von ehemals und von jetzt, — s. oben S. 33.]

Der Chimborazo (20,100 Par. Fuß oder 21,422 feet) ist also höher als der Sorata und Illimani, höher als alle Berge der östlichen Kette von Bolivia; aber Dr. Kiepert hat mir eben gezeigt, daß Pentland in der neuen Carte in der westlichen Cordillere vier Berge auftreten läßt, denen er jetzt eine größere Höhe als dem Chimborazo zuschreibt. Sie liegen nahe dem Parallel von Arica und haben 20,360

und 20,960 Pariſer Fuß Höhe. Dieſe letztere Höhe gehört dem Sahama, der alſo danach 860 par. Fuß höher als der Chimborazo wäre.

Die 4 Berge der weſtlichen Cordillere ſind:

Pic Pomarape	Lat.	18°	9′	Long.	69°	10′	Höhe	21,700 Feet.
Pic Parinacota	„	18	10	„	69	12	„	22,030 „
Pic Gualateiri	„	18	25	„	69	5	„	21,960 „
Pic Sahama	„	18	7	„	68	54	„	22,350 „

Long. alle von Greenwich. = 20,960 Par. F.

Dieſe 4 waren im Annuaire du Bureau des long. nicht genannt, aber wohl der Cerro de Tacora oder Chipicani. Er wird dort angegeben 5760m = 18,896 feet. Auf der neuen Carte iſt er 19,750 feet angegeben, er iſt alſo 844 feet gewachſen!

Ich glaube, es wird Ihnen angenehm ſein, dies bekannt zu machen.

Ihr

[Berlin, 12 März 1849.] Montags.

Al. Humboldt.

Ich habe in hieſiger Münze den Werth der im letzten Jahre gewonnenen 2000 Pud Waſchgold berechnen laſſen (nach Reduction der Gewichte in der Beimiſchung). Die 2000 Pud Waſchgold enthalten 1760 Pud reines Gold oder 61,600 Preuß. Pfund Gold, an Werth 26,980,800 Thaler. 1 Pfund Preuß. Gold = 438 Thaler.

Lange vor Empfang dieſes Schreibens, alſo auch lange vor der — Entdeckung des Dr. Kiepert hatte ich die Pentlandſche Karte, von der in dieſen Blättern ſchon ſo oft die Rede geweſen iſt, einer genauen Durchſicht unterworfen, und als Reſultat dieſes Studiums einen kleinen Aufſatz geſchrieben, in welchem die Zahlen des Anhangs, welcher die mittlere Kammhöhe der Andesketten von Bolivia nachweiſet, von meinem

Neffen Hermann Berghaus berechnet worden waren. Es iſt derſelbe Aufſatz, von dem oben S. 38, 39 die Rede geweſen iſt und der Humboldt alſo damals ſchon (im Oktober 1848) zur Reviſion vorgelegen hatte. Er war ſeinem Gedächtniß entfallen. Ich überſchickte ihm denſelben noch einmal mit einem kurzen Anſchreiben vom 15 März 1849. Der Aufſatz iſt folgender:

Der Nevado de Sorata iſt nicht der höchſte Berg in Amerika.

Seit dem Jahre 1829, wo Pentland's geographiſche und geognoſtiſche Arbeiten im ſüdlichen Peru, die er während der Jahre 1827 und 1828 ausgeführt hatte, in Deutſchland zuerſt durch A. von Humboldt bekannt wurden*), galt der Nevado de Sorata für den höchſten Berg der Andes-Kette. Ihm zunächſt ſtand, in Folge jener Arbeiten, der Berg Illimani, beide auf der öſtlichen Kette der Andes von Bolivia, auf der Oſtſeite des Plateaus, von dem der große See von Titicaca den Mittelpunkt bildet.

Im Jahre 1830 theilte Arago die Pentlandſchen Meſſungen im Annuaire du bureau des longitudes mit, und fünf Jahre ſpäter gab Pentland ſelbſt einen allgemeinen Umriß über die phyſikaliſche Geſtaltung der Bolivianiſchen Andes im Journal of the Royal Geographical Society, Vol. V, Part I, der auch in deutſcher Überſetzung bekannt geworden iſt**).

Dieſen drei Mittheilungen zufolge war die Höhe der beiden Andes-Gipfel über dem Meere in engliſchem Fußmaaß folgende:

	Hertha.	Annuaire.	Journal.
Sorata .	25,200	25,249	25,250
Illimani .	24,200	23,999	24,200

Nun aber hat das hydrographiſche Amt der engliſchen Admiralität unlängſt, und zwar unterm 8 Juni 1848, Pentland's Karte vom nördlichen Theil der Republik Bolivia herausgegeben***), auf der ganz andere Zahlen für die Höhe der in Rede ſtehenden Berge angegeben ſind, wodurch dieſe weit niedriger werden. Es ſind nachſtehende:

Nevado de Sorata, oder Ancohum (im Journal R. G. S. =

*) Hertha, Zeitſchrift für Erd-, Völker- und Staatenkunde. Unter Mitwirkung des Freiherrn Alexander von Humboldt herausgegeben von Heinrich Berghaus. XIII. Bd. 1829, S. 3—29.

**) Berghaus' Annalen der Erdkunde. XII. Bd. 1835, S. 269—292.

***) Der vollſtändige Titel dieſer Karte iſt: La Lagnna de Titicaca and the Valleys of Yncay, Collao and Desaguadaro in Peru and Bolivia. From Geedasic and Astronemic Observations mada in the years 1827, 28, 37 and 38. By J. B. Pentland, Esq. H. M. Consul General to the Republic of Bolivia.

Ancomani), *südlicher Gipfel*, 21,286 engl. Fuß oder 19,972 par. Fuß = 3328t. Der nördliche Gipfel 21,043 engl. Fuß, der Ort Sorata, welcher auch den Namen Esquibel führt, 8850 engl. Fuß.

Illimani, südlicher Gipfel, 21,149 engl. Fuß oder 19,843 par. Fuß = 3307t. Der große nördliche Gipfel 21,060 engl. Fuß. Der Ort Ceballullo am südwestlichen Fuße des Berges 8890 engl. Fuß.

Hiernach ist der Sorata um 2700, der Illimani um 2300 par. Fuß niedriger, als die ursprünglichen Angaben lauten. Herr Pentland, über diese Differenzen und die Zahlen, welche seine neüe Karte enthält, befragt, hat freimüthig geantwortet, daß von seinen Messungen die von 1827 ganz irrig gewesen sei, und die durch mehrere genau gemessene Standlinien berichtigten Messungen vom Jahre 1838 hätten die Resultate gegeben, welche auf der Karte stehen. So hat denn veranlaßt, daß ein so großer Irrthum zwanzig Jahre lang von Hunderten von Schriften, Karten und Profilen herumgetragen worden ist (Humboldt, S. 33).

Was ist denn nun aber der höchste Berg in der Neüen Welt? Muß etwa der *Chimborazo* in seinen alten Culminations-Besitz wiederhergestellt werden?

Der Chimborazo hat nach A. von Humboldt's Messung eine absolute Höhe von 3350t = 20,100 par. oder 21,423 engl. Fuß; er ist mithin 128 par. Fuß höher, als der Nevado de Sorata (Ancohum, Ancomani, Itampu, Illhampu, Synonymen für einen und denselben Berg in der Aimara-Sprache). (Ymarra schreibt Pentland, Journ. R. G. S.)

Östlich von Arica (18° 28′ S. Breite) und westlich von der Laguna de Aullagas (in die sich der aus dem Titicaca-See abfließende Desaguadero ergießt) erhebt sich auf der Bolivianischen Küsten-Cordillere eine große Gruppe schneebedeckter Gipfel, die den Seefahrern, welche von Valparaiso und Cobija nach Arica segeln, wohl bekannt sind. Die südlichste Abtheilung dieser Gruppe besteht aus vier majestätischen Nevados oder Schneebergen, welche bei den Indianern der benachbarten Provinzen des Binnenlandes unter den Namen *Gualatieri* oder *Sehama*, *Chungara*, *Parinacota* und *Anaclache* bekannt sind. So sagt Pentland in seinem Bericht von 1835, indem er hinzufügt, der Nevado von Gualatieri oder Sehama sei ein thätiger Vulkan und man könne ihm, auf Grund einer vorausgesetzten Höhe der Schneelinie, eine absolute Höhe von 22,000 engl. (= 20,640 par.) Fuß zuschreiben*).

Auf Pentland's Karte sind der Gualatieri, der hier Gualateiri heißt, und der Sehama (Sahama der Karte) zwei verschiedene Gipfel, die um etwa fünf deütsche Meilen von einander entfernt liegen; der abgestumpfte

*) Berghaus' Annalen, a. a. O. S. 271.

Kegel des Chungara heißt auf der Karte Parinacota und der glocken- oder domförmige Parinacota führt den Namen Pomarape Anaclache iſt der nördlichſte dieſer Gipfel und bildet einen rauhen Kamm (ridge) von bedeutender Länge in der Richtung der Achſe der Cordillere. Der Nevado von Anaclache iſt, bemerkt Pentland im Bericht von 1835, gewiß niedriger als die drei (vier) vorhergenannten und ſchien mir nicht über 18,500 Fuß (engl.) hoch zu ſein*).

Die Karte enthält folgende Höhenbeſtimmungen für dieſe Gruppe:

	Engl. Fuß.	Toiſen.	Par. Fuß.
Gualateiri Peak .	21,960	3434	20,604
Parinacota Cone Peak	22,030	3445	20,670
Pomarape Dome Peak	21,700	3373	20,240
Sahama Peak .	22,350	3495	20,970

Hiernach würde der Sahama oder Sehama, der in 18° 7′ S. Breite und 68° 54′ W. Grw. auf der Karte eingetragen iſt, der höchſte Berg nicht allein der Andes von Bolivia, ſondern auch von ganz Amerika ſein, wenn nicht weiter im Süden ein anderer Gipfel läge, deſſen Höhe noch größer angegeben wird.

Es iſt der Aconcagua, den wir meinen, ein Gipfel der Andes-Kette von Chile, welcher nordöſtlich von Valparaiſo unter 32° 38′½ S. Breite und 1° 41′ O. von der genannten Hafenſtadt belegen iſt. Die Höhe dieſes Berges iſt auf Kapt. Fitzroy's hydrographiſcher Expedition gemeſſen und zu 23,200 engl. Fuß oder 3628ᵗ = 21,768 par. Fuß beſtimmt worden**).

Unter der Vorausſetzung, daß die Meſſungen richtig ſind, würde der Sahama um 870 und der Aconcagua um 1668 par. Fuß höher ſein, als der Chimborazo. Allein wir verhehlen es nicht, daß wir gegen Pentland's Angaben mißtrauiſch geworden ſind. Die Schwankungen in denſelben haben ihre Glaubwürdigkeit erſchüttert, die einiger Maßen nur dadurch wiederhergeſtellt werden kann, wenn Pentland alle Elemente ſeiner Meſſungen bekannt macht. Und was Fitzroy's Höhenbeſtimmung des Aconcagua betrifft, ſo ſtützt ſie ſich auf Weiten- und Winkelmeſſungen zur See, die ſelbſtredend nicht auf diejenige Genauigkeit Anſpruch machen können, welche auf dem Lande angeſtellte Beobachtungen gewähren.

Die Reihe der Gipfel-Erhebungen in der Andes-Kette von Süd-Amerika ſtellt folgende Stufenfolge dar:

---

*) Berghaus' Annalen, a. a. O. S. 272.

**) Narrative of the Surveying Voyages of H. M. Ships Adventure and Beagle. London 1839. Appendix to Vol. II, p. 301.

	Breite.	Höhe.
Aroncagua .	32° 38′ 30″ S.	21,768 par. Fuß.
Sahama . .	18 7 0 „	20,970 —
Chimborazo .	1 21 18 „	20,100 —
Sorata . .	15 52 0 „	19,972 —
Illimani . .	16 37 30 „	19,843 —

Es darf daran erinnert werden, daß die drei größten Hervorragungen auf der westlichen, oder Küsten-Cordillere stehen, was in geologischer Hinsicht bemerkenswerth ist.

Die Wasserfläche des Sees von Titicaca steht, nach Pentland's Karte, 12,850 engl. oder 12,058 par. Fuß über dem Meere, das ist so hoch, als der Groß-Glockner in den Salzburger Alpen. Cuzco, die alte Hauptstadt der Inca, von der man bisher keine Höhenbestimmung kannte, setzt Pentland 11,380 engl. oder 10,678 par. Fuß über die Meeresfläche, übereinstimmend mit einer Höhe, welche herauskommen würde, wenn man den Brocken, im Harzgebirge, drei Mal auf einander zu stellen im Stande wäre.

Mittlere Kammhöhen der Andes von Bolivia.

Nach den Paßhöhen berechnet.

Westliche Kette.	Engl. Fuß.
Alto de los Huescos	13,610
Apo . .	14,376
Pati . .	14,500
Alto de Toledo .	15,590
Tincopalca . .	13,915
Lagunillas . .	15,590
Gualillas . . .	14,750
SO Pars . .	14,410
Tacora . . .	13,690
Ancomarca . .	14,210
Casa sola . . .	14,210
Chultunquiani . .	15,160
Mittel . . .	14,500
Maximum . .	15,590
Minimum . .	13,610

Oestliche Kette.	Engl. Fuß.
Tolapalca . . .	13,780
Condur Pacheta	14,040 / 13,890
Lagunillas . .	12,960
Lenas . . .	13,300
Penas . . .	12,760
Venta in medio .	13,030
Carocollo . . .	12,740
Pandur . . .	13,120
Reducto . . .	12,730
Sicasica . . .	13,210
Calamarca . .	13,650
Pumapacheta . .	13,590
Huallata . . .	14,110
Palca . . .	13,420
Toloropampa . .	13,620
Pacuani . . .	15,340
Chucuruft . . .	13,745
Challu . . .	13,580
Huayllas . . .	13,550
Mittel . . .	13,500
Maximum . .	15,340
Minimum . .	12,730

Mittlere Kammhöhe der Andes von Bolivia.

		Engl. Fuß.		Toiſen.
1.	Weſtl. Kette	14,500	=	2267
2.	Oeſtl. Kette	13,500	=	2112

Mehrere Monate ſpäter, nämlich im November 1848, wurden mir aus den Comptes rendus der Pariſer Akademie der Wiſſenſchaften (T. XXIX, p. 11) andere Höhenbeſtimmungen aus den bolivianiſchen Andes bekannt, welche ein Franzoſe, Namens Piſſis, bei Gelegenheit der Aufnahme einer Karte von Bolivia, mit der er von der Landes-Regierung beauftragt war, trigonometriſch gemeſſen zu haben verſichert.

Dieſe Meſſungen rechtfertigten das Mißtrauen, welches in die Pentland'ſchen neüen Angaben geſetzt worden war — das ſeitdem, ſo viel mir bekannt, — auch nicht beſeitigt worden iſt; — denn ſie legten dem Illimani wiederum eine andere Höhe bei; obwol auch ſie ſelber nicht eben geeignet ſcheinen, ein großes Vertrauen zu erwecken. Es ſind folgende:

	Zenithdiſtanz von	Mètres.	par. Fuß.
Illimani.	El Pilar aus . . 6575m Chuquiaguillo aus . 6452 Capillo aus . . 6455 Pic de Tomoſa aus 6573	6509	20,037
	Mittel der beiden höchſten Angaben	6574	20,237
	Mittel der beiden niedrigſten Angaben	6453,5	19,867
	Mit dieſem Minimum ſtimmt Pentland am meiſten überein.		
Schneegränze am Illimani (im October 1847) .		5260	16,192
[Schneegränze in Quito (nach Humboldt) 14,760]			
Huaima Potoſi (Mittel)		6084	18,730
Dom von Saujama, iſolirter Trachytberg [Sahama?]		6414	19,745
Cerro de Nigro Farellon (bei Oruro) . . .		5383	17,171
Cerro de Villacota		5372	17,137

Die beiden letzten Berge, obwol höher, als die Schneegränze am Illimani, tragen nicht das ganze Jahr hindurch Schnee, weil ſie im centralen Theil des Plateaus liegen, wo, bei gleicher Erhebung, die Temperatur höher iſt, als in den Andes.

Pic de Poopo (am See gleiches Namens) . .	5064	15,589
Pic de Tomoſa (bei Calamarca)	4381	13,486
El Pilar (auf dem Plateau von La Paz) . .	4149	12,772
Cerro de Oruro	4134	12,726

Wenige Tage nach dieſem Briefwechſel empfing ich aus Naumburg a/d. S. die Nachricht von der ſchweren Erkrankung meines älteſten

Sohnes Alexander, der ſchon ſeit mehreren Jahren mit Bruſtleiden kämpfte, wozu der Grund in der Zeit ſeines einjährigen Soldatendienſtes beim Kaiſer Franz Grenadier-Regiment gelegt worden war. Ich eilte nach Naumburg, fand aber meinen Sohn nicht mehr unter den Lebenden. Sein Freund, Graf Hacke, auf Alt-Ranft, im Ober-Barnim, hatte ihm am 18 März die Augen zugedrückt. Als ich nach Potsdam zurückkehrte, fand ich das folgende Schreiben von Humboldt, welches während meiner Abweſenheit am 22 eingegangen war.

14.

(Vorgefunden am 31. März 1849.)

Sie verzeihen wohl, theuerſter Profeſſor, daß ich in dieſen bewegten Tagen Ihren mir am 15 zugeſchickten Aufſatz Ihnen ſo ſpät reſtituire. Ich hoffte immer in der Zwiſchenzeit einen neuen Brief aus Bonn zu erhalten. Bei der Ungewißheit ob Ihr Journal für 1849 fortgeſetzt wird und der Unzahl von Zahlen, mit denen Sie überſchwemmt ſein werden, wäre es wohl am beſten, der wohlhabende Mann ließe in 4to auf eigene Koſten drucken und Sie nehmen dann daraus, was Ihnen nützlich und Hrn. Burkart angenehm ſein kann.

Ihr lehrreicher Aufſatz über Pentland bezeugt, daß Sie längſt auf die höheren Berge der weſtlichen Cordillere aufmerkſam waren. Ich möchte in meinen „Anſichten der Natur" gern Ihre Bemerkung des Verhältniſſes des Kammes zur Gipfelhöhe benuzen. Die richtigen Zahlen, die Sie finden, ſind doch nach der Carte: mittlere Paßhöhe in der

weſtlichen Kette 14,500 feet = 2267t.
öſtlichen „ 13,500 „ = 2212t.

Alſo Kammhöhe zur Gipfelhöhe:

weſtliche Cordillere = 1 : 1,54
öſtliche „ = 1 : 1,57

Ich benutze immer gern, was von Ihnen kommt. Schreiben Sie mir bald, wenn was zu ändern wäre.

Freundschaftlichst

Ihr

Donnerstags. Al. Humboldt.

Sie wissen gewiß ungefähr die Zeitepoche, wann ich an Hrn. Hooker nach Kew wegen Ihrer indischen Geographie geschrieben habe. Ich möchte, da ich sonderbarer Weise keine Antwort von ihm erhalte, jetzt an ihn schreiben und — mahnen. Da es ein — Geschäft ist, so nennen Sie mir gütigst wieder den Geldvorschlag und ob Mr. Hodgson verheißen hatte, Geldanweisung nach London zu schicken.

Der erste Absatz dieses Briefes bezieht sich auf die große Arbeit des Ober-Bergraths Burkart über die Hypsographie von Mexico, wegen der Humboldt an den Verfasser geschrieben hatte. Der Fortgang der „Zeitschrift für Erdkunde" war damals in der Schwebe, da der Verleger erklärt hatte, daß in Folge der politischen Unruhen eine Menge Abonnenten abgesprungen seien und der Absatz auf ein Minimum von Exemplaren gesunken sei, wodurch die aufzuwendenden Kosten nicht gedeckt würden. Die Zeitschrift ging ein! Von da an leitete ich mit meinem Freunde Perthes die Herausgabe des „Jahrbuchs" ein, welches als Fortsetzung und Ergänzung des „Physikalischen Atlas" erschien.

Mit Bezug auf die Nachschrift des Briefes muß ich bemerken, daß ich, Humboldt's Aufforderung zufolge, schon seit dem November 1848 mit Bearbeitung des Manuscriptes für das geographische Hindu-Schulbuch beschäftigt, und damit schon weit vorgerückt war, eben so mein Neffe Hermann Berghaus mit der Zeichnung der Karten, die derselbe mit großer Vorliebe betrieb. Humboldt wußte alles dieses, da er sich jedes Mal, wenn ich ihn im Potsdamer Stadtschloß, wo er seine Wohnung im Zwischenstock hatte, besuchte, nach dem Fortgang dieser Arbeiten erkundigte. Weil nun Sir William Hooker, noch viel weniger aus Indien dessen Sohn, Mr. Joseph D. Hooker, und Mr. Hodgson, auf den Brief von Humboldt vom 31 Oct. 1848 (s. oben S. 39—48) antworteten, so wurde er schon seit längerer Zeit besorgt wegen der Aufnahme, die seine Vorschläge bei Mr. Hodgson gefunden haben könnten. Ich meldete ihm daher Dasjenige, was er zu einem Mahnbriefe nach Kew wissen wollte,

am 1 April, und zeigte zugleich die Urſache an, welche den traurigen Anlaß zur Verſpätung meiner Antwort auf ſein Schreiben vom 22 März gegeben habe.

15.

(Erhalten 3. April 1849.)

Ich bin tief bekümmert über den unerſezlichen Verluſt, den Sie, theuerſter Profeſſor, erlitten haben: In dieſen jungen Jahren der Kraft und der Hofnung der Welt entzogen zu werden, und dazu ein Mann, der Ihren ehrenvollen Namen ehrenvoll tragen und fortpflanzen konnte![1])

Ich werde unmittelbar an Herrn Hooker nach Kew ſchreiben, der wunderbarer Weiſe mir nicht geantwortet hat, als ich ihm den Brief an den Sohn vom 31 October zugeſchickt zur Beſorgung. Ich muß Sie dringend bitten, ihm nicht Ihr Manuſcript zu ſchicken und ihm 50 Pf. Sterl. abzufordern. Dieſe Abſchlags-Zahlung war ja nur ein Antrag von mir, in den Joſeph Hooker und Hodgſon erſt willigen ſollten. Aus dem Stillſchweigen des Vaters iſt wohl zu erkennen, daß er von der Geldſache nur aus meinem Briefe an den Sohn etwas weiß. Die Abſendung Ihres Manuſcripts und der fertigen, wunderbar ſchönen Karten-Zeichnungen Ihres Neffen — der Ihnen den Verluſt des Sohnes erſetzen möge! — würde daher ohne allen Erfolg ſein. Ich glaube, daß wir die Antwort des Vaters abwarten müſſen: ich werde ihn deshalb ſehr bedrängen[2]).

Mit freundſchaftlicher Anhanglichkeit

Ihr

Montags. Al. Humboldt.

1) Mein Sohn Alexander war 1824 geboren. Als er die Universität Berlin verlaſſend, um nach Heidelberg zu gehen, einige Tage bei mir in Potsdam verweilte, traf es ſich, daß ich einen Beſuch von Humboldt bekam. Mein Sohn befand ſich juſt in meinem Arbeitszimmer, als Humboldt eintrat. Dieſer war ſo freundlich, ſich in ſeiner herzensgewinnenden Weiſe mit dem jungen Manne zu unterhalten, ſich nach dem Gange ſeiner Studien zu erkundigen und nach der Laufbahn zu fragen, die er zu betreten die Abſicht habe. Mein Sohn antwortete ihm, daß er die gewöhnliche Juriſten-Laufbahn werde betreten müſſen, es aber, weil er ſich vorzugsweiſe und aus beſonderer Liebhaberei mit dem Staats- und dem Völkerrecht beſchäftige, ſein Wunſch ſei, in die diplomatiſche Carrière zu treten, wozu er ſchon jetzt Excellenz gnädigſte Unterſtützung und Verwendung zu erbitten ſo frei ſei. — Humboldt antwortete: —

Den Gedanken, junger Freund, ſchlagen Sie ſich aus dem Sinn! Könnten Sie auch väterlicher Seits ſechszehn ritterliche Ahnen nachweiſen, wie Sie es mütterlicher Seits vermögen, à la bonne heure; ſo aber, da Ihr Vater nur bürgerliche Vorfahren hat, die vielleicht eben ſo weit in die Jahrhunderte mit ehrenwerthem Gedenken zurück verfolgt werden können, als die der Herren Ritter, ſo geht die Sache nicht. Unſere Zuſtände ſind nun einmal ſo! Nur der Altadlige iſt ein rechter Diplomat. Wir haben zwar auch bürgerliche Geſandten an auswärtigen Höfen gehabt, wie Jordan, Küſter u. a., die aus der großen Hardenbergſchen Demokraten-Zeit ſtammten, nachher mußten ſie aber geadelt werden. Unſerm romantiſchen Varnhagen, dem Feldſcheersſohn aus Düſſeldorf, iſt es ganz eigenthümlich ergangen: weil er ſich aus höchſt eigener Bewegung in den Adelſtand „v. Enſe“ erhoben, hat man ihn nach Hardenberg's Tode removirt, beſonders auch weil er eine geſcheute Jüdin zur Frau hatte, die wegen des Erzvaters Moſes und ihrer pikanten Geiſtreichigkeit wegen von den hochadligen, aber dummen Gänſen in Carlsruhe nicht beſehen werden konnte. Alſo, junger

Mann, rathe ich, den Diplomaten ſich aus dem Sinn zu ſchlagen; zur Geſandtſchafts-Schreiberei werden Sie ſich doch nicht hergeben wollen.

Humboldt ſchwieg. Ich gab meinem Sohne einen Wink. Er empfahl ſich der Excellenz zum wohlwollenden Andenken auch für die Zeit ſeiner Heidelberger Studien.

Wenn wir, fuhr Humboldt fort, als wir allein waren, dann und wann Miniſter bürgerlichen Standes haben, ſo iſt's leicht zu erklären: geſcheute Financiers, wie Maaſſen es war, und wie Rother es iſt, wachſen nicht ſo leicht aus einem ritterlichen Stammbaum; und daß Herr Eichhorn an die Spitze der Geiſtlichkeit und der Schulmeiſter geſtellt worden, iſt begreiflich, weil er es verſteht, in das Wunderhorn des frommthuenden Glaubens zu tuten und unſere Jugend vor den entſetzlichen Gefahren zu ſchützen, die wir gottloſe Naturforſcher in die Welt bringen!

2) Der Gedanke, den fertigen Theil des Manuſcripts ꝛc. der indiſchen Geographie an Sir William Hooker zu ſchicken, und denſelben um eine Zahlung von £ 50 zu bitten, war von mir zu Anfang des Monats März in mündlicher Unterhaltung angeregt und von Humboldt gebilligt worden. In dem vorſtehenden Schreiben vom 3 April nahm er ſeine Billigung zurück, aus Gründen, denen ich nur beitreten konnte.

16.

(Erhalten den 5. Mai 1849.)

Sie ſehen, theurer Profeſſor, aus der Anlage, daß meine Briefe richtig angekommen waren und daß der Vater, Sir William Hooker, auch wirklich einen Brief des Sohnes vom 28 März 1849 — (alſo unbegreiflich früh — fabelhaft früh, da der Vater mir am 26 April ſchreibt; wäre des Sohnes

Brief aus Ceylon, ſo begriffe ich es eher) — erhalten hat. Der Sohn informed, „daß er meinen Brief mit den Vorſchlägen über die Form Ihres Werkes erhalten habe, aber noch nicht antworten könne, weil Mr. Hodgſon abweſend ſei.“ Wir werden alſo very soon befriedigende Antwort haben. Ich ſchließe daraus, daß die Sache noch immer zu Stande kommen werde, und daß von meiner Seite nichts verſäumt worden iſt. Jetzt Manuſcript und Carten nach London an den Vater zu ſchicken, würde ohne alle Wirkung bleiben. Es iſt nur zu warten und ich rathe bis zu des Sohnes Antwort Ihre Arbeit zu unterbrechen. Sie haben wohl die Güte ſich die, Sie betreffenden Stellen des Briefes vom 26 April abzuſchreiben und mir das Original zurückzuſenden.

Ich wollte Ihnen alles dies ſchon geſtern ſchreiben, um Ihnen zu Ihrem Geburtsfeſte eine Freude zu machen, denn freuen werden Sie ſich doch, daß die Sache ihren guten Gang nimmt, und Sie nicht Monate lang umſonſt gearbeitet haben, allein ich kam nicht dazu; Sie kennen ja meine unabhängige — Abhängigkeit!

Habe ich Ihnen vielleicht je ein kleines franzöſiſches Memoire von Fournet über Salzlager in Algier mit kleinen Carten und Durchſchnitten von der Küſte zur Wüſte geliehen? Ich werde Sie darum bitten und es Ihnen gern wieder bringen. Vielleicht irre ich.

Freundſchaftlichſt

Ihr

Berlin, den 4 Mai 1849. Al. Humboldt.

Abſchriftlicher Auszug aus Sir William Hooker's Brief.

Royal Gardens, Kew, April 26. 1849.

My dear Baron Humboldt, — I should have been but too happy to have written to you on the subject of my son, Dr. Hooker's correspondence with you, if only I could have any thing worth communicating to you from him. Till I have the honour to receive your letter, I had heard *nothing* respecting Mr. Hodgson wishes and his application for the geographical Memoir, — but I immediately forwarded your letter to Dr. Hooker at Darjieling. He was thus unfortunately on a tour of 500 miles among the lofty mountains and the passes into Thibet. On his return when he found your letter Mr. Hodgson was absent, whom it was necessary, he should see; and immediately on his doing so *he informed* me in his letter dated March 28, 1849, that he should write direct to you: — and *if you have not, by this time, received a letter from him, I feel confident you will* do so *very soon.*

&c. &c. &c.

W. J. Hooker.

Den Hookerſchen Brief ſchickte ich am 9 Mai an Humboldt nach Berlin zurück.

17.

(Erhalten 15. Juni 1849.)

Ich freue mich, theuerſter Profeſſor, Ihnen zwei Briefe ſchicken zu können, die eben angekommen ſind, und beweiſen, daß, trotz der Ferne, das Geſchäft eine gute Wendung nimmt. Behalten Sie beide Briefe. Sie ſehen, man will

150 £ St. geben, die Hälfte, ſobald die halbe Arbeit eingeſandt wird und das General-Gouvernement von Indien, dem dieſe Sache vorliegt, ſeine Einwilligung gegeben hat. Wir können alſo nichts einſchicken und fordern, ehe nicht eine neue concluſive Antwort von Hooker kommt, aber Sie ſehen, daß man mit ſicheren Leuten zu thun hat[1]).

Wollen Sie gütigſt mich morgen Sonnabends um 10½ Uhr beſuchen, bevor Sie aufs Rathhaus gehen?

Mir macht die Sprache Sorgen, ich wünſche, daß man in Indien ſich darüber deutlich ausſpreche[2]).

Ihr

Freitags. Al. H t.

1) Zweifel darüber waren früher weder von Humboldt noch von mir geaüßert worden!

2) Noch immer die Beſorgniß, daß mein franzöſiſch geſchriebenes Manuſcript nicht genügend ſein werde! Bis dahin hatte Humboldt noch nichts davon geſehen.

Dr. Joſeph D. Hooker an Berghaus.

Darjiling, Sikkim Himalayah, April 15, 1849.

My dear Sir,

I have just returned to Darjeeling to consult with Mr. Hodgson on the subject of the work upon Physical Geography, which Baron Humboldt has done him the honour of giving his attention to.

Mr. Hodgson most highly approves of the form and extent of the work as suggested by Baron Humboldt and yourself. The details of this are now before Government of India and as it is possible, that they may suggest some alterations or additions, I merely write

to say, that you will receive by the next mail to Europe a conclusive answer upon the subject.

In the meantime you will please to offer to Baron Humboldt Mr. Hodgson's most grateful thanks for the full attention he has given to this subject, and his assurances that it will be with no small pride that he enjoys the privilege of attaching the Baron's name to this endeavour to promote sound knowledge amongst the natives of the East.

I will myself write to Baron Humboldt by the next mail. Believe me very respectfully and truly servt.

Jos. D. Hooker.

P. S. Should any progress have hitherto been made in the work, I may inform you that the stipulated sum of £ 150 has been placed in the hands of my father Sir W. J. Hooker (Royal Gardens, Kew, London) who will be prepared to forward the half on the receipt of a portion of the Mss. and Charts, according to your suggestion.

Sir William J. Hooker an Humboldt.

Royal Gardens, Kew, June 11, 1849.

My dear Baron Humboldt,

I have just received the enclosed from Dr. Hooker, which you will kindly hand to Professor Berghaus. Dr. Hooker has explained to me the nature of the arrangement and of course I am quite ready to fullfill the terms as expressed in the note to Mr. Berghaus.

My son was continuing his researches in the East and had just returned from an interesting tour. By

this time he has again set out on a visit to the Snow-passes into Thibet and in a better season than on the former occasion.

Thence just received a most beautiful set of Plants from a Mr. Wm Lobb, who was absent six years botanysing in South America from Panama North to the Cordilleras of Patagonia in 46° South. Another and far better educated Botanist, Mr. Spruce, is gone to explore some of the tributaries of the Amazons in search of Plants. The Rio Negro has been particularly recommended to him. He is a very active assistant and I look for great things from him.

I am growing the Victoria regia in our hothouse.

I done say you will be able to send the Manusc. mentioned by my son through His Excellency Bunsen.

Pray made my very kind regards to Mr. Kunth, when you see him and to Professor Link.

Your, my dear Baron Humboldt, most truly and affectionately.

W. J. Hooker.

Humboldt an Berghaus.

18.

(Erhalten 16. Juni 1849)

Ich habe wegen der vielen Fremden, die jetzt hier ſind (der venetianiſche Agent Parini, der geiſtreiche franzöſiſche Ueberſetzer des 2ten Theils des Cosmos, Galesky, der franzöſiſche General-Conſul in Bukhareſt, Poujade) leider! morgen ſo viele rendez-vous häufen müſſen, daß ich Sie

bitten muß, theuerſter Profeſſor, mich erſt am Montag 1 Uhr mit Ihrem Beſuch zu erfreuen.

(Potsdam) Sonnabend. Al. Ht.

In der auf Montag den 18 Juni angeſetzten Conferenz wurde der Brief von Hooker noch ein Mal ſehr ausführlich durchgeſprochen und beſchloſſen, meine Arbeit, die von meiner Seite bis über die Hälfte des Manuſkripts und von meinem Neffen Hermann Berghaus bis über $^1/_3$ der Karten vorgerückt war, einſtweilen bis zum Eingang weiterer Nachrichten aus Indien zu ſiſtiren. Humboldt wünſchte mein Manuſcript zu ſehen. Ich ſchickte es ihm. Nach mehreren Tagen lud er mich zu ſich ein. Ich ſagte zu.

19.

(Erhalten 26. Juni 1849.)

Ich habe Sie, theuerſter Profeſſor, heute um 1 Uhr vergebens erwartet und bitte Sie, mich morgen recht beſtimmt um $^1/_4$ vor 1 Uhr zu beſuchen, wenn Sie frei ſind. Ich vermuthe, daß Sie heute ſtadtverordentliche Abhaltung gehabt haben, was jedenfalls entſchuldigt; denn das Wohl der Gemeinde geht den Intereſſen von Privatleuten vor, zumal wenn dieſe Gelehrte ſind, die bei uns zu Lande wenig zählen!

Ihre Art, Franzöſiſch zu ſchreiben iſt in der That mehr als ich erwartet habe. Es iſt vollkommen befriedigend. Alle Bedenken die ich früher gehabt, nehme ich als nicht geäußert zurück; verzeihen Sie, daß ich im Ueberfünfziger nicht erkannt habe, was er als Jüngling getrieben hat.

Heute Abend kam ein ſehr ſchmuziger Brief aus Marſeille; da er faſt 2 Thlr. koſtet, war ich ſchon in der Gefahr, ihn nicht annehmen zu wollen [1]). Glücklicher Weiſe nahm

ich ihn. Die Sendung kommt aus Indien von Hooker und Hodgſon und enthält viel über Ihre Arbeit aber auch deutlichſt, daß

noch keine Antwort vom Government da iſt, daß man Sie bittet, in der Arbeit nicht fortzufahren, bis man Ihnen Annahme oder feilure melden kann.

Man wird ſehen, da Mr. Hodgſon, der wenig Vermögen hat, ſo enthuſiaſtiſch für das Project iſt, ob, falls das Gouvernement das wenige Geld nicht geben wollte, man andere Auswege finden werde. Ich hoffe es; aber Sie müſſen warten. Nehmen Sie Notiz von den Briefen und bringen Sie ſie mir morgen zurück.

Freundſchaftlichſt

Ihr

Dienſtag Ab. ſpät. Al. Humboldt.

Ich werde Ihnen die trefliche franzöſiſche Ausgabe meines Kosmos geben, 2 Bände. Ich glaube, ſie wird Ihnen für die Sprache nüzlich ſein zur Abkürzung der Arbeit. Sie finden vieles ganz fertig darin.

1) Es war im Jahre 1834 oder 1835 — ich wohnte noch in Berlin — als eines Tages der Briefträger kam, mir einen ſchweren Brief in Quartformat zu bringen. „Wollen Sie ihn annehmen?“ fragte er lachend. Warum nicht und warum lachen Sie? „Weil ein Porto von 18 Thirn., ſo und ſo viel Groſchen und Pfennigen darauf haftet!“ und er lachte weiter. Es war wahrhaftig nicht zum Lachen. Der Brief oder vielmehr das Paket trug den Poſtſtempel Bordeaux. Ich hatte keinen Correſpondenten in dieſer Stadt. Der Papierumſchlag war an zwei Ecken beſchädigt, man konnte einen Blick hineinwerfen. „Sehen Sie doch zu, was wol drin ſein mag!“ Es guckte dickes, wie Zeichenpapier hervor und dünnes, auf dem ich Spaniſch erkannte. „Überlegen Sie, ob Sie ihn annehmen wollen, ich komme Morgen, mir Beſcheid zu holen.“ Ich überlegte und entſchioß mich zur Annahme; ich öffnete: Die Sendung kam aus Zacatecas, in Mexico, war mit einem franzöſiſchen Kauffahrteiſchiff von Vera-Cruz nach Bordeaux gekommen und an den dor-

tigen Preußiſchen Conſul adreſſirt geweſen, und dieſer Mann war entweder in höchſt eigner Perſon oder in der Perſon eines ſeiner Conſulats-Commis ſo — dumm geweſen, ſtatt das Paket, welches werthvolle Zeichnungen und Manuſcripte enthielt, wohl zu verpacken und zur Fahrpoſt zu geben, daſſelbe zur Weiterbeförderung auf die Briefpoſt zu geben. Daher das enorme Porto!

20.

(Erhalten 27. Juni 1849.)

Ihre franzöſiſche Redaction, Ihr Styl iſt über alle meine Erwartung vortreflich und im Ganzen ſo correct, daß Mr. de la Harpe nichts darin beſſern könnte und Mr. Dubois in den Terminis technicis nichts zu ändern fände. Ich ſehe daraus wieder, wie Talent ſelbſt Mangel an Übung erſetzt. Erlauben Sie aber, theuerſter Freund, einige Bemerkungen:

S. 1. Die Engländer, beſonders in Indien, legen einen großen Werth auf das ihnen nahe Neu Holland, deſſen einziger offizieller Name jetzt

Australia oder Australian Continent

iſt. Gegen die Worte Océanie und Australasie beſonders wird im „Edinburgh Review“ oft gewüthet. Wollen Sie nicht gleich hinzuſetzen:

„Dans l'Océanie est comprise *l'Australie* (le *con-*
„*tinent australien*)“

[Ich ſehe, daß ſpäter, §. 5, ſich Alles aufklärt.]

S. 7. Wollen Sie nicht einſchieben:

„Himalaya offrant un changement d'allure par les
„$82^{0}1/_{2}$ de longitude à l'est de Greenwich;“

auch die Worte:

„On regarde à cause de la direction le Hindou

„kho comme une prolongation du Kouenlun qui crosse „le Bolor.“

Setzen Sie: Elbourz (Albors) und Victoria Land du sud.

Was sind Ihre milles carrés? Sind es englische square miles? Das französische Wort milles ist von der unglücklichsten Zweideutigkeit. Ich würde rathen, auf einem besondern Blatt gleich Folgendes hinzuzufügen, das sehr genau ist:

1 mille anglois de 69,2 au degré équatorial a 827,5 toises oder 1612 mètres. Reduciren Sie auf englische Fuß!

1 mille marine de 60 au degré a 951,6 toises.

1 lieue marine française de 20 au degré a 2855 toises (genau 2854,97 Toises) oder 5562 mètres.

1 lieue géographique de 15 au degré a 3809 Toises oder 22,842 piés de Paris.

1 lieue marine carrée (de 20 au degré) a 0,5625 lieues carrécs géographiques (de 15 au degré).

1 lieue marine carrée a 11,9716 milles anglais carrés (de 69,2 au degré).

un degré équatorial a 104,24 verst, et il a 57,106 toises.

Wollen Sie nicht gleich vorn etwas dringen auf die Gliederung der Continente: la forme articulée des continens exerce une puissante influence sur le climat, la civilisation et le commerce. L'Europe dirigée ouest-sudouest vers l'estnordest s'élargit progressivement vers l'orient où elle se rattache au grand massif de l'Asie. L'Europe a 3 peninsules, trois grandes articulations:

Ibérique, Italique et Hellenique comme l'Asie a les peninsules Arabique, Indienne et Hindou-Malaye.

Um Aufmerkſamkeit zu feſſeln gleich einzuſchalten einzelne Zahlen:

Mittelhöhen von Plateaux.

Spanien	350t	Quito	1500t
Myſore	460	Tübet	1800
Mexico	1200	Titicaca	2000

gleich in engl. *Feet!*

Wollen Sie nicht zuſetzen: En decoupant une mappemonde d'Arrowsmith Mr. Rigaud, Professeur d'Oxford, a trouvé par le poids tout le sphéroide de la terre ayant 16,464,864 lieues marines carrées de 20 au degré (en supposant l'aplatissement de $^1/_{302}$) l'area des continens à l'area des mers = 100 : 270.

La surface continentale est selon lui 4,450,000 lieues marines carrées.

Il trouve par le poids

L'Europe	16,65	parties	ou	278,000	lieues	marines carrées
L'Asie	88,73	—	ou	1,484,850	—	— —
L'Amérique	34,64	—	ou	579,700	—	— —

(Transactions of the Cambridge Phil. Soc. Vol. VI, part 2, p. 297.)

Das ſind ſo einige flüchtige Bemerkungen, die an der ſachgemäßen Haltung des Ganzen, welche unſerm urſprünglichen Plane vom October vollſtändig entſpricht, nichts ändern wollen.

Ihr

Mittwochs Nacht. Al. H t.

21.

(Erhalten 25. Juli 1849.)

Ich habe die Bücher des Prinzen von Wirtemberg richtig erhalten. Darf ich fragen, ob Sie den letzten Brief von Hooker mit dem Kärtchen, den ich an Ritter geliehen, jetzt beſizen? Ich ſuche ihn bei mir vergeblich.

Al. Humboldt.

Mündliche Antwort heüte den 25.7: Nein! Ritter hat mir den Brief noch nicht geſchickt. B—s.

22.

(Erhalten 28. Juli 1849.)

Hier ſind die Briefe, die mir ſo eben Prof. Ritter zurückgiebt. Den von Hodgſon bitte ich bei ſich aufzubewahren. Den Brief von Hooker können Sie nur benutzen, wenn Sie ihn ſich von einem Engländer vorleſen laſſen (?) und gleich deutſch niederſchreiben: auf jede andere Weiſe werden Sie unwillkürlich viel Falſches in die Welt bringen. Ritter hat ſich von beiden Briefen ſo vortrefliche Ueberſetzungen gemacht, von denen ich eine geleſen.

Ht.

Dr. Hooker's und Mr. Hodgſon's Handſchriften ſind allerdings nicht leicht zu leſen — wie überhaupt der Engländer ſeine Handſchrift außerordentlich vernachläſſigt, im Vergleich zum Franzoſen, der ſich ſtets einer deütlichen Schrift befleißigt — doch braucht' ich Humboldt's Rath nicht zu befolgen. Die Briefe, von denen ich den Hooker'ſchen nur ſo weit aufnehme, als er ſich auf meine Arbeit bezog, waren folgende:

Dr. Jos. Dalton Hooker an Alex. von Humboldt.

Darjiling, Sikkim, Himalayah, April 26, 1849.

My dear and kind friend,

Your long and much interesting letter arrived when I was in travelling in Nepal and was not received by me for many weeks after its arrival here. On my return to Darjiling Mr. Hodgson had left the station on account of his health and it was only on my joining him last month in the Terai that I could talk with him about the contents of your letter.

In the first place he desires me to thank you with the greatest warmth and sincerity for the kind and prompt attention you have give to our request. The long letter you have written, the great compliment thus paid to us, and about all for the admirable and unexceptionable plan you and Prof. Berghaus have drawn out, you cannot conceive what a load of trouble this has taken off our heards, nor what a prized memorial it will ever be, not only to ourselves, but to the country, for where benefit the Charts are planned.

That this first attempt to instruct the youth of India in physical science, and in their own tongue, should be grounded on a plan of Baron Humboldt gives a character to the undertaking that nothing else could. Believe us we never expected to have paid such attention to the subject, and that in doing so you have done us the happiest service. The work shall go forth as the offspring of Baron Humboldt's matured experience and I am sure that it will not be felt . . . . . of you my kind friend, after so many years of succesfullness

in other spheres and countries to have your name so prominently associated with an undertaking which under whatever difficulties must succeed in India.

I wrote shortly to Professor Berghaus, requesting him to delay till we should hear whether the Government would wish to take any part in and propose any alteration in the plan. This they do not and as nothing it appears to us can be better than the plan you and Prof. Berghaus have made we think the details better left wholly to the judgment of that distinguished and experienced man. The money is lodged with my Father to be remitted exactly as you propose and I shall write by this mail to Prof. B. again [1]). I wish the sum could be larger, I am sure Prof. B. deserves that it should, but Mr. Hodgson is no longer in the service, and our private means are limited.

Regarding your questions as to the height of the great Himalaya-Peaks, &c., &c.

1) Ist nicht geschehen. B—s.

Mr. W. H. Hodgson to Baron Humboldt.

Dorjiling, April 28, 1849.

M. le Baron, — I cannot suffer Dr. Hooker's reply to your letter to reach you without a small addition from myself expressive of my deep sense of the gracious manner in which you have spoken of my researches and of the flattering alacrity with which you have responded to my request connect to a Geographic treatise.

My views relative to the physical geography of High Asia and of its stupendous southern barrier have

been unreserved communicated in the past and present year to my accomplished guest; and you will ere long I trust see them published with all the emendative advantages derived from his adventurous travels and accurately scientific education.

With regard to the proposed Elementary Treatise for the schools of India I beg to inform you that I am so sensible of the value of your promised aid to the great cause of India's educational regeneration that I have urged the adoption of the thing by the Government, so that this first great step in the right direction may be *publicly* taken under the high auspices of your illustrious name. This is not a loud so much of sheer ignorance as of falsy knowledge, and I think that the safest and most effective method of making an impression on the Indian intellect by means of our books is, not by their indiscriminate communication but rather by a plan special in all respects of matter and of manner.

Our books of education are sadly behind our best and latest acquisitions and those acquisitions, as recorded in our Libraries, have been won step by step through and by successive removals of error and prejudice why should not the Hindoos commence calm and untired at the vantage ground of thruth we have gained through so many dearous and toilsome journeys, why should we not, in a word, present to them in our schools the best parts of our best works, judiciously adapted so far as may be, to their known mental habits and wants?

This is what I have long been aiming at with too little success. This is what I now seek to inchoate and set a going under the auspices of an illustrious name, thereby vanquishing the *vis inertiae* of high places, which *vis* has been and is succesfully opposed to me. I think and hope however that the Council of Education will this time be found amenable and it is well worthy while to use every endeavour to carry it with me before resorting to individual support, however distinguished, of the project.

I am fully sensible of the value of your suggestion of an enlarged scale for the work, and would even solicit your further consideration whether a scale of 15 to 20 maps instead of 12, and of 500 pages of text instead of 250 would not be still more advantageous. I incline to that opinion, and the more strongly because those special sciences upon which physical Geography is based have been so wholly uncultivated in the East, that each topic, as for instance „Distribution of Organisms" will used a prefatory summary as of Botany and Zoology in the instance selected. The work must incessantly treat, in a word, of the *grand results* of sciences, which are themselves so foreign to India, that each of them should be introduced more formally to the studcnts notice than would be needly in any part of Europe.

I throw out the above observation for your deliberation and decision and whilst I shall of course gratefully and eagerly accept the lesser and unaltered work already fixed on, if your leisure or judgment serve not

for amplification, I shall be most anxious that no amplification indispensable to the real utility of the work be omitted.

Arrangements shall be made through Sir Wm Hooker for all that relates to the expenses of the work and Professor Berghaus shall be addressed on that and other topics the moment I am in a condition to announce to yourself the *success* or *failure* of the public reference I have above adverted to, as to which I will now only add that whether it succeed or not I shall not want will or power to avail myself of your invaluable aid in the manner pointed out in your letter to Dr. Hooker.

I have the honor to be Mr. Le Baron

Yours most faithfully

B. H. Hodgson.

Bei Überſendung dieſer Briefe von Dr. Joſ. Hooker und Hodgſon hatte Humboldt nichts geaüßert über des Letztern Vorſchläge zu einer Erweiterung unſers Plans; auch in den vorhergegangenen Unterhaltungen hatte er dieſes Punktes nicht Erwähnung gethan. Ich hielt es daher für angemeſſen, ihn an einem der nächſtfolgenden Tage zu beſuchen, um mir ſeine Anſicht über Hodgſon's Vorſchlag, deſſen Berückſichtigung eine vollſtändige Umarbeitung meines ſehr weit vorgeſchrittenen Manuſcripts, ſo wie auch eine Beſeitigung der bereits fertigen Karten-Zeichnungen vorausſetzte, zu erbitten. In der mehrſtündigen Conferenz, die wir über den Gegenſtand hatten, in der ich auf die früher geaüßerten Bedenken zurückkam (S. 61), welche, wie es mir ſchien, mit Hodgſon's Meinung nahe zuſammenfielen, wurde beſchloſſen, — an unſerm Plane feſtzuhalten. Humboldt erkannte zwar die Richtigkeit von Hodgſon's Bemerkungen an; „allein, ſagte er, eine phyſikaliſche Erdbeſchreibung kann ſich weder mit Kraft und Stoff noch mit der Phyſiologie der organiſirten Körper beſchäftigen, das Alles muß ſie als bekannt vorausſetzen. Wiſſen die Hindu-Gelehrten nichts davon, ſo muß Hodgſon, der ſich der Aufklärung unſerer Hindu-Mitmenſchen mit ſo warmer Liebe annimmt, auch für deren Unterricht in der Chemie, Phyſik, Botanik

und Zoologie Sorge tragen. Ich werde dieſen Punkt in meiner Antwort berühren."

Ob dies geſchehen, geht aus der Correſpondenz nicht hervor; auch findet ſich nirgends aufgezeichnet, daß Humboldt mir dieſerhalb eine mündliche Mittheilung gemacht habe. Mein Manuſcript, ſo weit ich es für die weitere Bearbeitung entbehren konnte, mußte ich ihm zum zweiten Mal vorlegen, um zu ſehen, ob es angemeſſen und möglich ſein werde, die Hauptwünſche Hodgſon's noch zu berückſichtigen. Humboldt behielt es mehrere Wochen. Als er es mir bei einem Beſuche im Potsdamer Stadtſchloſſe zurückgab, ſagte er, indem er es durchblätterte: „An dieſer und an jener Stelle", er wies darauf hin, „konnten Sie das und das noch einſchalten, was in Hodgſon's Sinne ſein wird, im Übrigen aber iſt Alles nach unſerm Plane bearbeitet, bei dem wir ſtehen bleiben müſſen, wenn wir nicht das Ganze auseinander reißen wollen und am Ende ein Zerrbild von der phyſikaliſchen Geographie zu Tage fördern!"

Da in der Mitte des Monats September 1849 noch immer weder von Dr. Joſ. Hooker noch von Mr. Hodgſon ſelber eine Nachricht über *success* oder *failure* des Antrages bei der Regierung von Indien wegen pecuniärer Unterſtützung des Unternehmens eingegangen war, ſo fragte ich Humboldt um ſeine Meinung, ob er, mit Rückſicht auf Dr. Joſeph Hooker's zwei Schreiben vom 15 und 26 April, es nicht für angemeſſen erachte, den fertigen Manuſcript-Theil nebſt den fertig gewordenen Karten an Sir William Hooker abzuſenden und mir von demſelben die in jenen Briefen erwähnte Honorar-Zahlung zu erbitten. Humboldt war damit vollkommen einverſtanden. Er fügte hinzu: „Sie haben nun beinahe ein Jahr dieſer Arbeit gewidmet, die für Sie eine coloſſale geweſen iſt wegen der fürchterlich langweiligen Reduction auf engliſches Längen- und Flächenmaaß und unſerer R. oder C. Thermometerſcalen auf die engliſche F. Skale; die Herren in Indien haben davon keinen Begriff! Schicken Sie alſo Manuſcript und Karten, mit denen Ihr Neffe Ehre einlegen wird, denn ich habe ſo geſchmackvoll angeordnete und ſo ſchön ausgeführte Zeichnungen, wie dieſe lange nicht geſehen, getroſt nach Kew und verlangen eine Anweiſung."

Die Sendung — beſtehend aus dem Manuſcript von 40 enggeſchriebenen Folioſeiten, die Hälfte der Abtheilung A) Unorganiſch-Telluriſches der phyſikaliſchen Erdbeſchreibung, enthaltend, und aus drei Karten: Europe and British Islands, Geography of Plants, Geography of Animals (die beiden letzteren mit angemeſſenen Rand-Illuſtrationen, bei deren Wahl Humboldt den Ausſchlag gegeben hatte) — ging am 15 September 1849 an Sir William Hooker mit einem kurzen Anſchreiben, worin ich auf die vorhergehende Correſpondenz zwiſchen ſeinem Sohne

und Mr. Hodgſon auf der einen, und Humboldt und mir auf der andern Seite hinwies, und die Bemerkung einfließen ließ: „Le manuscrit a été revu par M. de Humboldt et a eu le bonheur d'acquerir l'approbation de ce savant distingué.“ Ich bat um eine Anweiſung.

Einige Tage darauf trat ich eine Reiſe nach Weſtfalen an zum Beſuch meiner dort lebenden Geſchwiſter, die ich ſeit ſiebenzehn Jahren nicht geſehen hatte. Als ich am 8 Oktober 1849 nach Potsdam zurückkehrte, fand ich folgenden Brief vor.

Royal Gardens, Kew, Sept. 27. 1849.

To Dr. Berghaus, &c. &c. &c.

Dear Sir,

I have your letter accompanied by the Msc. and Maps and almost on the same day I have received a letter from Mr. Hodgson, as you and Baron Humboldt have done: — in which letter to me however he says — „Neither your Son nor myself were quite aware that Dr. Berghaus had actually set to work, since the Baron's suggested plan was a material modification and improvement of the original, as to which no opinion had been given pending the references above dwelt on.“ — I am therefore in this unknown predicament that although it is quite true that I have remit to you a stipulated sum on your sending to me a certain portion of the Msc. and of the maps: — yet it was equally clearly stated that this was to take place after the *due arrangement had been made as to the exact nature of the work*, which could not be done till after Baron Humboldt's letter had been answered by Mr. Hodgson. Whatever that arrangement is, the copy has to be submitted to Col. Sabine, who has no doubt been written to — and as the money is actually deposited in my

hands I shall, on hearing from Col. Sabine that the conditions are clearly fulfilled, remit to you the £ 75. Can I pay this money to any friend of yours in London for you? Or shall I send it to you in Berlin through a Banker?

I have the honor to be, Sir, your faithful and obedt. servt.

W. J. Hooker.

Ich antwortete am 13 October 1849 und meldete, daß weder Humboldt noch ich jüngere Briefe aus Indien erhalten hätte, als die vom 26 und 28 April. Ich führte eine Stelle aus dem Briefe des Dr Jos. Hooker an, die also anfängt: As nothing it appears (s. S. 91), un passage qui m'inspire l'espoir, que Mr. le Colonel Sabine aura la bonté d'approuver le manuscrit aussi bien qu'il a eu l'agrément de Mr. le Baron de Humboldt. Mr. Hodgson a énoncé quelques desirs, relatifs à la „Distribution of Organism" auxquels j'ai eu égard dans la rédaction de la 3me partie de mon ouvrage. Und weil ich keinen ständigen Correspondenten in London hatte, bat ich um Überfendung eines Wechsels auf Berlin. Ich bat Sir William auch um weitere Mittheilungen — si vous avez des nouvelles récentes de Mr. votre fils, relatives à ses derniers voyages et aux resultats les plus importants de ses efforts fatigants pour la connaissance d'une des contrées les plus intéressantes du Globe terrestre (Himalaya).

Erst am 21 October 1849 hatte ich Gelegenheit, Humboldt von dieser Correspondenz mit Sir William Hooker mündlich Bericht zu erstatten. Er war nicht wenig erstaunt, daß Hodgson jene Worte nach Kew geschrieben. — „Sie haben ganz Recht gethan, an Hooker zu schreiben, wir hätten seit den April-Briefen keine Nachrichten aus Indien. Sie konnten das thun, ohne mich erst zu fragen, denn hätte ich einen neuern Brief bekommen, so wäre er auch gleich am Tage des Empfangs in Ihren Händen gewesen." — Darauf hatte ich gerechnet, als ich an Sir William schrieb, auch Humboldt wäre ohne neuere Nachricht. Die Stelle in Hooker's Brief, welche Sabine betrifft, veranlaßte Humboldt zu der Äußerung: „Sabine ist ein grundgelehrter Mann, daran ist kein Zweifel, und in ganz England wol der einzige, der die Totalität der Physik der Erde zu überblicken vermag, aber es verdrießt mich doch, daß der gelehrte Botaniker den gelehrten Physiker zu Ihrem Censor bestellt

hat, ſtehe ich dabei doch auch mittelbar unter ſeiner Controle. Ich freue mich, daß Sie dieſen Punkt in Ihrer Antwort „ſo fein“ berührt haben.“

Acht Tage nach dieſer Unterredung empfing ich von Sir William folgenden Brief:

Royal Gardens, Kew, Oct. 26. 1849.

My dear Dr. Berghaus,

As my friends Messrs. Baring Brothers and Co. offer to give me a letter of credit upon Berlin enabling you to draw the £ 75 of Messrs. Anhalt and Wagner there I herewith send it: and you will kindly acknowledge the receipt of it to me.

I should think my Son Dr. Hooker will have already written to Mr. de Humboldt and inform him of his having reached the plain of Thibet just on the north side of the Himalayan range: — if not, I shall be happy to communicate to you some particulars. The Msc. you did me the favor to send and the maps are sent to Mr. Hodgson for his approval before printing.

You will have the goodness in your letter to me to acknowledge the receipt of the £ 75 as from Mr. Hodgson, and on account of the work on Physical Geography.

Pray present my most respectfull and cordial regards to Mr. de Humboldt, and believe me

your faithfull and obdt. servt.

W. J. Hooker.

Auf dieſem Briefe ſteht folgende Bemerkung von meiner Hand:

Hr. von Humboldt, dem ich heute das vorliegende Schreiben von Sir William Hooker zur Kenntnißnahme vorgelegt habe, iſt ſehr erfreut über deſſen Inhalt, und auch Nichtinhalt, denn er ſagte:

Es iſt nur gut, daß Hooker den Colonel Sabine nicht weiter erwähnt; ich läugne nicht, daß mir deſſen Cenſuramt

nicht angenehm war. Seltſam kommt mir die Bemerkung vor, daß Manuſcript und Karten nach Indien geſchickt ſind zu Hodgſon's Approbation — vor dem Druck. Hodgſon muß ja den Traktat erſt ins Hinduſtani überſetzen, bevor an den Druck gegangen werden kann. Man wird doch nicht auf den Gedanken kommen, Ihre Arbeit in England in franzöſiſcher Urſchrift oder in engliſcher Ueberſetzung drucken zu laſſen! Das wäre wider die Abrede, die nur die Vorlage für die Ueberſetzung in eine der indiſchen Sprachen vor Augen gehabt hat. Erwähnen Sie dieſen Punkt in Ihrer Antwort an Sir William nicht, wir wollen es abwarten! Bitten Sie ihn auch nicht um Nachrichten von ſeines Sohnes Himalaya-Abenteuer, weil dieſe, wie der Vater ſchreibt, vom Reiſenden unmittelbar zu erwarten ſind. Indiſche Briefe werden wohl in dieſen Tagen kommen. Erwidern Sie aber ja meine herzlichſten Grüße.

Potsdam, 2 November 1849. B—s.

Eine weitere Notiz auf demſelben Briefe lautet:

Beantwortet und Quittung eingeſchickt, auch Humboldt's Grüße beſtellt den 4. Nov. 1849 durch den Preuß. General-Conſul Oswald in Hamburg. B—s.

Durch die mir befreundete Buchhandlung war das Paket vom 15 September 1849 an Sir William Hooker nach London befördert worden. Wahrſcheinlich habe ich jenen Weg zur Sendung meines Briefes gewählt, um das höhere Porto zu ſparen, welches einiger Maßen in Betracht kam, weil mir das Berliner Bankhaus Anhalt und Wagner auf den Hooker-Baring'ſchen Wechſel von £ 75 an Unkoſten 4 Thlr. 23 Sgr. berechnet hatte. Dieſem Hauſe mußte ich eine doppelte, für einfach geltende, Quittung geben.

Die „Zeitſchrift für Erdkunde" (Magdeburg, bei Bänſch) ſiechte ihrem Ende entgegen (ſ. S. 75)! Das Unvermeidliche war nicht abzuwenden, ſie ging ſchlafen! Dieſe Zeitſchrift hat nie auf einen grünen

Zweig kommen können, warum, weiß ich nicht. Gegründet wurde ſie von Hrn. Lüdde, als Concurrentin meiner „Annalen der Erdkunde". Später ſtand der Name des vielgereiſten Kohl als Mitherausgeber auf dem Titelblatt, in Geſellſchaft von Theodor von Lichtenſtern, des jüngern Sohnes meines langjährigen Freundes Joſeph Marx Freiherrn von Lichtenſtern aus Wien († als freiwillig Verbannter in Berlin). Im Jahre 1847, als meine „Annalen" (zuletzt im Verlage von Graß, Barth u. Co. in Breslau) aufgehört hatten, wurde ich von Hrn. Lüdde und dem Verleger ſeiner Zeitſchrift, Hrn. Emil Bänſch, eingeladen, mich bei der Redaction zu betheiligen. Es geſchah. Bald darauf übernahm ich die alleinige Redaction, unter Zugeſtändniß von Bedingungen Seitens des Verlegers, welche, wie ich nicht anders ſagen kann, liberal waren und meinen Wünſchen entſprachen. Meiner Seits kann ich mir das Zeugniß geben, daß ich an dem Gedeihen der Zeitſchrift redlich gearbeitet habe. Nun aber kam der März 1848: aller literariſcher Verkehr war in Stocken gerathen: alle Welt ſchwindelte in Politicis und arbeitete an der Neügeſtaltung des Vaterlandes und dem Aufbau eines Deütſchen Kaiſerreichs. Wer kümmerte ſich um das, was in weiter Ferne auf dem großen Felde geographiſcher Entdeckungen und der Eroberungen auf dem unermeßlichen Gebiete der Erdkunde vorging? Die Zeitſchrift, die ſchon ſiechte, nahm von Monat zu Monat an Siechthum zu. Magdeburg war auch nicht der Ort zum Verlage einer periodiſchen Schrift dieſer Art. Mit dem deütſchen Verlagsbuchhandel iſt es ein eigenes Ding. Die Conſumenten der geiſtigen Handelswaaren wollen bei renommirten Handelsfirmen und an altbekannten Verlagsplätzen ihren Bedarf kaufen. Hätte Hr. Emil Bänſch den Namen Leipzig als Ort der Herausgabe auf den Titel der Zeitſchrift geſetzt, ich glaube, es wäre mit dem Abſatz beſſer gegangen. Es wäre dies um ſo leichter geweſen, als er damals ein Filialgeſchäft durch einen jüngern Bruder in Leipzig bereits betreiben ließ.

Als nun die „Zeitſchrift für Erdkunde" wirklich zu Grabe getragen war — (die vorräthigen Exemplare ſind, wie mir einmal erzählt wurde, in der Folge als Maculatur nach dem Gewicht verkauft worden!) — fragte ich meinen Freünd Wilhelm (Juſtus) Perthes, ob es ſich vielleicht würde ermöglichen laſſen, die Verſtorbene zu erwecken und der Wiedergebornen in irgend einem neüen Gewande friſches Leben zu geben. Perthes, ſonſt ſtets bereit, auf Vorſchläge, die ich ihm machte, einzugehen, unter den damaligen Zeitläufen aber, die alle politiſchen und außerdem ſo manche geſellſchaftlichen Zuſtände in Frage ſtellten, bei neüen Unternehmungen vorſichtiger geworden, wie es vor 1848 der Fall geweſen war, lehnte Anfangs entſchieden ab, ging aber doch endlich auf

meine Wünſche und Vorſchläge ein, nachdem ich ihm auseinander geſetzt hatte, daß man die neü zu begründende periodiſche Schrift als fortlaufende Ergänzung des „Phyſikaliſchen Atlas“ werde betrachten können, daher ſie bei den Abnehmern dieſes Atlas ihre Freünde finden dürfte. Überdem handle es ſich von ſeiner Seite ja nur um die Druck- und Papierkoſten, die bei einem erſten Verſuch wol zu — riskiren ſein mögten, während von meiner Seite Zeit-Capital und Redactions-Honorar und Alles, was daran und darum hangt, gewagt würde.

So iſt mein „geographiſches Jahrbuch“ entſtanden, welches die beſcheidenen Erwartungen, die ich davon hegte, weit übertroffen hat. Perthes war über den Anklang, den es unter den Abonnenten des Phyſikaliſchen Atlas fand, überraſcht, noch mehr, als das Jahrbuch auch in anderen Kreiſen ſich Freünde erwarb.

Das erſte Heft war in den letzten Tagen des November-Monats 1849 fertig geworden — (die Vorrede dazu ſchrieb ich in Gotha); — Perthes ſchickte mir alsbald einige Exemplare. Eins davon, ſammt dem 2ten Bande des Phyſikal. Atlas, zweiter Auflage, die auch eben fertig geworden war, überreichte ich am 7 Decbr. meinem Gönner Humboldt mit einem kurzen Anſchreiben. Noch an demſelben Tage antwortete er:

23.

(Erhalten 8. Decbr. 1849.)

Ich weiß Ihnen, theuerſter Profeſſor, nicht lebhaft genug zu danken für Ihre ſo reichhaltige Gaben, durch die eine Maſſe gründlichen Wiſſens verbreitet wird. Ich erſtaune über das Geſchick, mit dem Sie, unter ſo vielen äußeren buchhändleriſchen Hinderniſſen der jetzigen Zeit, dies Alles zu Stande bringen. Ich wünſche Ihnen perſönlich danken zu können um Ihnen einige Kleinigkeiten für Ihr neues Jahrbuch, z. B. officielle Briefe des amerikaniſchen Staatsſekretairs an mich über Diamanten in den Alleghanies mitzutheilen.

Ihr

Potsd. Freitags. Al. Humboldt.

Eine Höhenkarte in der Illuſtrirten Zeitung.

24.

(Erhalten 18. December 1849.)

Iſt es nicht zum Verzweifeln, theuerſter Profeſſor, ſehen zu müſſen, daß all unſer Mühen, richtige geographiſche Zahlen unter die Leute zu bringen vergeblich iſt? Wie ein Gegenſtand volksthümlicher Neugier verhunzt wird, ſehen Sie aus der Nr. der illuſtrirten Zeitung, die ich Ihnen hier ſchicke. Ich habe das Blatt dieſen Abend aus des Königs Geſellſchaft mitgebracht. Es wurde im Kreiſe herumgereicht. Das Bild auf p. 384 erregte allgemeine Bewunderung, von der ſich der König nicht ausſchloß. Als es an mich kam und ich es etwas näher angeſehen hatte, mußte ich laut auflachen. Der König fragte, warum ich ſo herzhaft lache? Weil, habe ich geantwortet, das Bild eine alte Charteke iſt, wahrſcheinlich ein Pariſer cliché, aber 20 Jahre alt, und ich lache, weil die Menge ſich gutmüthiger Weiſe ſolches Zeug als etwas Funkelnagelneues auftiſchen läßt. Der König hat mir meine Bemerkung übel genommen. Ich beſchwöre Sie nun, verehrteſter Profeſſor, dem Leipziger Illuſtrador den Kopf zu waſchen, und dafür zu ſorgen, daß eine Berichtigung, der ich von Pikantem etwas wünſche, recht bald in derſelben Zeitung erſcheine. Schicken Sie mir aber das Blatt zurück.

Freundſchaftlichſt

Ihr

Dienſtags Nacht. A. Ht.

Ich ſah mir die Höhentafel an und — lachte auch! Noch am nämlichen Tage ſchrieb ich nach Humboldt's Wunſche eine Berichtigung und ſchickte ſelbige mit folgendem Anſchreiben nach Leipzig: —

Höhern Orts bin ich aufgefordert worden, über die in der „Illustrirten Zeitung“ vom 15 l. M. abgedruckte Höhenkarte der Erde einige Worte zur Berichtigung der darin vorkommenden Irrthümer zu sagen. In Folge dessen beehr' ich mich, das angeschlossene Sendschreiben mit dem Ersuchen ergebenst zu übersenden, — dasselbe in das nächste Blatt der Illustrirten Zeitung gefälligst aufnehmen, — und mir vor dem Abdruck die betreffende Spalte zur Correctur unter Kreuzband gleichmäßig zugehen lassen zu wollen, um bei den vielen darin befindlichen Zahlen und fremden Eigennamen Druckfehler möglichst zu vermeiden. Demnächst bitt' ich auch um ein Paar Gratisexemplare der Nummer, in welcher das Sendschreiben Aufnahme findet. — Genehmigen Sie, u. s. w.

Potsdam, den 18 December 1849.

Herrn Buchhändler Weber
Leipzig.

B—s.

Hr. Weber war so freundlich, meinem Antrage wegen Abdrucks der Berichtigung Folge zu geben. Fünf Tage nach Abgang meines Briefes hatte ich die abgesetzten Spalten zur Correctur, mit meinem Manuscript. Die Überschrift meines Aufsatzes war verändert von einer Hand, die mir eine bekannte war; sie gehörte nämlich meinem alten, vielgereisten, sehr liebenswürdigen Freunde Neigebaur, der also damals die Redaction der Illustrirten Zeitung führte. Abgedruckt wurde mein Aufsatz im letzten Blatte des Jahrgangs 1849, vom 29 December.

Als ich Humboldt einige Tage später besuchte, hatte er das betreffende Blatt schon zur Hand gehabt.

Sie haben, sagte er, den Leipziger etwas zugestutzt; ich hätte gewünscht, Sie wären ihm derber gekommen! Traurig ist es, daß Blätter, welche, wie diese Illustrirte Zeitung, auf den großen Haufen berechnet sind, sich in den Händen von Ignoranten befinden. Literarische Fabrikarbeit ist es mehrentheils, die diese Blätter bringen, wobei der Unterricht des

Volks, die echte Aufklärung nicht gedeihen kann. Ich meine nicht unsern Special-Zahlen-Fall allein, ich spreche im Allgemeinen von dieser periodischen Illustrations-Literatur, die sich als Nachbildung der französischen und englischen bei uns eingenistet hat, nicht als Belehrungsmedium der Leser, sondern als Geldspekulation der Unternehmer. Ich bin, wie Sie wissen, und wie Jedermann weiß, ein Verfechter der freien Bewegung des Talents und der Geistesgaben, wo sie sich zeigen; ich bin ein Gegner von all den Vor- und Nachprüfungen, die die Staatsgewalt bei Leuten für nothwendig erachtet, welche ihr oder der Gesellschaft überhaupt dienen sollen, eine Examensucht, die sich wol gar bis auf den Feldhüter und den Nachtwächter erstreckt — mindestens um, lächerlicher Weise, deren politische Gesinnung zu ergründen; ich bin also nichts weniger als ein Freund der Bevormundung, welche die Staatsgewalt sich in so entsetzlicher Ausdehnung über uns Menschenkinder anmaßt; wenn sie aber von ihrem Prüfungssystem nicht ablassen kann oder will, dann sollte sie ihr Augenmerk auf diejenigen Leute richten, welche als Redacteren von dergleichen Spekulations-Blättern, wie die Illustrirte Zeitung eins ist, das Volkslehreramt übernehmen. Was bezweckt diese Zeitung? Augenblickliche Befriedigung der Neugier, nicht der Wißbegier, von tieferm Wissen kann selbstverständlich nicht die Rede sein. Dabei fröhnt sie der persönlichen Eitelkeit der Menschen. Berühmte und unberühmte Personen werden darin abgebildet, oft in den lächerlichsten Fratzen. Wer ein berühmter Mann werden will, schickt sein Portrait mit einer pomphaften Selbstbiographie nach Leipzig: — o, über die Schwachheiten! Als ich Ihren Corrections-Artikel gelesen hatte, lenkte ich darauf die Auf-

Digitized by Google

merkſamkeit des Königs; er ſah ihn ſich flüchtig an, legte aber das Blatt raſch weg, die Sache hatte kein Intereſſe mehr für ihn, oder er nahm Anſtand an der . . . . . Sie erinnern ſich weshalb!

Der Artikel, den ich an Hrn. Weber geſchickt hatte, iſt folgender:

An die Redaction der „Illuſtrirten Zeitung" in Leipzig.

Potsdam, den 18 Decbr. 1849.

Das neüeſte Stück Ihres ſchätzbaren Blattes, vom 15 Decbr. c., enthält auf S. 384 unter der Aufſchrift „Die bekannteſten Höhen der Erde" eine Wiederholung der ſo oft gegebenen bildlichen Darſtellungen, vermöge deren man „einen Gegenſtand volksthümlicher Neügier" deütlicher zu machen ſucht, und dem Auge, beim Auffaſſen abſtracter Zahlen nicht ohne Erfolg zu Hülfe kommt.

So dankenswerth daher Ihre hypſographiſche Erd-Karte iſt, ſo dürfte, abgeſehen davon, daß ihr Maaßſtab ziemlich unbeſtimmt und unklar iſt, — was für den Kenner nicht viel auf ſich hat, und dem der Dilettant leicht nachhelfen kann, wenn er ſtatt „Einer" und „Zehner" „Tauſende" lieſt, und „Pariſer Fuß" hinzudenkt, — für Viele Ihrer zahlreichen Leſer es beklagenswerth ſein, daß der Verfertiger mit den neüeſten Fortſchritten der Hypſometrie nicht — „gleichen Schritt" gehalten hat.

Das ſieht man gleich auf dem erſten Bildchen von Amerika, wo der Nevado de Sorata als Scheitelpunkt des Erdtheils thront, und er, ſo wie der Illimani noch immer die koloſſalen Höhen haben, womit Hr. Pentland alle unſere geographiſchen und geognoſtiſchen Bücher, Karten und Profile zwanzig Jahre lang — „verpeſtet" hat! Der Verfertiger Ihrer

Höhenkarte hat es nicht gewußt, daß Hr. Pentland seine, in den Jahren 1827 und 1828 angestellten Messungen von den Gipfeln der östlichen Andeskette von Bolivia sehr wesentlich verändert, und auf einer, von dem hydrographischen Amte der Admiralität zu London im Juni 1848 herausgegebenen großen Karte vom Becken des Titicaca Sees die gedachten Gipfel unter die Höhe des Chimborazo herabgesetzt hat.

Wenn auch dem Leipziger Hypsographen die Pentland'sche Karte, — die in Deütschland noch zu den Seltenheiten gehört, — nicht zugängig war, so darf dies doch nicht von deütschen Schriften vorausgesetzt werden; hätte er z. B. die neüeste Auflage von A. von Humboldt's „Ansichten der Natur", — die von der Cotta'schen Buchhandlung im Laufe des Septembers d. J. auf den Büchermarkt gebracht wurde, — zur Hand genommen, so würde er im I Bande, S. 75 und 76, besonders aber in den „hypsometrischen Nachträgen" S. 341—344 die berichtigten Höhen der Bolivianischen Andes-Gipfel gefunden und gesehen haben, daß der Schneeberg von Sorata um eine Höhe, welche die unseres Brocken übersteigt, und der Illimani um eine Höhe zu hoch angenommen worden ist, welche der senkrechten Höhe der Gipfel des Thüringer Waldes nahe gleich steht. Hr. Alexander von Humboldt theilte mir im October 1848 die, ihm eben zugegangene Peutland'sche Karte mit, was mir Veranlassung gab, am 20 desselben Monats, unter der Aufschrift „der Nevado de Sorata ist nicht der höchste Berg von Amerika", eine kurze Notiz zu schreiben, welche in der, während des Jahres 1848 von mir herausgegebenen „Zeitschrift für Erdkunde" IX Bd., 4 Heft, S. 322—326 abgedruckt worden

Digitized by Google

iſt, und deren Ergebniſſe auch bei der, ſchon im Auguſt l. J. in den Handel gekommenen zweiten Auflage meines „Phyſikaliſchen Atlas“, Abth. II, No. 2, Berückſichtigung gefunden haben.

Die Gipfel-Erhebungen in der Andeskette von Südamerika bilden hiernach folgende Stufenreihe:

	Südbreite.	Höhe in Pariſer Fuß.
Illimani	16° 37′½	19,843 Pentland.
Sorata	15 52	19,972 —
Chimborazo	1 21¼	20,100 Humboldt.
Sahama	18 7	20,970 Pentland.
Aconcagua	32 38½	21,768 Fitz Roy.

Zur Ergänzung dieſer kleinen Tafel iſt nicht unbemerkt zu laſſen, daß Piſſis, ein franzöſiſcher Ingenieur-Geograph, bei Gelegenheit der Aufnahme einer Karte von Bolivia, mit welcher er von der Landes-Regierung beauftragt war, ganz unlängſt, im Jahre 1847, die Höhe des Illimani ebenfalls gemeſſen hat. Von den, auf vier Stationen beobachteten Zenith-Abſtänden geben zwei Standörter eine Höhe von 20,237 Par. Fuß, die beiden anderen aber 19,867 Par. Fuß, alle vier zuſammen genommen im Mittel 20,037 Par. Fuß, was von der Pentland'ſchen neüen Beſtimmung 194 F. abweicht („Comptes rendus de l'Acad. d. sc.“, T. XXIX, p. 11).

Der Vulkan Aconcagua gehört zur Andes-Kette von Chili, liegt nordöſtlich von Valparaiſo und iſt allen Seefahrern, die dieſen wichtigſten Hafen der Weſtküſte von Südamerika anſegeln, eine wohlbekannte Erſcheinung. Er iſt für jetzt als höchſter Gipfel von Südamerika, und der Neüen Welt überhaupt, anzunehmen; ja man wird ſeiner

obigen Höhe noch 700 Fuß hinzufügen müſſen, wenn Pentland's Meſſung (von 1838) zum Grunde gelegt wird, die nach einer frühern Mittheilung vom Juli 1838 — 22,478 Par. Fuß gegeben hat („Phyſikaliſcher Atlas", erſte Aufl. Bd. I, S. 54); womit die neueſte Angabe von Mary Somerville („Physical Geography", 1849, Vol. II, S. 425) bis auf eine Kleinigkeit übereinſtimmt; in Pariſer Maaß verwandelt iſt ihre Zahl 22,431 Fuß (A. von Humboldt's „Anſichten der Natur", Bd. I, S. 344).

Beilaüfig ſei es bemerkt, daß, ſicherm Vernehmen nach, Mary Somerville's phyſikaliſche Erdbeſchreibung in zweiter Auflage von Hrn. Pentland, dem ausgezeichneten Geognoſten, ausgearbeitet worden iſt, wodurch dieſes Buch einen Charakter von Gediegenheit und Zuverläſſigkeit gewonnen hat, welcher ihm bei ſeinem erſten Erſcheinen hin und wieder gemangelt haben mag.

Der Leipziger Hypſograph eröffnet den Reigen der aſiatiſchen Höhen mit dem Dhawala Giri und einem Berge, den er Jakabir-Spitze nennt.

Unbekannt mit dieſem Namen „Jakabir" hab' ich lange hin und her geſonnen, was das wol für eine Spitze ſein könne, bis mein Neffe, Hermann Berghaus, dem ich das „Werk" des Leipziger Collegen zeigte, auf den Gedanken kam, daß hier eine ſonderbare Verwechslung von Buchſtaben obwalten, und man „Jawahir" oder Juwahir (Djawahir, Dſchawahir) leſen müſſe, den Namen des Himalaya-Diſtrikts, in welchem der Nanda Dewi (eigentlicher Name des Berges) den Scheitelpunkt bildet.

Der Leipziger Hypſograph iſt aber auch leider für den Himalaya — der (es ſei geſtattet hier als Randgloſſe zu

bemerken) für die geologiſche Geſtaltung des aſiatiſchen Erdtheils bei weitem nicht ſo wichtig iſt, als der Kuen-lün in Verbindung mit dem Hindu-Koh, — nichts weniger als — au courant of the latest discoveries! Er weiß nichts vom „Kinchin-junga", von dem ich nach einem Briefe Dr. Joſeph Dalton Hooker's, aus Dardſchiling, in Sikkim, vom 25 Juli 1848 (an Hrn. A. von Humboldt gerichtet, und von dieſem mir wohlwollend mitgetheilt) die erſte Nachricht in Deütſchland verbreitet zu haben vermeine (unterm 18 November 1848 in der „Zeitſchrift für Erdkunde", Bd. IX, S. 230—242). Geſtatte es der — gelehrte Hypſograph ihn auf A. von Humboldt's „Anſichten der Natur", Bd. I, S. 116 u. 117, und auf meinen „Phyſikaliſchen Atlas" XIX Lief. S. 1—7 verweiſen zu dürfen, wo er finden wird, daß der Kinchin- oder Kanchain-junga (ſprich Kantſchain Dſchunga) ſich 26,436 Par. Fuß über die Meeresfläche erhebt, und daß dieſe Beſtimmung das Ergebniß iſt von vier trigonometriſchen Meſſungen des Oberſten Waugh, die nur um 50 engl. Fuß auseinander liegen; während der Dhawala Giri, nach Webb's Meſſungen von 1817, unter verſchiedenen Hypotheſen der irdiſchen Strahlenbrechung entweder 26,462 oder 28,077 engl. Fuß hoch ſein kann. Aber man neigte ſich der zuletzt genannten Zahl als der richtigern zu, hauptſächlich aus dem Grunde, weil ſie durch eine ſpätere Meſſung des Oberſten Blake bis auf einen Unterſchied von 62 engl. Fuß beſtätigt wurde, und nahm deshalb für den Dhawala Giri eine Höhe von 26,344 Par. Fuß an („Phyſik. Atlas", erſte Aufl., Bd. I, S. 134). Nun aber hören wir von Hooker — in einem Schreiben an Hrn. von Humboldt, aus Dardſchiling vom 26 April 1849, — daß der Dawalgari (wie er, muth-

maßlich in der Hinduſtani-Sprache, ſchreibt) vom Oberſten Waugh unlängſt (1848) neü gemeſſen, und dieſer kenntniß-reiche Geometer der Anſicht iſt: „die Höhe (von 26,344 P. F.) „ſei viel zu niedrig angeſchlagen, und werde ſich eben ſo hoch, „wenn nicht höher, als die des Kanchain erweiſen". Hooker belehrt uns ferner, daß im Himalaya ein dritter Rieſenberg entdeckt worden iſt, der zwiſchen dem Dhawala Giri und dem Kantſchaiu-Dſchunga liegt und den Namen Deodhangha führt. Sodann ſagt er noch: „Oberſt Waugh halte dafür, daß „zwiſchen Dawalgari, Deodhangha und Kinchain nur ein ge-„ringer Unterſchied obwalten könne, und daß alle drei die „Höhe von 28,000 engl. Fuß (= 26,270 Par. Fuß) über-„ſchreiten" („Phyſik. Atlas", XIX Lief., S. 1).

Mancher Deütſche wird es bedauern, daß der Leipziger Hypſograph auf dem Bildchen von Eüropa den höchſten Berg unſeres Vaterlandes unrichtig angegeben hat. Der Kulminationspunkt der deütſchen Alpen iſt nicht der Ortles (den Ihre Höhenkarte, nach Gebhardt's Schätzung, um 2400 Fuß zu hoch angiebt), ſondern der Groß-Glockner, auf deſſen Gipfel die Brüder Schlagintweit, zwei kenntnißreiche junge Naturforſcher aus München, am 28 Auguſt 1848 Barometer-Beobachtungen angeſtellt haben. Nach einer erſten Berech-nung dieſer Meſſungen fanden ſie die Höhe des Groß-Glock-ner 12,213 Par. Fuß („Phyſik. Atlas", XIX Lief., S. 20). Dr. Hermann Schlagintweit benachrichtigt mich aber mittelſt Schreibens vom 14 l. M., daß ſich in dieſe Berechnung ein Irrthum eingeſchlichen, und eine wiederholte Rechnung 12,158 Par. Fuß ergeben habe. Nichts deſto weniger über-ragt der Groß-Glockner auch mit dieſer Zahl die Ortlesſpitz mindeſteus um hundert Fuß.

Dieſe Bemerkungen über Ihre hypſographiſche Karte könnt' ich noch weiter ausſpinnen, ich könnte z. B. von den angeblichen Höhenmeſſungen des „famoſen" Douville ſprechen, — müßt' ich nicht fürchten, Ihre Geduld ſchon zu ſehr in Anſpruch genommen zu haben. Doch geſtatten Sie mir, mit Bezugnahme auf die, in derſelben No. Ihres Blattes, S. 372, abgedruckte, Karte von einem „Theile" Ober-Californien's die Anfrage, woher die Leipziger Geographen die Nachricht haben, daß Alles, was auf der Oſtſeite der Sierra Nevada liegt, ein „Tiefland" ſei; ſollte Frémont uns myſtifizirt und in den amtlichen Berichten über ſeine Forſchungsreiſen in dieſen bisher faſt unbekannten Regionen Nordamerika's von „Hochebenen" und Bergketten gefabelt haben? *) Das iſt kaum denkbar! Ein Humboldt würde, unter dieſer Vorausſetzung, die wiſſenſchaftlichen Unterſuchungen des Oberſten Frémont nicht „vortrefflich" genannt haben. („Anſichten der Natur", Bd. I, S. 353.)

Vergönnen Sie dieſem langen Sendſchreiben einen Platz in Ihrer geſchätzten Zeitſchrift, um bei der weiten Verbreitung derſelben der Verbreitung von Irrthümern zu begegnen.

Dr. Heinrich Berghaus.

*) Mein Neffe Hermann Berghaus berechnete damals la hauteur moyenne du plateau de la Haute Californie zu 4900 piés anglais = 4600 Pariſer Fuß nach 25 Beſtimmungen auf Frémont's Karte.

Elevation of the great table-land of Thybet, and height of the Snow-line in the Himalaya.

25.

(Erhalten 14. December 1849.)

Ein neuer sehr interessanter Brief von Hooker, den Sie vielleicht benutzen werden. Es ist eine Abschrift von Ritter, denn das sehr unleserliche Original, das in dem Journal of the geographical Society erscheinen wird, habe ich an den Vater geschickt und diesen auch aufgefordert, seinem Sohne, der im Frühjahr zurückkommt, ans Herz zu legen, etwas gewisses über Ihr indisches Handbuch der Geographie festzusetzen, da Hodgson, laut des Briefes, sehr krank ist. Er solle Sie aus der Ungewißheit über eine angefangene Arbeit reißen.

Ich muß Sie, theurer Professor, bitten, mir den Brief von Hooker Dienstag früh, wo ich weg muß, wieder zu schicken.

Von dem, was Ritter zugesetzt, machen Sie natürlich keinen Gebrauch.

Potsd. Sonnabend. A. H.

26.

(Erhalten 16. December 1849.)

Ich wünsche allerdings, daß Sie, theuerster Professor, die Bemerkung mit drucken lassen, daß augenblicklicher Schneefall die zuletzt angegebene Schneehöhe verwirrt gemacht zu haben scheint. Wie Sie ganz richtig bemerken, können nur

allgemeine Wahrnehmungen an verſchiedenen Punkten und zu verſchiedenen Jahreszeiten gemacht über ewige Schneegränze entſcheiden und es iſt, nach Ihrer fernern Bemerkung, ſehr denkbar, daß meteorologiſche, gleichzeitige Prozeſſe nördlich und ſüdlich vom Gebirgskamme ſehr verſchieden wirken. Hodgſon's eigenes Reſultat, der wohl der erfahrenſte iſt, giebt: nördlicher Abfall . . 18,764 Par. F.

ſüdlicher — . . 14,073 —

Unterſchied . 4691 (Anſichten I, p. 126)

Nach dem letzten engliſchen Aufſatz iſt der ſüdliche 14,073 wie bei Hodgſon geblieben, aber der nördliche 15,006 ſtatt 18,764 geworden, und war alſo gewiß von Norden zur letzten Zeit ein zufälliger tief herabgehender Schneefall. Ich wünſche, daß Sie die Noten und Betrachtungen, die ich auf das Mſc. geſchrieben in meinem Namen drucken laſſen. Wollen Sie, daß ich Ihnen den engliſchen Aufſatz deshalb wiederſchicke? Ihr

Sonntag. A. Ht.

Es findet ſich weiter unten die Notiz, daß Letzteres geſchehen iſt. Weil die Herausgabe meines Jahrbuchs ein Verſuch, und das erſte Heft eben erſt erſchienen war (ſ. III, 101), daher, auf buchhändleriſchem Standpunkte, erſt abgewartet werden mußte, wie der Abſatz ſich ſtellen werde, bevor der Druck einer zweiten Lieferung in Angriff genommen werden konnte, die baldige Bekanntmachung des Hooker'ſchen Briefes aber in Humboldt's Wünſchen lag, ſo ſchickte ich die Überſetzung mit einer kurzen Einleitung und einigen Anmerkungen verſehen, an Dr. Spiker mit der Bitte, den Aufſatz in ſeine (die Spener'ſche) Zeitung aufzunehmen. Humboldt benachrichtigte ich hiervon mündlich. Bevor der Aufſatz in der Zeitung erſchien, fand folgende Zwiſchen-Correſpondenz Statt:

Spiker an Berghaus.

(Erhalten 26. December 1849.)

Verzeihen Sie, mein verehrter Freund, wenn ich Ihnen auf Ihre beiden freundlichen Schreiben vom 16 u. 19 erſt

heute antworte; die Vorbereitungen zu den Feſttagen und manche politiſche Ereigniſſe haben es mir indeß unmöglich gemacht, früher an Sie zu ſchreiben.

Ich habe heute Ihren Aufſatz in den Druck gegeben und da ich mich gerade mit einem Theile von Humboldt's Aſien ſehr viel beſchäftigt, mir erlaubt, im Manuſcript die Orthographie nach Redactors-Art zu ändern, wie ich dies überhaupt in der Uebertragung engliſcher Aufſätze in der Zeitung immer ſo halte. Auch iſt die Gleichförmigkeit in der Schreibung der Namen mir eine Hauptſache[1]). In der Ueberſetzung war ein kleiner Fehler, den ich zu verbeſſern mir die Freiheit genommen habe. Hooker ſagt nämlich, „ihm ſei in der That zu Muthe geweſen, als ob er in einem Schraubſtock (vice) geſteckt hätte", während es in Ihrem Manuſcript heißt: „ihm ſei zu Muthe geweſen, als ob er eine böſe That gethan hätte", ein Verſehen, das durch die Verwechslung mit vice (Laſter) entſtanden iſt, was Sie in der Eile, wie ſie unſer Humboldt liebt, bei der Reviſion überſehen haben und wahrſcheinlich bei der Correctur ſelbſt geändert hätten[2]).

Ich werde Ihnen ſobald der Aufſatz abgeſetzt iſt, eine Correctur unter Kreuzband ſchicken, auch für die beſonderen Abdrücke ſorgen; unſer Papier iſt jedoch gegenwärtig ſo gut, daß der Unterſchied zwiſchen Schreib- und Druckpapier kaum bemerklich iſt. Hr. von Humboldt hat nicht mehr Veranlaſſung von der — löſchpapiernen Zeitung zu ſcherzen!

Immer

Ihr

Berlin, Dec. 25. 1849. H. S. Spiker.

1) In der Überſetzung des Hooker'ſchen Briefes hatte ich die engliſche Schreibung des Namens Tübet, nämlich Thibet, beibehalten. Spiker änderte ſie der Gleichförmigkeit wegen, — octroirte aber dadurch den Engländern die franzöſiſch-deütſche (Klaproth'ſche) Schreibweiſe, die ſie nicht anerkennen wollen.

2) Für dieſe Verbeſſerung mußte ich Spiker'n ſehr dankbar ſein. Der Überſetzungsfehler war allerdings in der Eile, die mir Humboldt mündlich empfohlen hatte, gemacht und übeſehen worden.

Humboldt an Berghaus.

27.

(Erhalten 27. December 1849.)

Ich habe heute morgen über die Schneehöhe am Himalaya aus Calcutta, mit einer Adreſſe von Hooker, des Vaters, Hand, die größte kritiſche Arbeit erhalten, die je erſchienen iſt, ganz ſo, wie ich ſie längſt gewünſcht: (On the Snow-line in the Himalaya. By Lieut. R. Strachey, Engineer's. In Journal of the Asiatic Society of Bengal, for April 1849; No. XXIX.)

Die relativen Höhen bleiben dieſelben. Der nördliche Abfall hat eine

faſt 3000 par. Fuß

höher liegende Schneelinie, wie ich ſeit 1816 behauptet; von meinen zwei angegebenen Urſachen: Strahlung großer Bergebenen und Trockenheit der tübetaniſchen Luft nimmt der ſehr genaue Strachey nur die letzte an — mit Unrecht, denn die großen Gebirgsebenen in den Andes haben (wie meine Zahlen und die von Bouſſingault erweiſen), wie die Ebenen durch Strahlung wärmer ſind wie am Abfall der Cordilleren die mittleren Temperaturen von *a* und *b* höher ſind, als ſie

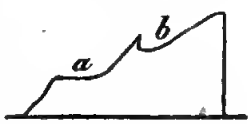

nach dem Geſetz der mit der Höhe abnehmenden Wärme ſein ſollten.

Ich ſchicke Ihnen, theurer Profeſſor, das ſchöne Memoire von Strachey und lege auch Hooker's Brief aus Tungu noch einmal bei. Sie werden auf den erſten Blick ſehen, wie viel wichtiger und das Allgemeine umfaſſend, Strachey als Hooker iſt. Damit Sie nun alle Zeit haben, einen Zuſatz zu Ihrer Notiz zu machen, die Sie an Spiker geſandt, habe ich (und ich darf hoffen, ohne daß Sie mir zürnen) Spiker gebeten, Ihren Aufſatz nicht früher zu publiciren, als Sie ihm den Zuſatz über Strachey ſchicken könnten. Er hat mir geantwortet, „er wolle warten".

Ich muß Sie wegen der geographiſchen Geſellſchaft bitten, mir beide Anlagen ſpäteſtens bis 30ſten Morgens hierher zurückzuſenden.

Freundſchaftlichſt

Ihr

Berlin, d. 25 Dec. Nachts. Al. Humboldt.

Den Zuſatz ſchickte ich am 28. December an Spiker, und brachte den Hookerſchen Brief mit dem Memoire von Strachey am 30. December perſönlich an Humboldt zurück, bei welcher Gelegenheit er mich beauftragte, ſeine Bemerkungen zum Hooker und zum Strachey unter meinem Namen gehen zu laſſen, was ich bei der Correctur ändern könne. Dieſe ſchickte mir Spiker am 4 Januar 1850, und der Aufſatz erſchien in der „Spenerſchen Zeitung", Sonnabend den 12 Januar 1850, No. 10, zweite Beilage. Der Aufſatz iſt folgender:

Höhe des großen Tafellandes von Tübet, und Höhe der Schneegränze im Himálaya.

Als Dr. D. Joſeph Hooker ſich zu der Reiſe vorbereitete, die er unternommen hat, um den botaniſchen und phyſikaliſchen Charakter des öſtlichen Theils der großen Himálaya-Kette zu erforſchen, war A. v. Humboldt ſo freündlich, in einem Schreiben an ihn u. A. zwei Geſichtspunkte hervorzuheben,

von denen es ganz besonders wünschenswerth sei, sie ins Auge zu fassen. Er schrieb:

„Que je suis heureux, d'apprendre, que vous allez pénétrer dans les belles vallées de l'Himálaya, et même au delà, vers Ladak et les plateaux du Tubet, dont la hauteur moyenne, non confondue avec celle des cimes qui s'élèvent dans le plateau même, est un objet digne de recherche."

Und an einer anderen Stelle:

„Eclaircir le problême de la hauteur des neiges perpétuelles à la pente méridionale et à la pente septentrionale de l'Himálaya, en vous rappelant les données, que j'ai réunies dans le troisième volume de mon „Asie centrale.""

Die Hindernisse, welche sich dem Eintritt in Tübet entgegenstellen, — eifersüchtige Bewachung der Gränze Seitens der chinesischen Behörden, unterstützt von den Sikkim-Stämmen, welche an den südlichen Gränzen wohnen, und dem „Reiche der Mitte" tributpflichtig sind; sowie die Hindernisse, welche aus der Beschaffenheit der Pässe, aus dem entsetzlichen Zustande der Wege, und der Schwierigkeit, Mundvorrath und Führer zu beschaffen, entspringen, — waren über alle Maßen groß. Erst nach einem vollen Jahre, welches über die Forschungsstreifereien in der Nähe der Pässe verlief, mit Hülfe einigen diplomatischen Tacts, freilich von sehr bescheidener Art, hauptsächlich aber durch die freundschaftlichen Anstrengungen und die Auctorität des General-Gouverneurs Lord Dalhousie, von Dr. Campbell, dem Residenten in Dardschiling, und von Hrn. Hodgson, ist es unserm Reisenden gelungen, den großen Gegenstand seines achtbaren Ehrgeizes

zu erfüllen: die Beſtimmung nämlich der Höhe des großen Tübetiſchen Tafellandes. Ob das zweite Problem, welches A. v. Humboldt gegeben hatte, bei dieſer Gelegenheit gleichfalls gelöſet worden, muß dahingeſtellt bleiben. Die näheren Nachrichten hierüber finden ſich in dem nachſtehenden Schreiben des Reiſenden an ſeinen Vater, Sir William Hooker, Direktor des botaniſchen Gartens in Kew, bei London. Frühere Nachrichten von Hooker's Reiſe findet der deütſche Leſer in A. v. Humboldt's Anſichten der Natur, I, p. 102; in Berghaus' Zeitſchrift für Erdkunde: IX, p. 230 ff., und in deſſen geograph. Jahrbuch 1850: I, p. 1—7 (Phyſik. Atlas XIX. Lief.). Der Brief lautet folgender Maßen:

Tungu, NO. Sikkim, Höhe 13,500 Fuß,
den 25. Juli 1849.

Ich habe meine Abſicht erreicht, ich ſtand auf dem Tafellande von Tübet, jenſeits der Gränze von Sikkim, in einer Höhe von 15,500 Fuß (14,538 Par. Fuß = 2423t.), hinter allen Schneebergen [1]).

Als ich zum letzten Male ſchrieb, ſchmeichelte ich mir mit der Hoffnung, daß der Weg offen ſein, und der Brief des Tſcheba-Lama alle Schwierigkeiten beſeitigt haben würde; in der That brachte er mich auch — einen Tagemarſch weiter gegen Norden, dann aber nicht weiter. Der Singtam-Beamte hatte, wiewohl er ſehr freündlich gegen mich war, keinen Auftrag, mir thätige Hülfe zu leiſten, und erklärte mir daher, daß er von dem Wege gar keine Kenntniß habe; ebenſo der Subah von Lachen. Es blieb mir kein anderes Mittel, als mich mit Geduld zu wappnen. . . . . Mein Lager ſtand in einer Höhe von 11,500 Fuß (10,790 Par. F. = 1798t.), ich hatte vollauf zu thun, neüe Pflanzen

zu ſammeln, Beobachtungen anzuſtellen ꝛc., und ich war neün oder zehn Tage lang ſo eifrig, als möglich, damit beſchäftigt. . . . .

Samdong (was „eine Brücke" bedeütet) iſt der Name des Platzes, wo ich mich aufzuhalten genöthigt war. Er liegt ungefähr 8 engl. Meilen nördlich von der Gabel des Zemu und Lachen, in einem Walde von verkrüppelten Juniperus und Abies Webbiana, am Fluſſe Lachen. Die Berge zu beiden Seiten ſind niedrig, mit Raſen bedeckt, und der Standort einer großen Menge ſeltener Pflanzen. Moraſtige Flächen (marshy flats) faſſen den Strom ein und gewähren eine gute Jak-Weide, ich vermehrte auch meine Sammlung in ſehr kurzer Zeit mit 50 bis 60 neüen Species. Von da aus nördlich bis zu dieſem Platze (Tungu) ſind 5 bis 6 engl. Meilen weiter, das Thal wird breiter und offener, die Berge niedriger und noch graſiger, mit einer Fülle neüer Species.

Wir wandten uns nach dem Paſſe, und betraten geſtern Tübet, indem mein Freünd, der Subah, das Führeramt übernahm. Seine Entſchuldigungen waren ohne Zahl. Die Chineſen, ſagte er, hätten gedroht, ihm den Kopf abzuſchlagen, wenn er ſich unterſtände, einem Europäer das Überſchreiten der Gränze zu geſtatten. Ich erwiderte ihm, daß ein Engländer gewohnt ſei, ſeinen Vorſatz feſt im Auge zu behalten: und ſollten Tage, Wochen oder gar Monden darüber vergehen, es wäre mir gleichgültig. Und nun gelobte er mir, daß er mir auch nicht ſo viel (indem er auf die Spitze ſeines kleinen Fingers zeigte) verbergen, daß er mir Alles zeigen wolle, und daß ich ſein Weib in ihrem ſchwarzen Zelte an der Gränze ebenfalls ſehen müſſe. So wendete ſich das Blatt, und die Bhutias zeigten ſich als ebenſo freündliche,

mittheilſame und dienſteifrige Leüte, als ſie vorher feindlich geſinnt und unbeügſam geweſen waren.

Der Paß iſt ungefähr 10 engl. Meilen von dem Orte entfernt, wo ich dieſes ſchreibe. Wir hatten Tübetiſche Ponies; die Beſchreibung der Abenteüer aber, die ich auf einem derſelben, nach tatariſcher Weiſe reitend, erlebte, muß ich mir für eine andere Gelegenheit vorbehalten. Ich ging indeß einen guten Theil des Weges zu Fuß, um neüe Pflanzen, von tübetaniſchem Typus, zu ſammeln. Oberhalb dieſes Ortes (Tungu) iſt der Lachen-Fluß, deſſen Laufe wir folgten, von zwei erſtaunlich hohen Bergen eingefaßt, während unmittelbar an ſein Bette Niederungen und niedrige, bald ſteinige, bald begraſete, Hügel ſtoßen. Ein kleiner Juniperus und ein Rhododendron begleiteten uns eine kurze Strecke weit, darüber hinaus aber war Alles kurzer Torf, Steine, moraſtige Flächen und Felskämme; die Vegetation kärglich, aber manchfaltig. Die Tübetaner kommen im Sommer über die Gränze, um ihre Jaks zu weiden, und wohnen dann unter Zelten von ſchwarzem Pferdehaar. Wir ſahen zwei dieſer Zelte; ich hielt an und trat in eines derſelben, welches ich nur von einem Mädchen bewohnt fand — einer hübſchen, lachenden Dirne, mit chineſiſchen Geſichtszügen, die mir eine Scheibe Quark präſentirte. Dieſe Leüte machen während des ganzen Sommers Butter, und eſſen Quark, Milch und Fagopyrum-Brod. Nur die Reicheren können ſich Reis kaufen. Sie haben zwei Arten von Butterfäſſern. Die eine iſt ein Beütel von Ziegenfell, wohinein die Sahne gegoſſen und dann geſchlagen, geſtampft und gerollt wird. Die andere Art beſteht in einer länglichen Büchſe, eine Yard (engl.) lang, voll von aufrechten Rhodo-

dendron-Zweigen, die mit Butter ſchön bereift ſind, aber alle von Maden wimmeln. Die Zelte ſind geraümig und waſſerdicht, doch von ſo loſer Textur, daß Wind und Rauch hindurchgehen können.

Einige Meilen weiter erreichten wir die Zelte von Peppin (dem Subah von Lachen) und wurden daſelbſt von ſeiner Frau und Familie aüßerſt freündlich aufgenommen. Die ganze Geſellſchaft ließ ſich in einem Kreiſe innerhalb des Zeltes nieder, ich an der Spitze, auf einer ſchönen chineſiſchen Matte. Die Frau des Subah bereitete den Thee (Steinthee) mit Salz und Butter, und Jeder von uns holte ſeine Bhutia-Taſſe herbei, die ſtets voll gehalten wurde. Quark, geröſteter Reis und geſtampfter Mais wurden freigebig herumgereicht, und wir lebten prächtig, denn ich bin ganz verſeſſen ſowohl auf Steinthee, als auf Quark! Unſer Feüer ward mit Wachholderholz unterhalten; die Geräthe waren aus Thon, in Dijarchi geformt, mit Ausnahme des Bambu-Butterfaſſes, in welchem der Thee mit Salz und Butter geſchüttelt wird, bevor man ihn an das Feüer ſetzt. Mittlerweile begann mein armer Kintſchin-Hund, der draußen angebunden war, ein heftiges Gebell gegen einen großen Bhutia-Hund, ein prächtiges Thier, das meinem treüen Argus den Garaus zu machen drohte. In demſelben Augenblick ſchlug ein furchtbares, donnerähnliches Krachen ſein Echo in das Thal hinab. Meine Gefährten ſprangen auf und ſchrieen mir zu, ein Gleiches zu thun, denn die Berge ſeien im Fallen begriffen (the mountains were falling) und ein heftiger Sturm im Anzuge.

Wir ſetzten unſern Weg 5 bis 6 engl. Meilen weiter fort, im dickſten Nebel. Das Getöſe der fallenden Maſſen,

auf der einen Seite vom Kintschin-Dschow, auf der andern vom Tschamoimo, war im eigentlichsten Sinne des Worts furchtbar, so daß, außer etwa dem Krachen schwerer Donnerschläge, ich nie etwas Ähnliches gehört zu haben mich erinnere. Glücklicher Weise ist es, wegen der niedrigen Berge, die längs des Flusses streichen, an dessen Bette unser Weg sich hinzog, nicht wohl möglich, daß Trümmer jener Berge das Thal erreichen. Ein heftiger Regen folgte und durchnäßte uns bis auf die Haut. Je höher wir kamen, desto mehr erweiterte sich das Thal, und bei 15,000 Fuß Höhe standen wir plötzlich auf einem breiten, flachen Tafellande [2]), das man aber eher eine Aufeinanderfolge flacher, steiniger Terrassen nennen muß, die zusammenstoßen und mit einer spärlichen Vegetation bedeckt sind, und zwischen denen der Lachen-Fluß seinen schlängelnden Lauf verfolgt. 500 Fuß weiterhin befanden wir uns auf dem Gipfel einer langen, flachen Kette, welche das nordwestliche Ende des Kintschin-Dschow mit Tschamoimo verbindet, und hier stand der Gränzpfahl — ein Cairn!

Glücklicher Weise klärte sich das Wetter auf, so daß ich um mich her sehen konnte. Gegen Norden hin senkte sich das Plateau in aufeinanderfolgenden, sehr niedrigen Bergkämmen, über denen ein Baldachin der Dämpfe schwebte, die, zu Wasser geworden, vorher uns durchnäßt hatten. Auf der Ostseite zeigte sich der Himmel blau, und niedrige Kämme des hohen Tafellandes, welches hinter der großen Gebirgskette sich lagert, zogen in jener Richtung. Südöstlich stieg der Kintschin-Dschow, eine flachgipfelige Schneemasse von 20,000 Fuß (18,766 Par. F. = 3127t.) Höhe aus niedrigen Felsenklippen und Trümmerpfeilern jäh empor. Gegen

Südwest lag der, gleichfalls mit Schnee bedeckte, Tschamoimo, während gegen Süden das Plateau zwischen den Bergen in den Ursprung des Lachen-Thals, der einer Essenöffnung zu vergleichen ist, sich hinabsenkte. Hier also endlich stand ich, nach dreimonatlichen Hindernissen, hinter der ganzen Himálaya-Kette und an der nördlichsten Ausdehnung des mittleren Himálaya; denn diese Stelle ist weit nördlich vom Kintschin-Dschunga und Tschumulari oder den Nipâl-Pässen, die ich im vergangenen Winter besuchte. Sie öffnet sich unmittelbar auf dem Tübetischen Plateau ohne Kreüzung einer Schneekette, der eine andere und dann wieder andere Schnee-Ausläufer folgten, wie es bei Kanglatschen und Wallontschung der Fall ist.

Hier löste ich überdies noch ein anderes Problem — die Höhe der Schneegränze. Seltsam klingt es, wenn ich sage, daß auf dem ganzen Wege, weder rechts noch links, noch auf den großen Bergen, in einer Höhe von 15,000 Fuß über meinem Standorte, auch nur eine einzige Schneeflocke zu sehen war. In Sikkim, auf der indischen Seite des Himálaya, liegt die Schneegränze unter 15,000 Fuß (14,073 Par. Fuß =2345t.) über dem Meere; auf dem Tübetischen, oder nördlichen Abhange dagegen höher als 16,000 Fuß (15,006 Par. F. = 2501t.)! [3]). Meine Freüde, glücklich bis zu diesem Punkte gelangt zu sein, war groß, und ich entwarf noch in der Eile eine panoramatische Skizze der Landschaft um mich her auf vier Blättern in Folio, freilich nur in rohen Umrissen, wie sich leicht denken läßt, denn der schneidende Wind blies sturmartig und wir wurden völlig durchnäßt. Ueberdies bin ich in einer Höhe von mehr denn 15,000 Fuß ein „verlorener Mensch"; mich quält ein stechen-

der Kopfſchmerz und es beſchleicht mich ein Gefühl, als befände ich mich in einem Schraubſtock (feels as if bound in a vice); meine Schläfen klopfen bei jedem Tritt, ich muß mich übergeben, wie bei der Seekrankheit[4]).

Genau über 15,000 Fuß Höhe ſind alle Pflanzen neü; allein in dem Augenblick, wo man das Tafelland erreicht, verſchwinden neün Zehntheile derſelben, und auf der faſt nackten Erde ſind eine Potentilla, ein Ranunculus, eine Morista, ein Cyananthus, eine Grasart und ein Carex beinahe die einzigen Pflanzen, die man erblickt. Weder eine Dama (Caragana), noch ein ſtrauchartiger Astragalus findet ſich, wie es im Nordweſten der Fall iſt, in dieſem Theile von Tübet; und der Trichaurus, den man in einer Höhe von 12—13,000 F. an den indiſchen Geländen des Gebirges findet, ſteigt nicht bis zum höchſten Punkte des Paſſes empor. Wie ich es ſtets erwartet hatte, iſt an dem Wendepunkte, wo die alpiniſche Himálaya-Vegetation ſchnell von tübetiſcher Unfruchtbarkeit erſetzt wird, ein plötzlicher Wechſel in der Flora und der Entwicklung von Species, die weiter ſüdlich bei gleichen Höhen im Himálaya nicht gefunden werden. So ſammelte ich z. B. zehn Astragali während der letzten fünf Meilen und acht Ranunculi, ſechs Spezies von Pedicularis, verſchiedene Fumariae und Potentillae, die mir alle neü waren, und ſämmtlich in einer Höhe von 14,500 und 15,500 F. vorkommen.

Wir machten ein Feüer von getrocknetem Jak-Miſt und blieſen es mit einem Blaſebalg von Ziegenfellen, der ein Jak-Horn zum Mundſtück hatte, an. Meine armen Leptſchas zitterten und bebten und waren halb erſtarrt vor Kälte; ich gab ihnen daher meinen Mantel, da ich ſtets dick gekleidet

gehe. Anderthalb Stunden blieb ich jenseits der Gränze auf Tübetischem Gebiet und stellte genaue Barometer-, so wie auch andere Beobachtungen zur Bestimmung des Siedepunktes an, welche letztere jedoch unendlich mühsamer sind als jene.

Bei unserer Rückkehr klärte sich das Wetter herrlich auf, und die Aussicht, die ich hierdurch auf die oben genannten, fast senkrecht emporsteigenden Berge gewann, übertraf Alles, was ich bis dahin gesehen. Denn mit einem Male thürmen sie sich 6000 Fuß in die Höhe und lassen ihre mauerähnlichen, mit Eis bedeckten, Abhänge, ihre kegelförmigen Gipfel, die mit einem Lager grünen Schnees bekleidet sind, — dessen Mächtigkeit ich nicht verrathen kann, aber doch auf 200—300 F. schätze — aus den Nebelbänken hervortauchen. Südlich in der Schlucht abwärts sinken die Berge zu niedrigen Hügeln hinab, um in der Parallele der großen Kette, 20 Meilen südlicher, wiederum in zackigen Gipfeln in die Region des ewigen Schnees emporzusteigen.

Wir hielten wieder ein Paar Minuten bei Peppin's Zelten, um etwas Thee zu uns zu nehmen, und ich stieg dann beim Eintritt der Dämmerung zu Pferde, denn leider! bin ich in der Dunkelheit ganz blind. Der wiederspänstige, unlenksame und unbeschlagene Tatar-Pony machte keinen Fehltritt: scharfe, eckige Felsen, tiefe steinige Bergströme, schlüpfrige Pfade und Pechfinsterniß, das war ihm Alles gleich. Diese Ponies sind, außer wenn sie gehen, traurig aussehende Thiere; allein der Singtam-Subah, eine Maschine von mindestens 16 Stein Gewicht, ritt den seinigen die ganzen 30 Meilen, auf einem Wege voll Steine, Felsen, Bergströme und Berggelände hinab, und weder der seine, noch der meinige gaben, außer daß sie bisweilen anhielten

und ſich, wie ein Hund, mit einer Heftigkeit ſchüttelten, daß ſie uns faſt abgeworfen hätten, das geringſte Zeichen der Ermüdung.

Ich hätte große Luſt, hier (in Tungu) einige Zeit zu bleiben, allein es iſt unmöglich, Lebensmittel hierher zu bekommen. Der Weg von dieſem Orte nach Tſchungtam iſt ſo ſchlecht, daß die Kulies kaum etwas mehr, als ihren eigenen täglichen Mundvorrath und Tuch, tragen können.

Da ich von Tſchungtam nach dem Latſchong-Paß zu gehen gedenke, ſo iſt es möglich, daß ich daſelbſt die nämlichen Pflanzen, wie hier, finde, da er nicht 12 Meilen öſtlich von dieſem (Lachen-) Paſſe entfernt iſt; allein ich fürchte, der Latſchong werde eine Höhe von 17,000 F. (15,942 Par. F. = 2657t.) haben (und wie wird es dann mit meinem armen Kopf und Magen ausſehen!), und nicht auf daſſelbe Plateau, zehn oder zwölf Meilen öſtlich von „Kongra Lama" und von Kintſchin-Dſchow, debouchiren, ſondern zu ihm hinab führen. Der Weg von Tſchungtam iſt gut; allein unterhalb dieſes Orts nach Dardſchiling zu wüthet das Fieber. Meine Leüte halten ſich vortrefflich und ich habe niemals irgend eine Klage von ihnen gehört; traurig aber iſt es, ſo einen armen Kerl hier ankommen zu ſehen, nachdem er ſeine Ladung hat zurücklaſſen müſſen, klappernd vom Fieber, das er ſich bei dem Schlafen in den Thälern von Dardſchiling geholt hat, mit eingeſunkenen Augen, ſchlagenden Schläfen, mit einem Puls von 120 Schlägen, und durchaus nicht im Stande zu dem freündlichen Lächeln, womit mich die fröhlichen Geſchöpfe ſonſt immer zu grüßen pflegen. Im Ganzen genommen, finde ich gar keine Schwierigkeit, meine Kranken in dieſer Region mit Chinin und Calomel wieder auf die

Beine zu bringen. Hier und zwei Tagemärſche unterhalb Tſchungtam iſt natürlicher Weiſe gar keine Gefahr, und mit einiger Anſtrengung und gehöriger Vorſicht können meine Leüte das Krankwerden vermeiden; allein obſchon ich Jeden beim Abgang nach Dardſchiling warne, und Hr. Campbell daſſelbe thut, wenn er ihn mir zurückſchickt, ſo ſind dieſe Leüte doch zu unbedachtſam, um auf dieſe Warnungen zu hören, ſondern ſchlafen ſorglos in den peſtilenzialiſchen Höhlen von Sikkim, — an Orten, wo ich auch nicht einen Augenblick verweilen würde. Was mich ſelbſt betrifft, ſo iſt meine Aufgabe noch nicht zur Hälfte gelöſt — ich meine die Botanik, obſchon ich vom frühen Morgen bis zum ſpäten Abend, beim Sammeln und Trocknen thätig bin und faſt auf nichts Anderes meine Zeit verwende.

Wir haben hier faſt gar keinen Regen, wohl aber viele Nebel; und ich finde große Schwierigkeit, meine Pflanzen in Ordnung zu halten: glücklicher Weiſe ſind ſie klein. Ich habe noch keine Ausſicht, vor September oder Oktober nach Dardſchiling zurückzukommen, und vielleicht ſelbſt dann noch nicht. Dennoch brauchen Sie wegen des Fiebers nicht in Sorgen zu ſein, denn ich werde nicht unter 6000 Fuß Höhe hinabſteigen, und in der That bin ich während der letzten zwei Monate nicht unter 10,000 Fuß geweſen. Ich habe zwar hart gelebt, bin aber bisher geſund geweſen, und wüßte nicht eine einzige Stunde, in der ich mich einſam gefühlt hätte, wiewol ich keine Seele habe, mit der ich mich unterhalten könnte. Das Katalogiſiren der Pflanzen und das Schreiben meines Tagebuches iſt keine geringe Aufgabe und ich bin beſtändig bei der Arbeit. Lange iſt es her, daß ich keinen Brief von Haus bekommen habe. Meine Entfernung

von Dardſchiling iſt bedeutend und meine Poſt iſt von da oft zwanzig Tage unterwegs. Ich gedenke noch ein paar Tage hier zu bleiben, und dann mit aller Muße nach Tſchungtam hinabzuſteigen.

J. D. Hooker.

Anmerkungen.

1) (S. 118.) A. v. Humboldt hält die mittlere Höhe der Plateaux von Tübet unter 1800t, viel unter 10,800 Pariſer Fuß. Ladak hat, nach wirklicher Meſſung, ja nur 1563t = 9378 Par. F. Höhe, faſt wie die Stadt Quito, kaum mehr.

2) (S. 122.) Alſo „a flat tableland" 2345t = 14,070 Par. F. Das iſt genau die Meſſung, die Moorcroft dem See Manaſa giebt. (Man ſehe A. v. Humboldt's Karte: Chaines de montagnes de l'Asie centrale, 1843, und Berghaus' phyſikal. Atlas, Abth. III. Nr. 15.) Das ſüdöſtliche Tübet iſt viel höher, als das nordweſtliche gegen Ladak (1563t) hin. Ich ſchätzte die Höhe des Plateaus zwiſchen dem Tſchumalari und Teſchulumbu im Durchſchnitt zu 2000t, und unmittelbar am nördlichen Fuße des Tſchumalari, bei Sumdra, zu 2350t, was mit Hooker's wirklicher Meſſung, die in der Nachbarſchaft angeſtellt iſt, ſehr nahe zuſammenfällt (Berghaus' Atlas von Aſia, Nr. 9, Karte von Aſſam, 1834). Man muß aber nicht überſehen, daß Tübet eine Ausfüllung angeſchwollener Thalboden zwiſchen zwei Ketten iſt. Der vortreffliche Hooker wird wohl Erkundigung haben einziehen können über die Raumerſtreckung ſolcher „table-lands" gegen Norden und Nordweſt. Man kennt ihrer bis jetzt: 1) zwiſchen Gartope, Sbipke und Daba; 2) um die heiligen Seen; 3) um Ladak (Leh); 4) die Hochebene Deotſuh, von Vigne zu 1873t gemeſſen (Humboldt's Asie centrale, T. III, p. 319—326; deſſen Anſichten der Natur, 3. Aufl. I. Bd. p. 102—108); und 5) das Plateau von Teſchulumbu.

3) (S. 123.) Nach A. v. Humboldt's Angaben über die mittlere Höhe der Schneelinie im Himálaya (in Asie centrale T. III. p. 326) beträgt der Unterſchied zwiſchen dem nördlichen und ſüdlichen Abfall 3420 Par. Fuß; nach Hooker's früherem Briefe 4691 Par. F. (Anſichten der Natur, Bd. I. p. 126). Die jetzigen Angaben von Hooker, im Briefe aus Tungu, geben den Unterſchied, auffallend gering, nur zu — 933 Par. Fuß an! Muthmaßlich iſt hier zufälliger Schneefall mit der Linie des ewigen Schnees verwechſelt worden, über die nur allgemeine Erfahrungen an verſchiedenen Punkten und zu verſchiedenen Jahreszeiten entſcheiden können. Sehr denkbar iſt es, daß meteorologiſche gleichzeitige

Prozeſſe nördlich und ſüdlich von Gebirgskämmen ſehr verſchieden wirken.

4) (S. 124.) Die Vergleichung mit der Seekrankheit iſt ſehr richtig nach Aller Erfahrungen in den Andes-Ketten. Man leidet gar nicht an der Reſpiration, aber man — ſpeiet! Wundern muß man ſich aber, daß Hooker dieſes Übel ſchon bei 15,000 Feet (14,070 Par. F.) fühlt; A. v. Humboldt empfand es in den Andes von Quito ꝛc. erſt bei 18,000 Par. F. Höhe.

Potsdam, den 16 Dezbr. 1849. Berghaus.

Zuſatz.

In dem Augenblick, wo die vorſtehenden Nachrichten durch die Preſſe gehen ſollen, geht aus Calcutta eine wichtige Arbeit ein, welche die genauere Beſtimmung der Schneegränze im Himálaya zum Gegenſtande und den Ingenieur-Lieutenant Robert Strachey zum Verfaſſer hat, der im J. 1848, bei Gelegenheit der Gränz-Regulirung zwiſchen dem Indo-britiſchen Reiche und dem „Reich der Mitte", bis zu den heiligen Seen von Tübet vorgedrungen iſt.

Wer die Fortſchritte der Erdkunde nur einigermaßen aufmerkſam verfolgt hat, wird ſich erinnern, daß ſeit dem Jahre 1816, wo die erſten Nachrichten von den, durch engliſche Offiziere vorgenommenen, Meſſungen der Rieſenhöhe des Himálaya nach Europa gelangten, A. v. Humboldt auf den großen Unterſchied aufmerkſam gemacht hat, welcher in der Höhe der Linie des ewigen Schnees obwaltet, je nachdem der ſüdliche, oder indiſche, und der nördliche, oder tübetiſche, Abfall des Himálaya in Betrachtung kommt. Die obige Note (3) enthält über dieſe relative Höhe die Beſtimmungen, welche A. v. Humboldt neuerdings angenommen hat. Hiernach iſt die Schneegränze am nördlichen Abfall um 3420 P. Fuß (d. i. ungefähr die Höhe unſeres Brocken) höher, als am ſüdlichen Abfall.

Indem der Lieut. Strachey die Beobachtungen ſeiner Vorgänger: Webb, Colebrooke, Hodgſon, Moorcroft, A. Gerard und Jacquemont, auf deren Arbeiten ſich A. v. Humboldt bei Beſtimmung jener Zahl ſtützte, kritiſch beſchaut und beleuchtet, findet er, nach ſeinen eigenen Meſſungen, die, wohl bemerkt, auf demſelben Schauplatz des Himálaya angeſtellt worden ſind, welche jene Männer wählten, daß: — „Hr. v. Humboldt vollkommen Recht hatte, als er die relative Höhe der entgegengeſetzten Abfälle dieſer Ketten (des Himálaya) behauptete"; daß aber, nach eben denſelben Meſſungen, der Unterſchied zu 2515 P. Fuß anzunehmen ſei, da die Schneegränze, am Südabfall, 14,513 Par. Fuß, und am Nordabfall 17,358 P. Fuß über der Meeresfläche ſtehe. Doch fügt Strachey hinzu: „Die Schneelinie ſteige an den Bergen

auf der Nordseite des Sutledsch sogar bis über 19,000 englische Fuß empor"; eine Größe, die, auf Pariser Maaß zurückgeführt, 17,830 Fuß giebt, und hiernach stellt sich die relative Höhe auf 3317 Par. Fuß, was von A. v. Humboldt's Resultat noch nicht um volle hundert Fuß abweicht. Als Mittelwerth dürften 3370 Par. Fuß anzunehmen sein.

Von den zwei Ursachen, welche A. v. Humboldt für die Erscheinung angegeben hat, nämlich: Strahlung großer Bergebenen und Trockenheit der tübetanischen Luft, nimmt der genaue Strachey nur die letzte an, aber mit Unrecht, wie sich aus den Messungen ergiebt, welche A. v. Humboldt, und nach ihm Boussingault, auf den großen Gebirgsebenen der Andes von Südamerika angestellt haben. Es gebricht hier der Raum, auf eine ausführliche Analyse der vortrefflichen Arbeit Strachey's einzugehen, sie muß einem anderen Orte vorbehalten bleiben.

Potsdam, den 27. Decbr. 1849. Berghaus.

* * *

Den jetzigen Wiederabdruck des vorstehenden Aufsatzes benutze ich, um ein Paar Lesefrüchte anzuhängen, welche ebenfalls den Himálaya betreffen, und die ich im Sommer 1850 aus der Londoner Zeitschrift Athenaeum gesammelt habe. — [Anmerkung vom April 1862.]

* * *

Auf dem Plateau von Tübet, dessen mittlere Höhe um die heiligen Seen 15,500 engl. Fuß (2424t = 14544 Par. Fuß) über der Meeresfläche beträgt, hat Lieut. Henry Strachey (ein Bruder von Robert Strachey) dieselbe Reihe von Versteinerungen entdeckt, welche Major Coutley und Dr. Falconer in Sub-Himálaya gefunden haben. Das Tafelland besteht hauptsächlich aus Geschieben (boulder-drift) in horizontalen Straten; indeß die hoch aufgerichtete Stellung der Tertiär-Schichten den Beweis liefert, daß die große Masse des Himálaya von posttertiärer Erhebung ist. Das Plateau ist von Baumwuchs entblößt, und hat nur eine spärliche Vegetation auf einem sehr kleinen Theil seiner Oberfläche; und da es kein Wasser giebt, so ist es fast ganz unbewohnt, mit Ausnahme einiger Nomadenstämme, deren Dorfschaften in

den tiefen Schluchten stehen. Fische (von einer noch zu bestimmenden Species) giebt es in dem See Rákas Tál und den Bergströmen des Plateaus. Die Schluchten, welche die Ebene durchfurchen, sind außerordentlich tief eingeschnitten; so hat das Sutlej-Thal eine Tiefe von 3000 engl. Fuß (470t = 2820 Par. Fuß) unter dem allgemeinen Niveau des Plateaubodens, und seine Ränder sind irriger Weise für Berge gehalten werden, von Moorcroft nämlich, der auf seiner ersten Reise nach Tübet von dem Dasein der Ebene nichts gewahr wurde. Merkmale von der Thätigkeit der Flüsse hat Lieut. H. Strachey nur bis zu einer Höhe von 200 Fuß (31t = 187 Par. F.) über dem gegenwärtigen Wasserpaß bemerkt, woraus er mit Recht schließt, daß sie auf die Bildung dieser gewaltigen Spalten gar keinen, oder doch nur einen untergeordneten Einfluß ausgeübt haben. Die Gletscher tragen zwar Spuren früherer Ausdehnung, aber diese Ausdehnung kann auch nur sehr unbedeutend gewesen sein. (Athenaeum, 1850, Aug. 17, No. 1190, p. 880.)

Im Sommer 1850 war eine Nepalesische Gesandtschaft in London. Einer der Abgesandten, Lall Sing mit Namen, wohnte der Schlußsitzung der geographischen Gesellschaft bei und gab einige interessante Aufschlüsse über die nördliche Gränze von Nepal, seines Vaterlandes, denen zufolge diese Gränzlinie auf allen unsern Karten, den gewöhnlichen wie den besten, unrichtig angegeben ist, indem sie beträchtlich gegen Norden geschoben werden muß. Die Linie verläßt die Gränze (wie sie jetzt eingetragen ist) beim Gosangthan, von welchem Punkte gegen Westen hin beide Abhänge der Hauptkette des Himálaya zu Nepal gehören. Dann läuft die

Gränze längs einer Kette, die nördlich vom Himálaya ſtreicht, und Muſtang umſchließt, einen Ort, welcher ungefähr 30 Miles (7½ deutſche Meilen) vom Fuß des Dhawala Giri entfernt iſt und bei den Pilgern in hohen Ehren ſteht. Von Muſtang ſetzt die Gränze weſtlich fort und umſchließt auf dieſem Wege das Thal Humla mit den Quellbächen des Gografluſſes. Lall Sing gab auf eine an ihn gerichtete Frage die Antwort, daß „die Entfernung von der Nepal- und Tübet-Gränze nach dem Bramaputra oder Dſaupro (Dſang bo) ungefähr ſieben Koß, vierzehn Miles betrage". Der Bramaputra ſoll an dieſer Stelle ungefähr eben ſo breit als die Themſe in London, doch aber hin und wieder durchwatbar ſein. — Die Denkſchrift war von Skizzen aus Nepal begleitet, die J. E. Winterbottom während ſeines Aufenthalts in dieſem Lande gezeichnet hat, ſo wie auch von einer Original-Karte der Tübetiſchen Gränze von R. Strachey. Dieſer bemerkte, daß er die für unſere Karten vorgeſchlagene Änderung der nepaliſchen Gränze in der Hauptſache für richtig erachte. Nach demjenigen Theile des Himálaya zu urtheilen, den er bereiſt habe, halte er es für ſehr wahrſcheinlich, daß die Lage von Muſtang ähnlich ſei der von Milam oder Niti, die beide ziemlich weit nördlich von den Schneegipfeln in ihrer Nachbarſchaft liegen. Die Waſſerſcheide der Kette, welche die wirkliche (actual) Gränze zwiſchen Tübet und den britiſchen Himálaya-Provinzen bildet, iſt wahrhaft eine Naturſchranke, die 20 oder 30 Miles (5 oder 7½ deutſche Meilen) nördlich von der Linie der großen Schneegipfel entfernt iſt, ein Verhältniß, welches ſehr wahrſcheinlich auch bei der Gränze von Nepal Statt finde. Der Redner bemerkte noch, daß ſein Bruder, Henry Strachey,

welcher während der letzten zwei Jahre in Ladagh gewesen sei, Materialien zur Zeichnung einer neüen Karte vom westlichen Theile Tübet's gesammelt habe, die zur Aufhellung der Geographie dieses Theils ohne Zweifel wesentlich beitragen werde. (Athenaeum, 1850, Juli 6, No. 1184, p. 713.)

28.

(Erhalten 16. Januar 1850.)

Die Königin hat mich heüte Abend gefragt, ob der Berghaus bei der hiesigen Armen-Direction mein Freund, der Geograph dieses Namens sei; seit Jahr und Tag seien die Berichte der Armen-Direction auf die Unterstützungsgesuche, die bei ihr eingingen und die sie durch Sasse an die Armen-Direction zur Begutachtung abgeben ließe, von einem Berghaus mit unterzeichnet, und aus der Handschrift der Berichte, die oft auf die Eingaben selbst geschrieben würden, habe sie wahrgenommen, daß eben der Berghaus der Abfasser sein müsse. Ich habe der Königin geantwortet: es sei mir wohl bekannt, daß mein Freund, der Professor Berghaus, seit vielen Jahren Stadtverordneter, auch im Schulwesen der Stadt sehr thätig sei, davon aber, daß er auch der Armenpflege obliege, habe er mir nie etwas gesagt. Die Königin lobte die Gründlichkeit dieser Berichte und das Wohlwollen, das aus ihnen hervorleuchte; bei so viel Mitgefühl an den Geschicken des Nebenmenschen, wäre die bedürftige Classe Potsdam's in den besten Händen. Ich freue mich, der Dol-

metſcher dieſer Aeußerungen der Königin zu ſein; ſie hat mich beauftragt, es Ihnen zu ſagen.

Freundſchaftlichſt

Ihr

Potsd. 15 Jan. Nachts. A. Ht.

Zwei Jahre lang, vom Novbr. 1848 bis dahin 1850 habe ich das Decernat der Almoſenpflege in der Armen-Direction zu Potsdam bearbeitet, wozu auch die beim Könige und bei der Königin eingereichten Unterſtützungsgeſuche gehörten. Im Durchſchnitt lagen täglich 20 ſolcher Immediat-Bittgeſuche zu meiner Beurtheilung, beziehungsweiſe zur Beſcheidung vor, während des ganzen zweijährigen Zeitraums alſo über 14,000, davon ¾ an die Königin gerichtet waren. Ich erinnere mich nur zweier Fälle, in denen die hohe Frau die Gewährung des von mir, Namens der Armen-Direction befürworteten Geſuchs aus Gründen ablehnte, die in unſerm Collegium die Verehrung, welche wir der Königin zollten, noch ſteigerte. Ich verehre in der Königin Eliſabeth von Preußen die Edelſte der Frauen! Meine Denkwürdigkeiten d'outre tombe werden ihrer gedenken. Der geheime Legationsrath Saſſe war der Königin Cabinetsſekretair. († im Juli 1863.)

29.

(Erhalten 8. Februar 1850.)

Es liegt ſchon längſt bei mir für Sie, theurer Profeſſor, ein aus London gekommenes Exemplar von Auguſtus Petermann Esq. Phys. Atlas. Wollen Sie es nicht abholen laſſen?

Ich quäle und bange mich bei mir zu ſuchen die Octav-Ausgabe von Layard's Ruinen von Ninive (Nimrud). Habe ich ſie Ihnen nicht geliehen? Ich wünſche es ſehr!

Ihr

B. 8 Febr. 1850. A. Humboldt.

Auguſt Petermann, einſt mein Pflegeſohn und Schüler, war ſo freundlich, mir ſeinen in London, in engliſcher Sprache, herausgegebenen Phyſikaliſchen Atlas durch Beiſchluß bei Humboldt zu

Digitized by Google

ſchicken. Ich habe das Exemplar auf Perthes Wunſch bald darauf nach Gotha geſandt, woſelbſt es noch iſt. Layard's Ninive hatte ich nicht aus Humboldt's Bibliothek.

Bünger's Relief der Gegend von Potsdam.

Im Winter 1849—1850 hielt ſich Dr. Wilhelm Bünger, aus Sachſen, in Potsdam auf. Er hatte, außer mehreren kleinen Reliefs von Specialgegenden, ein ſehr großes von den Alpen und den Berggegenden Deutſchlands angefertigt, welches er öffentlich zur Schau ſtellte. Auch der König hatte es in Augenſchein genommen, und bei der Gelegenheit geäußert: „So eine Reliefdarſtellung mögt' ich wol in großem Maaßſtabe von der Gegend von Potsdam haben." Dr. Bünger hatte ſeine Bereitwilligkeit erklärt, die Befehle des Königs in dieſer Beziehung auszuführen.

Im Laufe des Monats April 1850 bekam ich Kenntniß von dieſer Arbeit durch Dr. Bünger ſelbſt, der mich nach einiger Zeit einlud, ſie, die ihrer Beendigung entgegenging, bei ihm anzuſehen. Ich fand ihre Ausführung in techniſcher Beziehung ſehr ſchön. Das Relief umfaßte die ganze Inſel Potsdam und ſchnitt auf der Südweſtſeite mit einem Theile des Swinlow, des größten der Havelſeen in der Gegend von Potsdam, ab. Ich äußerte, daß es wünſchenswerth geweſen wäre, den ganzen Waſſerſpiegel dieſes Seebeckens zur Darſtellung zu bringen, ſo wie die Hügelgruppe der ſogenannten Schmeerberge, welche den See auf der Südſeite begränzt und die anſehnlichſte der Erhöhungen der ganzen Gegend iſt. Dr. Bünger befreundete ſich mit der Zweckmäßigkeit meiner Bemerkung, erklärte aber, daß er durch den Befehl des Königs an ein beſtimmtes Maaß von Raum und Zeit gebunden ſei. Ich rieth ihm, da er mir mitgetheilt hatte, daß Humboldt Kenntniß von ſeiner Arbeit habe, ſich an dieſen zu wenden, damit derſelbe die Güte habe, dem Könige von der wünſchenswerthen Erweiterung des Reliefs zu ſprechen. Bünger wünſchte, daß ich mich dafür verwenden möge, indem er hinzuzufügen die Güte hatte: „Meine Befürwortung bei Hrn. von Humboldt werde mehr Eindruck machen." Ich war dazu gern bereit und bat ihn, ſich im Stadtſchloſſe zu erkundigen, wann Humboldt nach Potsdam kommen werde.

Auf dieſe Vorgänge bezieht ſich der nachſtehende Brief, in welchem auch einige Punkte über die Höhenmeſſungen erörtert werden, welche ich ſeit dem Jahre 1818 in der Gegend von Potsdam gemacht habe, davon ich dem Dr. Bünger ein Verzeichniß zum Gebrauch bei ſeiner Arbeit gegeben hatte.

Dr. Wilhelm Bünger an Berghaus.

(Erhalten 6. Mai 1850.)

Ihrer gütigen Weisung zufolge, geehrtester Herr Professor, erfuhr ich gestern Abend auf deshalb geschehene Anfrage, daß Se. Exzellenz der Herr von Humboldt diesmal mit dem Könige nach Potsdam gekommen ist. Wenn Sie daher noch so freundlich sein wollten, im Interesse Sr. Majestät wegen der besprochenen Angelegenheit mit dem Herrn Geheim-Rathe zu sprechen, so würde ich sehr dankbar sein, zumal da ich die Ueberzeugung habe, daß eine derartige Bevorwortung am sichersten zum Ziele führen dürfte. Wenn es nun auch keinesfalls meine Absicht sein kann, Sie zu dem oder jenem Ausspruche stimmen zu wollen, so muß ich mir doch wenigstens erlauben, die Resultate meiner nach Ihrem gütigen Besuche angestellten Berechnungen und Bemessungen mitzutheilen. Allerdings ist die Zuziehung des Schmeerberges für die Charakteristik der hiesigen Berggegend bei Anfertigung einer Reliefdarstellung derselben von wesentlicher Bedeutung, und wäre ich in den Stand gesetzt, meine Arbeitsfrist mit gleichen Mitteln verlängern zu können, so würde es ein Leichtes sein, ein Anschiebsel zu diesem Zwecke von 2 Zoll zu bewerkstelligen. Bei einer Darstellung der deutschen Berge im Relief kann natürlich eine Höhe von doppelter Bedeutung, wie der Schmeerberg hat, nicht zur Berücksichtigung kommen, und daher erstreckte sich meine Kunde der deutschen Berge nicht auf die speziellere Kenntniß des höchsten Bergpunktes in hiesiger Umgegend, zumal da ich nicht wissen konnte, wie weit man hier gewöhnt ist, das zu Pots-

dam gehörige Bergrevier auszudehnen. Ein zweiter Umstand, der auf Ihr Urtheil einen modifizirenden Einfluß üben dürfte, ist, daß nach den vorgenommenen Umsetzungen der mir gütigst überlassenen Höhenmessungen in meinen Maaßstab, bei welchem — was beiläufig gesagt, Sie außer Acht gelassen haben — das Höhenverhältniß um 6fache Vergrößerung gegen das Horizontalmaß abweicht, von den 139 Punkten, die ich umgesetzt und auf meinem Tableau vom Niveau der Havel bei Potsdam mit der größten Präzision gemessen habe, nur 11 sind, die ich einer wesentlichen Umgestaltung durch Masse unterwerfen muß; 34 weichen so wenig ab, daß das falsche Verhältniß durch Chenilleauflage beseitigt wird, und 94 stimmen aufs Haar. Von den gänzlich abweichenden 11 Punkten sind auch nur 4 von wesentlichem Belange, denn 7 derselben differiren nur um höchstens Etwas mehr als ein Achtelzoll. Diese 4 Punkte sind: die kleine unbedeutende Hügelwelt nordöstlich vom Kaputschen See gegen Kaput hin; das falsche Bergabfallsprofil des Schmeerberger Reviers gegen die Havel; die größere Höhe des kleinen Ravensberges und sein trennender Einschnitt mit steilem Abfalle gegen die Kuppen des großen Ravensberges (was sich weder aus der Karte ersehen, noch analog der Bergbenennungen in anderen Gebirgen schließen läßt); aber ganz geirrt habe ich mich selbst in der Höhenbestimmung des 4ten Punktes, das ist der Scheitel der Berliner Chaussee auf dem Glienickeschen Werder, den ich um $^{9}/_{32}$ Zoll zu gering angeschlagen habe, was wohl daher kommen mag, daß dieser Scheitelpunkt, ziemlich in der Mitte des Werders gelegen, ohne bedeutende Wellenformen nach den beiden Auslaufspunkten gegen die Brücken gleichmäßig zum Niveau der Havel hinunterläuft.

So entmuthigend Ihr Urtheil daher für mich war, so tröſtete mich doch einerſeits die Ueberzeugung, daß die Unanſehnlichkeit der Grundirung des bloßen Terrainmodells auch den Sachkenner in dem Mangel an Vervollſtändigung durch Ausführung des Zeichnungsdetails zur Ungunſt des Urtheils verleiten kann; und andererſeits iſt mein Muth wieder dadurch gehoben worden, daß ſowohl die befundene Uebereinſtimmung von mehr als 90 Punkten mit Ihren Maaßen und die leichtmögliche in wenigen Stunden bewirkte Abänderung der 11 abweichenden Punkte, als auch die Vervollſtändigung der 34 nur unbedeutend differirenden, mich hoffen laſſen, daß meine Reliefdarſtellung ein treues Kontrefei der Wirklichkeit auch in Beziehung der Höhenverhältniſſe werden müſſe. Dankesworte für Ihre Güte würden mein Gefühl dafür nicht darthun, ich werde vielmehr meinen hieſigen Aufenthalt benutzen, meinen Dank zu bethätigen, und mir erlauben, Ihnen bei meinem Abgange von Potsdam eine Arbeit von mir zu überreichen. Des Reſultates gewärtig bitte ich mich gefälligſt darüber in Kenntniß ſetzen zu wollen, um meine Maßnahmen darnach treffen zu können. Sollten Sie es der Mühe werth halten, mich nochmals mit der Ehre eines Beſuches zu erfreuen, ſo hoffe ich die Ueberzeugung gewähren zu können, welchen Nutzen Se. Maj. der König aus Ihren mühevollen und werthreichen Arbeiten in der Freude gewinnen wird, die er in der genauen Uebereinſtimmung des Reliefs mit der Wirklichkeit ſchöpfen muß, zumal wenn die Zuziehung des Schmeerberger Bergrevieres auf Ihre Veranſtaltung zu Stande kommt.

Mit der u. ſ. w.

Potsdam, den 6 Mai 1850. Dr. Wilh. Bünger.

Die Nachricht, daß Humboldt diesmal mit dem Könige nach Potsdam gekommen sei, beruhte auf einem Irrthume. Ich schrieb deshalb noch am nämlichen Tage an ihn, und bat ihn, unter Mittheilung des vorstehenden Briefes, die Ergänzung des Reliefs bis zum Schmeerberge Allerhöchsten Orts zum Vortrag bringen zu wollen. Seine Antwort war folgende:

30.

(Erhalten 8. Mai 1850.)

Ich weiß es ja längst, daß Niemand die Höhenverhältnisse der ebenen Baltischen Länder genauer kennt, als Sie mein theuerster Professor, und habe seit Monathen in Dr. Bünger gedrungen, sich doch mehr um Das zu bekümmern, was bereits geschehen ist, d. i. um Ihre Arbeiten und die neue, im Generalstab liegende, Special-Höhenkarte der Potsdamer Umgegend.

Alle Bestellung des dem Dr. Bünger gegebenen Auftrages ist allein vom Cabinets Rath Illaire ausgegangen, und da ich viele Gründe habe, nicht der responsable Minister der Ausführung sein zu wollen, so sehr achtbar der Mann auch ist, so rathe ich Hrn. Doctor B. wegen dieser sehr nützlichen Erweiterung des primitiven Plans unmittelbar an den G. C. R. Illaire zu schreiben und „des Ausdrucks sich zu bedienen, daß Sie und ich diese Verlängerung für wünschenswerth hielten." Es werden die Kosten dadurch vermehrt werden und es ist deshalb um so nothwendiger, daß die Sache, wie sie ohne mich bei G. C. R. Illaire angefangen, in ihrem Stande bleibe.

Alles, was außer den Vortragsstunden gesagt wird, verhallt spurlos unter dem Drange anderer Interessen.

Freundschaftlichst

Ihr

Berlin den 7 Mai. A. Humboldt.

Bei genauerem Durchleſen des etwas confuſen Briefes des Dr. Bünger wird es mir deutlich, daß wohl von einer Verlängerung des Reliefs in demſelben Maaßſtabe der Höhe zur Grundfläche nicht die Rede ſein kann. Sollte es nicht ausführbar ſein das Verhältniß des Waſſerſtandes nach einem ſehr kleinen Maaßſtabe in einem flüchtig ſkizzirten beſondern kleinen Relief auszudrücken? Was mir aber wichtiger als der eben erwähnte Punkt zu ſein ſcheint, iſt die Frage, die ich Sie bitte, an Dr. Bünger zu richten:

> Ob er das Nivellement par tranches von 40 zu 40 Fuß der Umgegend von Potsdam, von dem Generalſtab ſich hat geben laſſen?

Es wäre unverzeihlich, wenn er dieſes Fundament der ganzen Arbeit, nach dem dieſelbe künftig beurtheilt werden wird, und das der König kennt, vernachläſſigte. Ich habe ihn ſeit Monaten darauf aufmerkſam gemacht.

Dr. Bünger wurde am 8 Mai von dem Inhalte dieſes Schreibens, ſo weit er ihn ſpeciell anging, ſchriftlich in Kenntniß geſetzt Das Relief wurde auch, erinnere ich mich recht, nach meinem Vorſchlage ergänzt.

31.

(Erhalten 31. Mai 1850.)

Ich muß Sie ſehr bitten, Theuerſter, in den nächſten Tagen gefälligſt die Eiſenbahnkarte von S. Louis nach Californien in meinem Hauſe abgeben zu laſſen. Sie iſt mir nothwendig.

Ihr

Berlin. Freitags. A. Humboldt.

32.

(Erhalten 5. Juli 1850.)

Ich hoffe, theuerſter Profeſſor, daß es Ihnen Freude machen wird, das in Berlin wohl ſehr ſeltene Buch von dem Euphrat-Chesney zu ſehen. Schonen Sie ja die Carten, die ſo leicht zerreißen und das Beſte des Buches ſind. Die eigentliche Reiſe werden die letzten 2 Bände ſein.

Von Hooker pater et filius altum silentium!

Freundſchaftlichſt

Ihr

Freitags. A. Ht.

Schicken Sie mir ja das Werk in einigen Wochen zurück.

33.

(Erhalten 10. Juli 1850.)

Innigen Dank! Ich erſtaune über Ihre glückliche Thätigkeit[1]). Laſſen habe ich nicht[2]); aber hier folgen 3 Hefte, die Ihnen nützlich ſein können. Sie haben aus dem neueſten Geogr. Journ. Vol. XX, part 2, geſehen, daß endlich Capt. Fitzroy, p. 186, den 40 Jahre von mir gepredigten Vorſchlag des oceaniſchen Canals von Cupica aus (einem Hafen, den vor meiner Expedition kein Geograph gekannt) für den einzig vernünftigen hält.

In großer Eile

Ihr

Den 10 Juli 1850. A. Ht.

Curtius' neues Buch Poloponesus (Gotha, Perthes)[3]) iſt eines der größten Fortſchritte, den die europäiſche Geographie ſeit langer Zeit erhalten.

1) Ich hatte Humboldt die VIte Abtheilung des Phyſikaliſchen Atlas geſchickt. — An Perthes ſchrieb ich den 25 Juli: —

2) Laſſen, Indiſche Alterthumskunde, iſt von der Königlichen Bibliothek zu Berlin nicht zu haben, weil das Buch beſtändig auf Reiſen iſt Hat die Herzogl. Bibliothek zu Gotha ein Exemplar und wäre dies auf 8 oder 14 Tage zu benutzen?

3) Sehnſuchtsvolle Blicke nach einem freundlich zu gewährenden Exemplare!

Beide Wünſche wurden nach kurzer Zeit erfüllt.

34.

(Erhalten 28. Auguſt 1850.)

Ich haben Ihnen ſehr, ſehr zu danken, theurer Profeſſor, für die frühe Mittheilung des beiliegenden Heftes (Geogr. Soc.) das ich erſt geſtern von London erhielt. Es iſt eins der intereſſanteſten, als lange erſchienen iſt.

Aber ich frage, ob Sie ſchon beſitzen, was für geographiſche Ortsbeſtimmung noch wichtiger iſt, die neue Kartenſkizze des ganzen Himalaya vom Meridian von Hlaſſa bis zum Meridian von Caſchmir, von Hodgſon?

Die Brochure heißt: Hodgson, on the Physical Geogr. of the Himalaya, in Calcutta, 1850, aus Journal of the Asiatic Society, 1849, No. XXXII, beſonders abgezogen und mit vielen eigenhändigen Correcturen von Hodgſon (doch ohne Brief) an mich geſandt. Ich kann es Ihnen borgen, wenn Sie mir vorher (weil ich ſie brauche) die beiden Bände über Euphrat-Expedition ſchicken können. Ich kann nicht länger anſtehen dem Oberſten Chesney zu antworten und habe jetzt eine Gelegenheit nach Irland.

Ihr

Donnerſtags. A. Ht.

35.

(Erhalten 23. September 1850.)

Indem ich Ihnen, theuerſter Profeſſor, meinen innigen Dank für den ſchönen Phyſikaliſchen Atlas, Abth. III, zweite Auflage, ſage, aus deſſen Text ich gern geſtehe vielerlei mir Unbekanntes und nicht ſo Combinirtes gelernt zu haben, ſende ich Ihnen aus Veranlaſſung des Dr. Bünger'ſchen Reliefs die Meſſungen vom Oberſten Baeyer, die Sie mir gütigſt bald zurückſchicken wollen.

Ihr

Montags. A. Humboldt.

Waren wol trigonometriſche Höhenbeſtimmungen der Gegend um Potsdam; da der damalige Oberſt Baeyer Chef der trigonometriſchen Abtheilung des topographiſchen Büreaus des Generalſtabes war, und jene vom Dr. Bünger zur Erweiterung ſeines Reliefs (S. 135 ff.) benutzt werden ſollten.

36.

(Erhalten 8. October 1850.)

Es iſt nicht Schmeichelei, wenn ich als Dankformel immer ſage, daß Ihre Mittheilungen, und ſo auch das mit Ihren Zeilen vom 3 d. empfangene „geographiſche Jahrbuch" 1850, II, mir ſehr lehrreich geweſen ſind. Hätten Sie doch mit der Herausgabe Ihres Kärtchens von Afrika einige Monate warten können, um die großen Neuigkeiten, welche ſo viel Aufſehen in London und auch bei uns in der Orientaliſchen Geſellſchaft machten, darzuſtellen

1) Den Schneeberg Kilimandjiri im Lande Jagga, Lat. 3° Süd und Long. Grw. $36^{0}1/_{2}$; Entdeckung vom Miſſionair

Rebmann. (Sie haben dieſen Berg, wie ich eben durch die Loupe ſehe!)

2) Den neuerlichſt von Krapf entdeckten Schneeberg von Kenia, Lat. 1° Süd, Long. 35°¼.

3) Vulkan von Kekuyu, Lat. 1° Süd, Long. 34°½.

Der Miſſionair Krapf iſt im ſüdlichen Deutſchland. Prof. Rödiger von Halle hat ihn geſprochen. Ich ſende Ihnen Rebmann's Karte, die dem Könige gehört, und bitte Sie, mir dieſelbe gewiß in 8 Tagen zurückzuſenden, da der König ſie mit Ritter Anfang der künftigen Woche durcharbeiten will.

Ich liebe gar nicht, daß Sie den Bahr-el-Abiad aus dem See Nyaſſi, den Zambeze aus dem N'gami entſpringen laſſen. Solche mythiſche Carten-Ornamente ſind jetzt veraltet [1]). Was Sie von N—S. Mondberge nennen iſt ja die von Peters bereiſte niedrige Kette Lupata. Mondberge ſind gewiß (aber man muß geographiſch den Namen vermeiden) von O—W. [2]). Der König, der Ihr Kärtchen genau durchforſcht, quält mich mit Fragen, wo die Meſſungen her ſind, die Sie anführen, 1957 und 2457 Toiſen hoch? Faſt da, wo der Nevado Kenia liegt.

Zürnen Sie nicht über meinen voreiligen Tadel!

Freundſchaftlichſt

Ihr

Montags. Al. Humboldt.

Auf dieſem Briefe ſtehen folgende Bemerkungen von meiner Hand:

1) Dieſe Darſtellung des Bahr-el-Abiad und des Zambeze gründet ſich auf Nachrichten, die „ſicher" ſind, in ſofern Angaben der Afrikaner als „ſicher" angenommen werden können.

2) Mondberge und Lupata ſind zwei Namen, die ſich auf zwei verſchiedene Örtlichkeiten eines und deſſelben Gebirgsſyſtems beziehen, welches von N. nach S. und nicht von O. nach W. ſtreicht.

3) Die Höhenzahlen sind von Douville!

Das Memoire zum Kärtchen von Afrika (Jahrb. 1850, II) gibt übrigens von fast jedem Strich, der auf der Zeichnung gemacht worden ist, Rede und Auskunft. In diesem Sinne heute Hrn. von Humboldt schriftliche Meldung gemacht. Potsdam, 8. October 1850. B—s.

[Ich habe die Genugthuung, daß die „mythischen Carten-Ornamente" mehr oder minder zu einer ptolemäischen Wahrheit geworden sind, 1863!]

37.

(Erhalten 9. October 1850.)

Ich glaube, theurer Prof., daß die Notiz S. 520 des beifolgendes Heftes wegen der afrikanischen Karte Sie interessiren wird. Schicken Sie gütigst das Heft, sammt der Carte, die ich Ihnen vorgestern sandte, mir für den König bis Dienstag künftiger Woche zurück.

Mittwochs. A. Ht.

Ich bin noch immer leidend an dem Fuße, oft bettlägrig. Das Schneegebirge von Kilimandjaro wird nun endlich auch einmal in großer Entfernung bei Jagga gesehen.

Das Heft, welches Humboldt schickte, war: „Zeitschrift der deütschen morgenländischen Gesellschaft, 1850, Bd. IV, Heft IV", woselbst p. 521 aus dem Church Missionary Intelligencer, No. 15 vom 1 Juli 1850, Vol. I, p. 345, folgende Stelle entlehnt war:

„Dr. Krapf schreibt an Ch. T. Beke aus Cairo vom 13 Mai 1850· Auf meiner Reise nach Ukambāni sah ich das Schneegebirge Kilimandjáro in Jagga deütlich und kann für die Zuverlässigkeit des Berichts Hrn. Rebmann's, welcher unnöthiger Weise von einigen Leüten in England angegriffen worden ist, Zeügniß ablegen. In Ukambāni entdeckte ich ein noch höheres und weiter ausgedehntes Schneegebirge. Es

liegt etwa $1^{0}/_{2}$ südlich von der Linie und enthält höchst wahrscheinlich die Quellen des weißen Nil."

Meiner Ansicht nach die Quellen eines Zuflusses des Bahr-el-Abiad.
Potsdam 9. Oct. 1850. B—s.

38.

(Erhalten 20. October 1850.)

Es war in diesen Tagen Dr. Wislizenus (aus Constantinopel kommend, wo er sich verheirathet, und nach Nord Amerika zurückeilend) hier. Er ist der höhenmessende Arzt, der zwei Mal in Neu Mexico und in Californien war. Er brachte mir die Carte von Preuß, 1848, die offizielle, in der der Senat und auch Frémont, der jetzt selbst Senator in Washington ist, alles haben zusammen stellen lassen. Ich glaube, theurer Professor, daß Sie das dazu gehörige Memoire von Frémont, 1849, von mir gehabt haben, aber nicht die Karte selbst.

Es wäre doch wichtig einmal den geologisch so unendlich wichtigen Landstrich des Great Basin bis zur Südsee mit allen Namen und allen Zahlen darzustellen. Die Kiepertsche Carte ist genau aber ein geschmackloses Augenpulver, in dem man nichts erkennt mit hundert willkürlichen Weglassungen. Wenn Sie eine wirkliche Copie geben wollten, so würde ich rathen, bloß das Stück zwischen den Parallelen von

34^{0} und 47^{0}

zwischen Pueblo de los Angeles, Astoria und Fort Laramin

zu nehmen, auch nur höchstens um $^{1}/_{3}$ zu verkleinern. Dieses Thal wird die Weltstraße werden: Alles andere kann in

einer Generalkarte von Nord Amerika vorgestellt werden. Wollen Sie diesen Gebrauch von der Carte machen und besitzen Sie sie nicht, so können Sie dieselbe bis Weihnachten behalten sammt dem Memoire. Im entgegengesetzten Fall bitt' ich sie mir gleich zurück.

Freundschaftlichst

Ihr

Potsd. 20 Oct. 1850. Al. Ht.

Ueber Barth's und Overweg's Expedition ist so eben ein langes Memoire (56 S.) mit Karten voll Interesse von Ritter erschienen.

Preuß' Karte besaß ich schon (siehe S. 65). Zur Erfüllung von Humboldt's Wunsch wegen Reproduction dieser Karte hatte ich Veranstaltung getroffen; die Ausführung aber zerschlug sich an dem unehrenhaften Wankelmuth eines Dritten, der da meinte, nicht 500 Prozent verdienen zu können!

39.

(Erhalten 5. November 1850.)

Darf ich Sie bitten, theurer Professor, wenn Ihre häuslichen idyllischen Freuden Sie nicht hindern, mir recht bald eine Belehrung zu geben! Ich habe auf meiner Carte von Inner Asien, 1843, die zur Asie centrale gehört, den Fluß, der nahe bei dem See Manassarovar entspringt, Buramputer **oder** Dzanbo tchou genannt. In der neuen französischen Uebersetzung der „Ansichten der Natur", der man sonderbar genug meine Carte von Inner Asien beigebunden, hat man gröblichst ohne mich zu fragen, das Wort Buramputer ausgestrichen und sehr bestimmt in der Vorrede gesagt, es sei jetzt erwiesen par des découvertes récentes daß die

Identität falsch sei. Mir ist die andere Meinung: „der Fluß von Tübet (Dzanbo tchou) sei der Anfang des Irawaddy", seit 20 Jahren bekannt. Aber wo stehen denn die neuen Entdeckungen, welche letztere Meinung jetzt als siegreich darstellen? Daß Sie auch jetzt noch meiner Meinung sind und Buramputer als Dzangbo tchou nahe bei Manassarowar entstehen lassen, finde ich auf Ihrer so ungemein interessanten Carte der Bergketten von Asien, 1850, in der 3ten Abtheilung des Physikalischen Atlas. Beruhigen Sie mich durch einige Zeilen.

Ihr

Dienstags. Al. Humboldt.

Ich konnte nur antworten, daß auch mir von derlei neuen Entdeckungen nichts bekannt geworden sei. Vielleicht habe sich der französische Herausgeber, Klaproths Memoir zur Hand nehmend, in der Jahreszahl um zwanzig Jahre geirrt!

Dr. Bialloblotzky's
Journey to discover the sources of the Nile.

Es war im Herbste des Jahres 1848, etwa im Monate September, als mir von einem meiner ältesten Berliner Freunde, nämlich von August Zeune, ein Herr zugeführt wurde, welcher, wie er sagte, im Begriff stehe, nach Afrika zu gehen, in der Absicht, die Quellen des Nils aufzusuchen. Der Fremde war über die Mitte des menschlichen Lebens hinaus: ich schätzte sein Alter näher an dem 5ten als am 4ten Jahrzehend. Er war groß, und kräftig gebaut, und wie es mir vorkam, körperlich wohl geeignet, den Mühseligkeiten und Strapazen einer afrikanischen Reise und des tropischen Klima Trotz zu bieten. Zeune stellte ihn mir als den Dr. theol. Bialloblotzky vor. Ein Pole also, dacht' ich bei mir selber, aber ein protestantischer, und noch dazu ein Dr. der Gottesgelahrtheit! Ich wurde in meiner Vermuthung noch mehr bestärkt durch die Mangelhaftigkeit seiner deutschen Sprache, die er sehr gebrochen sprach. Zeune belehrte mich aber bald eines Andern, als ich meine Muthmaßung laut

werden ließ. Nein, sagte er: Dr. Bialloblotzky ist zwar von polnischer Abkunft, aber ein Deutscher von Geburt, aus dem Hannoverschen, und hat den größten Theil seines Lebens in England gelebt, daher ihm die Muttersprache etwas schwer wird. Dr. Bialloblotzky war so gütig, mich um meine Meinung über seinen Reiseplan zu befragen. Er sei mit Dr. Charles T. Beke, der der vornehmste Schutzherr seines Unternehmens sei, darüber einig geworden, von der Ostküste her, etwa von Mombás aus, ins Innere von Afrika vorzudringen. Ich konnte mich mit diesem Plane nur einverstanden erklären! Von den Kosten der Reise und wer dieselbe bestreite, war, so viel ich mich erinnere, nicht die Rede, desto mehr von den Instrumenten, die Dr. Bialloblotzky mitnehmen, und von dem Gebrauche, den er davon machen würde. Er hatte einen Sohn bei sich, einen Knaben von 12—13 Jahren, von dem ich voraussetzte, daß er nach England zurückkehren werde; allein ich irrte, der Vater nahm ihn mit nach Afrika. Ich kann nicht leügnen, daß ich meine Verwunderung darüber aussprach, einen so jungen Menschen, wie der Sohn sei, den Drangsalen und Gefahren einer Reise in Afrika auszusetzen. Allein Dr. Bialloblotzky meinte, sein Sohn sei körperlich abgehärtet und an Entbehrungen gewöhnt, und es würde in so jungen Jahren eine vortreffliche Schule für ihn sein, unter anderm Himmelsstrich und unter Menschen ganz verschiedener Race eine Zeitlang zu leben.

Auf diese Reise zur Entdeckung der Nilquellen beziehen sich die folgenden 8 Schriftstücke, von denen die 5 ersten Umlaufsschreiben sind, die ich der Mittheilung meines sehr liebenswürdigen Freundes Dr. Charles T. Beke zu verdanken habe. Den Beschluß macht ein Brief von Humboldt.

1. Letter from the Rev. Dr. Bialloblotzky to Dr. Beke.

Pattensen, Near Hanover, 5th July, 1848.

Dear Sir,

Before I quitted England with the intention of undertaking an exploratory journey into Eastern Africa, you told me that if I could reach Alexandria with my own resources, you might be able to induce some friends of humanity and science to help me on. I have now the pleasure of informing you, that having made my final arrangements at this my native place, I now com-

mence my journey by the way of Göttingen, Vienna, Constantinople*), and Alexandria. At Constantinople I hope to obtain a firman, which has a favourable influence in all Mohammedan countries, even beyond the boundaries of the Ottoman Empire; and at Alexandria I rely upon receiving, through your kind intervention, the means requisite for the further prosecution of my enterprise.

I have already discussed with you my plans; and I will here merely repeat, that, in addition to the hope of being able to solve, agreeably to your anticipation, that most important problem of geography the position of the sources of the Niles, my object is to act as a pioneer of Christian civilization, by observing and describing the moral, religious, and social state of the inhabitants of regions hitherto unvisited by Europeans, but which (there is reason to believe) afford the best and most natural road into the interior of Africa, as being that by which that vast continent must, in great part, have been originally peopled.

I am not such a novice in travelling as not to be aware that the traveller, like the physician, should not be too definite in promising results; because, by so doing, he sinks to the level of the quack, who does not hesitate to predict what no human foresight can anticipate. But you will readily believe me when I say,

*) Dr. Bialloblotzky was subsequently induced to proceed *direct* to Alexandria, by the way of Trieste. On the 4th of January, 1849, he was at Muscat, and on the point of starting for Mombás.

that everything shall be done that may depend on zeal, energy, and perseverance, united with honesty of purpose; and since you have kindly entrusted me with the further development of your views, it would be very gratifying to me to be able to prove that, in this as in other respects, your confidence in me has not been misplaced.

Believe me to be, Dear Sir,

Yours very faithfully,

Friedrich Bialloblotzky.

To Charles T. Beke, Esq., Ph. D.

2. Plan of Dr. Bialloblotzky's Journey, as settled with Dr. Beke.

Proceed from Egypt to Aden, and thence to Mombás on the East Coast of Africa, in about 4 degrees of South latitude. At Mombás, or in its vicinity, make arrangements for travelling into the interior with a native caravan or otherwise.

It is anticipated that a journey of about 300 or 400 miles from the coast, in a direction between W. and NW., will bring the traveller to the edge of the table-land of Eastern Africa*), at the waterparting be-

*) Since Dr. Bialloblotzky's departure, it has become known, from information given by the Rev Mr. Rebmann of the Church Missionary Society's East Africa Mission, that the edge of the table-land is within *two hundred* miles of Mombás. Further inland the lofty peak of Mont Kilimandjáro is visible, capped with perpetual snow. This mountain is on the road to the country of Mono-Moézi, and is apparently a portion of Ptolemy's „Mountains of the Moon," in which the Nile has its origin.

tween the basin of the Upper Nile and those of the rivers Lufidji, Ozi (Pokomózi or Maro) and Sabáki, flowing eastwards into the Indian Ocean.

On reaching the table-land, determine the Southern limits of the basin of the Nile, or that extensive tract of Africa which drains towards Egypt; and visit, if possible, the sources of the principal streams which unite to form that river. Obtain information respecting the great lake, said to exist in the interior near the parallel in which the traveller will then be.

Having explored the head-streams of the Nile, proceed further westwards across the continent, should facilities present themselves for so doing: if not, trace the course of the river downwards to Sennár and Egypt. Notice any branches joining the main stream, and ascertain, as far as practicable, their length and direction.

Note the bearings and distances of the journey; observe the latitude; make meteorological observations; and determine the elevation of the land by means of both the thermometrical and the aneroid barometer; which instruments, together with a sextant and artificial horizon, azimuth compass, hygrometer, and others, are furnished for use.

Record carefully all observations made. Describe the nature of the countries traversed, with their productions and capabilities for cultivation, commerce, and colonization; also the character, manners, and customs of the inhabitants, and their fitness for instruction or for emigration.

Ascertain the state of slavery and the slave trade, both on the coast and in the interior.

Collect vocabularies of the languages, and other materials for their investigation; and make all other suitable observations and inquiries.

Transmit full reports to Dr. Beke at every opportunity.

3. Journey to discover the Sources of the Nile.

6, St. Mildred's Court,
London, 4th January, 1849.

Letters having been received from Dr. Bialloblotzky, dated Aden, the 11th December, 1848, announcing his approaching departure for Mombás, it is conceived that the time has arrived when an account should be rendered by Dr. Beke of his receipts and expenditure in connexion with Dr. Bialloblotzky's intended exploratory journey into Eastern Africa.

Dr. Beke has therefore the pleasure of submitting to the subscribers to this undertaking the accompanying statement, from which it appears that he has received £ 182 4 s., and expended £ 185 12 s. 1 d., leaving a balance of £ 3 8 s. 1 d. in his favour; in addition to which he has made himself responsible for £ 70, in case Dr. Bialloblotzky should stand in need of that further sum at Aden or Mombás.

In rendering this account, Dr. Beke has to express his thanks to the friends who, at his solicitation, have so kindly contributed to the important enterprise on which Dr. Bialloblotzky is engaged.

Statement of Receipts and Expenditure,

On Account of Dr. Bialloblotzky's Journey.

Receipts.

From Subscribers, as per Subscription List				£182	4 0

Expenditure.

Subscriptions paid to Dr. Bialloblotzky at Athens	£3	3	0			
Cash remitted to him at Alexandria	30	0	0			
Ditto ditto at Aden .	70	0	0			
				£103	3	0
Cost of Instruments furnished to Dr. Bialloblotzky in England . .	£20	0	0			
Ditto of Instruments, Watch, Clothes, and necessaries sent to him at Alexandria	43	8	10			
Ditto ditto at Aden	3	4	6			
				66	13	4
Freight				2	15	0
Postage, and petty disbursements . . .				3	14	9
Advertisements				3	0	0
Printing				6	6	0
Total Expenditure				£185	12	1
Less Receipts, as above				182	4	0
Excess of Expenditure above Receipts				£3	8	1
Credit given to Dr. Bialloblotzky at Aden and Mombás . .	70	0	0			

C. T. Beke.

London, 31 Dec., 1848.

Digitized by

4. Failure of Dr. Bialloblotzky's Expedition to discover the Sources of the Nile.

It is my unpleasant duty to announce that Dr. Bialloblotzky has been compelled to relinquish his intended exploratory journey into Eastern Africa.

When that traveller left England in June, 1848, it was arranged that he should proceed to the Church Missionary Station at Rabbai-Empia, near Mombás, on the east coast of Africa, in about 4° S. lat. From this point it was anticipated that, through the kind offices of the missionaries there, he would be able to penctrate into the country of the friendly Wakambas; with whom (as it is stated in the *Church Missionary Intelligencer* of the present month, p. 12) „our missionaries are in continual communication, and who carry on a commercial intercourse between the sea-coast and the main body of their own tribe, which lies from 400 to 600 miles distant in the interior." The repeated exploratory journeys to a considerable distance inland, recently made by the Rev. Mr. Rebmann, have shown (to use that missionary's words in the *Church Missionary Record* of February last, p. 32) that „the character of the people is free from that savageness, which would render it unadvisable for one or two individuals only to reside in their country."

The only danger or difficulty to which it was contemplated that Dr. Bialloblotzky might be exposed, was in passing through the tribes occupying the coast districts, from some of whom M. Maizan, a French

traveller, lately met his death; but it was considered that the friendly assistance of his countrymen, the missionaries, would obviate all apprehension on this score.

In February last Dr. Bialloblotzky arrived at Zanzibar on his way to Mombás, taking with him letters of recommendation from Captain Haines, I. N., the Political Agent at Aden, to Captain Hamerton, Her Majesty's Consul at Zanzibar and the East India Company's Resident with the Imaum of Muscat. This officer received the traveller very hospitably and kindly, but raised the strongest objections to his journey, and refused to aid him in its prosecution. The Rev. Dr. Krapf, to whom I gave Dr. Bialloblotzky a recommendation and who came over from Rabbai-Empia to Zanzibar to see him, also declined assisting him, and even objected (as likewise did Captain Hamerton) to his accompanying his as far only as the Missionary Station.

This withholding of assistance on the part of individuals possessing, from their position, such authority and influence, being virtually a prohibition of Dr. Bialloblotzky's further progress, he felt himself under the necessity of abandoning his undertaking and of returning to Aden, from which place he addressed a letter to me on the 1st instant.

Dr. Bialloblotzky states that Captain Hamerton promised to write to me and to send a copy of his letter to the Government at home; so that his motives might be clearly understood. Dr. Krapf also promised

to communicate with me in reply to my letter to him. As yet I have not heard from either.

Grieved and disappointed as I feel at this frustration of my endeavours in the cause of African discovery — feelings which I fear will be shared by those who have kindly co-operated in providing the funds for a journey which has proved so unsuccessful — it is some consolation to know that the Church Missionaries are actively engaged in exploring the interior of Eastern Africa; and from their exertions we may expect to see, ere long, the solution of the great geographical problem, which it was hoped that Dr. Bialloblotzky would have had the good fortune to accomplish.

C. T. Beke.

St. Mildred's Court,
26th May, 1849.

5. Dr. Bialloblotzky's Journey to discover the Sources of the Nile.

On the 4th January, 1849, I laid before the subscribers to Dr. Bialloblotzky's projected exploratory journey into Eastern Africa, a statement of receipt and expenditure to the 31st December, 1848. On the 26th May following, it became my duty to announce that the traveller had returned from Zanzibar to Aden on his way to Egypt.

The undertaking on behalf of which I had exerted myself being thus prematurely brought to an end, I felt myself bound to decline receiving any further subscriptions on account of it. A few friends, who had

offered to subscribe, have however since been solicited by me to join in defraying the expense of Dr. Biallo-blotzky's journey home from Egypt, where he now is; and the sums contributed by them, added to the small balance which I still had on hand for the purposes of his expedition, but which I venture to appropriate to this new object, have enabled me to place £ 25 at his disposal, for the specific purpose of providing him with the means of returning to Europe.

A general and final statement of the sums received and of their appropriation, is now submitted to the subscribers.

The friends who have so generously responded to my appeal in the cause of African discovery, will doubtless be gratified in learning that the labours of the Church Missionaries stationed at Rabbai Empia, near Mombás, seem likely to result in the realization of the views as to the geography of Eastern Africa, which were enunciated by me in the year 1846, and which Dr. Bialloblotzky's expedition was intended to verify.

Already has the Rev. Mr. Rebmann, in his several exploratory journeys, discovered, in about 3° 40′ S. lat. and 36° E. long., a lofty mountain, named Kilimandjáro, whose summit is covered with perpetual snow, and obtained information respecting a region further in the interior, called Uniamési, or „*the country of the Moon;*" and he has further ascertained the existence, in Uniamési, of a large lake, which is *not* (as has been supposed) identical with *Nyássi* or „the Sea" — the great lake of Southern Africa, commonly known as Lake

Marávi — but from its name, Usámbiro, is apparently the Lake Zambre of the Portuguese of the 16th and 17th centuries.

On the other hand, the Egyptian expeditions for exploring the Upper Nile have ascended the river as far as the fourth parallel of north latitude, where they have found it to be still a very large stream, about 2,000 feet in breadth during the rains; and as the country of Uniamési (or Mono-Moézi) may be approximatively placed in 2° to 4° S. lat. and 29° to 34° E. long., the head of the Nile would, by its course being extended only 300 or 400 miles beyond the extreme point reached by the Egyptian expeditions, be brought near if not into this country of Uniamési.

Should it really be the case that the Nile rises in the snow-capped Kilimandjáro or other similar mountains, in the vicinity of the lake in „the country of the Moon", the fact would be almost literally in accordance with the assertions made 1700 years ago by the geographer Claudius Ptolemy of Alexandria, that the sources of the Nile are in the Mountains of the Moon, and that the lakes of that river receive the snows of those mountains.

According to the latest intelligence received from the Missionaries, Mr. Rebmann hat set out on the 5th April last for Uniamési and the lake there; so that we may confidently anticipate the speedy solution of the great problem of geography — *Nili quærere caput.*

St. Mildred's Court, Charles T. Beke.
London, January 11th, 1850.

Subscriptions Received.

	£	s.	d.
His Royal Highness Prince Albert . .	£10	0	0
Sir Thomas Dyke Acland, Bart., M. P.	20	0	0
W. Francis Ainsworth, Esq.	1	1	0
D. T. Ansted, Esq.	1	1	0
John Arrowsmith, Esq.	1	1	0
Arthur Ashpitel, Esq.	2	2	0
H. J. L. Augarde, Esq.	1	1	0
John Ball, Esq.	1	1	0
Admiral Sir Francis Beaufort	5	0	0
Rev. Dr. Beecham	1	1	0
Dr. Beke	10	0	0
Ditto Instruments	20	0	0
Ditto, to complete £25 remitted to Alexandria, Jan., 1850	0	6	4
William Bennett, Esq.	5	0	0
John Betts, Esq.	1	1	0
Ditto Second Subscription	0	10	6
Samuel Birch, Esq.	1	1	0
W. H. Black, Esq.	1	1	0
Beriah Botfield, Esq.	5	0	0
E. W. Brayley, jun., Esq.	1	1	0
The Chevalier Bunsen	2	0	0
Sir Edward N. Buxton, Bart., M. P.	20	0	0
W. G. Carter, Esq.	2	2	0
Philip J. Chabot, Esq.	1	1	0
William Chambers, Esq.	1	1	0
C. W. Dilke, Esq.	1	1	0
C. W. Dilke, jun., Esq.	1	1	0
The Earl of Ellesmere	5	0	0
Rev. Josiah Forshall	1	1	0
James Glaisher, Esq.	1	1	0
F. H. N. Glossop, Esq.	1	1	0
Nathaniel Gould, Esq.	1	1	0
Philip Griffith, Esq.	1	1	0
Sir John Guest, Bart., M.P.	5	0	0
Miss Gurney	5	0	0
Samuel Gurney, Esq.	10	0	0
Samuel Gurney, jun., Esq.	1	1	0

	£	s.	d.
J. D. Hailes, Esq.	1	1	0
Rev. Dr. Garris	2	0	0
T. B. Hart, Esq.	1	1	0
William Heseltine, Esq.	1	1	0
Dr. Hodgkin	3	0	0
John Hogg, Esq.	1	1	0
Sir Robert H. Inglis, Bart., M. P.	1	1	0
John Winter Jones, Esq.	1	1	0
Charles König, Esq.	1	1	0
Colonel Sir Henry M. Lawrence	5	0	0
The Literary Gazette	1	1	0
Dr. Lee	1	1	0
Ditto Second Subscription	1	1	0
The (late) Bishop of Llandaff	2	2	0
George Lowe, Esq.	1	1	0
Sir Edmund Lyons, Bart.	2	2	0
Joseph Maitland, Esq.	1	1	0
Ditto Second Subscription	1	1	0
R. H. Major, Esq	1	1	0
Admiral Sir Charles Malcolm	1	1	0
Dr. Charles Meyer	1	1	0
J. S. Mill, Esq.	1	1	0
T. J. Miller, Esq.	1	1	0
Sir Roderick I. Murchison	2	0	0
F. G. P. Neison, Esq.	1	1	0
The Marquis of Northampton	5	0	0
Richard Paterson, Esq.	2	0	0
Louis Hayes Petit, Esq. (deceased)	2	2	0
Samuel P. Pratt, Esq.	3	0	0
Rev. G. C. Renouard	1	1	0
Ditto Second Subscription	5	0	0
Ditto Annual	1	0	0
Colonel Sabine	1	0	0
The Bishop of St. David's	2	2	0
Mr. Alderman Salomons	5	5	0
W. D. Saull, Esq.	1	1	0
Sir Robert H. Schomburgk	1	1	0
Daniel Sharpe, Esq.	1	1	0
Samuel Sharpe, Esq.	1	1	0
E. Osborne Smith, Esq.	1	1	0

	£	s.	d.
George Smith, Esq.	1	1	0
William Spence, Esq.	1	1	0
Colonel Sykes	2	0	0
David Taylor, Esq.	1	1	0
Richard Tailor, Esq.	2	2	0
The Master of the Temple	1	1	0
W. A. Thomas, Esq.	2	2	0
L. Thompson, Esq.	1	1	0
William Tite, Esq.	5	5	0
Rev. J. M. Traherne	2	0	0
Frederick Tuckett, Esq.	1	1	0
J. S. Venn, Esq.	1	1	0
Messrs. J. and C. Walker	1	1	0
Captain Washington, R. N.	5	0	0
Messrs. Webster and Son	2	0	0
The Dean of Westminster	1	1	0
Charles Wilson, Esq.	1	1	0
James Yates, Esq.	2	0	0

The Court of Directors of the East India Company likewise patronised Dr. Bialloblotzky's undertaking, by granting him, at Dr. Bekc's request, a free passage from Suez to Aden in one of the Company's steamers.

General Statement of Receipt and Expenditure.

Receipt.

		£	s.	d.
From Subscribers, as per Subscription List—				
1848	£182 4 0			
1849—50	67 13 10			
		249	17	10
	£	249	17	10

Expenditure.

	£	s.	d.	£	s.	d.
Subscriptions received by Dr. Bialloblotzky at Athens	3	3	0			
Ditto ditto in Egypt	5	0	0			
Cash remitted to him at Alexandria in 1848	30	0	0			
Ditto ditto at Aden ditto	70	0	0			
Ditto ditto at Alexandria in 1850	25	0	0			
				133	3	0
Cost of Instruments furnished to Dr. Bialloblotzky in England	20	0	0			
Cost of Instruments, Watch, Clothes, and necessaries, sent to him at Alexandria	43	8	10			
Ditto ditto at Aden .	3	4	6			
Ditto ditto, omitted to be charged in the Account rendered to December 31st, 1848	1	3	6			
				67	16	10
Freight				2	15	0
Postage and Petty Disbursements in 1848	3	14	9			
Ditto ditto 1849–50	4	12	3			
				8	7	0
Advertisements, 1848	3	0	0			
Ditto 1849	22	10	6			
				25	10	6
Printing, 1848	6	6	0			
Ditto 1849—50	5	19	6			
				12	5	6
				£ 249	17	10

January 11th, 1850. Charles T. Beke.

6. Dr. Charles T. Beke to Prof. Berghaus.

Office, 6, St. Mildred's Court,
London, 21st January 1850.

My dear Sir,

I was duly favoured with your letter of the 24 Nov., and should sooner have thanked you for your obliging

attention to any inquiry respecting the Himyaritic alphabet, hat I not wished to give you some satisfactory answer on the subject of Dr. Bialloblotzky. As you justly observe, it was through my intervention alone that Dr. B. obtained the means of persecuting his journey; and when it failed it was for any cause rather than *the want of money*. But even had this been the case, the fault would not have been mine. All I engaged to do was to find for him £ 100 on his arrival to Alexandria; and had I contented myself with doing this, my obligation would have been fulfilled. Instead of which, I remitted him £ 30 in Alexandria, sent him £ 50 worth of necessaria and there (besides furnishing him with my own instruments worth £ 20 more) procured him a free passage to Aden, worth £ 30 more, I remitted him £ 70 in cash at Aden! Added to all which, when he wrote to me *from Germany* that he could not get on without money, I obtained £ 20 for him from personal friends of his, *who would not give it to him*, which sum I did not bring into account. Thus he had from me, or through me, in all the value of £ 220! Besides this, though I had not the money in hand, so anxious was I that his expedition should not fail for want of funds, that I actually rendered myself liable for £ 70 more, in case he should stand in need of it. Of course, when his expedition failed this latter sum was not advanced to him; and as my application to my friends was grounded solely on his projected journey inland *from Mombas*, I had no pretence for continuing to receive subscription. Dr. Bial-

loblotzky returned from Zanzibar to Aden and thence to Egypt, *by the way of Mount Sinai.* For all this journey he possessed the means, and consequently he would have possessed the means of continuing his journey from Zanzibar to Mombas and thence into the interior; so that he has no pretence for imputing the failure of his journey to the want of the necessary funds. That he was disappointed at finding me unwilling to assist him in undertaking *other* journeys, appears to be the real cause of his complaints against me. But the fact is that I had reason to be disappointed at the failure of the original journey projected by me, and felt really no interest in encouraging him to undertake any other. No one can blame me for this. I never directly refused to procure him assistance for his return home from Egypt provided he had not sufficient funds for the purpose. But I expected that at least he would render some account of his expedition, and I expected too that he would write to me *after his arrival in Egypt.* This he did not do. But on the contrary, he wrote numerous letters to various persons in England, couched in much the same terms as that to Professor Ehrenberg — perhaps even in *stronger* terms. Of all this I did not think it became me to take any notice; preferring to leave him to come to his senses. This he at length appears to have done; as within the last week or two I have received a letter from him in reply to the letters which I wrote to him in May *and which he received in July!* And now, as I have not the slightest desire to behave unkindly to him, I have procured him the

means of returning to Europe, which I sent out to him by the last mail. The circular which I have addressed to the subscribers to his expedition explanes the whole matter and brings it to a close. Of this circular, I send you a few copies, which I beg you will be so good as to distribute in the proper quarters, giving one to Professor Ehrenberg and communicating to him the contents of this letter if you think it right to do so.

Though Dr. Bialloblotzky's expedition has thus unfortunately failed, you will have seen that Mr. Rebmann, *by pursuing the identical track which I had marked out for the former,* seems likely to realize all that I could have desired. You will doubtless have read my letters in the *Athenaeum* of the 3d Nov. and 1st Dec. last, which place the fact of the existence of *perpetual snow* on Kilimandjaro beyond the possibility of doubt. You are quite right in supposing there must be an elevated mountain chain. But if a proper idea is formed of the physical character of the mountain system of Eastern Africa, it will be seen that such a chain must necessarily exist. On this subject I beg to refer you to the latter portion of my „Essay on the Nile and its tributaries", which you translated. I see that Kiepert in his new general map of Africa has adopted my views. The delineation of the mountain system is no doubt substantially correct. He is however in error with respect to the position of the country of Monomoezi (Uniamesi) and the lake in it. These are to be placed *due west* of Mombas and Kilimandjaro; and the lake itself mut be *separated* from Nyassi, into which Mr.

Digitized by Google

Cooley has erroneously thrown it. Indeed this latter geographer appears to be exceedingly in error with respect to the hydrography of this part of the Continent of Africa. His hypothesis, which is one of many years standing, is that *Nyassi* is „the great lake of *Southern* Africa“ and that it extends into the country of Monomoezi — that in fact there is but *one* lake. Now Dr. Krapf and Mr. Rebmann distinctly assert that the lake of Monomoezi is *not* identical with Nyassi; and in the *Athenaeum* of last Saturday (Jany 19th) you will see an account of the discovery of the true „great lake of *Southern* Africa“ in 19° or 20° S. lat. — which therefore is *not* Nyassi. So that in fact there are *three* lakes, instead of one, as Mr. Cooley contends! And then the *old* maps are nearer the truth than his attempted rectification of them! This only shews the danger of *speculative* geography. Perhaps you will reply that I also have speculated. On the contrary I contend that my hypothesis with respect to the position of the Sources of the Nile in the Mountains of the moon ought securely to be styled a „speculation“. It is little more than the expression of my belief in the almost literal accuracy of the statement of C. Ptolemy, whom I ascribe to have possessed means of knowing the truth equal to those possessed by Us at the present day. My maxim is to *believe* implicitly the statements of all *credible* witnesses; and my opinion is that if this rule were more generally adopted we should have much less „speculation“. Thus it was with the *snow* on Kilimandjaro. Mr. Rebmann, a person of veracity,

asserted that he had seen it. Why should his assertion not be believed? Why should not the „Mountains of the Moon" have their Kilimandjaro, as the Andes have their Chimborazo?

I have seen, with pleasure, my Paper on the Languages of Abessinia etc. in your Physical atlas; but I have not yet received the separate Copies which you were so good as to promise to let me have. I hope soon to receive them.

At present I am too busily occupied with *political* affairs to be able to devote much time to science. And what time I can manage to spare is unfortunately taken up with discussions which have more a *personal* than a scientific character — I mean with respect to M. d'Abbadie, who will not leave me alone till he is thoroughly exposed. I expect soon to be able to send you some copies of a communication I am about making to the Geographical Society of Paris, in answer to a past attack of his on me. He is determined to keep up the *personal* quarrel as long as possible, in the hope of warding off any threatened exposure of his fabricated journey to Kaffa. But *this* will surely come! Meanwhile he is only involving himself in further difficulties and contradictions in his attempt to gloss over his original statements. He had made the latitude of Sakka in Enarea to be 8° 12′ 30″ N. „the star observed not having been corrected for *aberration and nutation*"!! I now find that he has *moved* it to 8° 11′. So that it results that the „aberration and nutation" in Enarea amount to 2′ 30″ — or else his pretentions to

be a most minute and accurate observer are groundless. It is difficult for him to free himself from this dilemma. But this is only *one* of *numerous* arguments I have against the reality of his journey; and the more he flounders to get out of the *mess* he is in, the deeper he plonges himself into it. I am in no great hurry to bring forward my proofs, since every day he furnishes me with additional ones.

You ask me for my itineraries in the Holy Land. It is not I, but my brother, who was there with Mr. Moore. He gave all his materials to his companion, who intended to publish them, but has not done so. I believe you are aware that they were the *first* who sounded the Dead Sea, and launched a boat on its waters. You will find some brief references to them in the Journal of the Geographical Society, in some letters from me in the *Allgemeine Zeitung* and in *Schuberts* Travels.

Believe me to be,

My dear Sir,

Professor Dr. H. Berghaus. Yours very faithfully

Charles Beke.

7. Letter from the Rev. Dr. Bialloblotzky to Professor Berghaus at Potsdam, Professor Zeune at Berlin, and Alexander K. Johnston Esq. Edinburgh.

Beyrout July 17, 1850.

Gentlemen

I have attempted to penetrate into Eastern Africa south of the Equator, where it is probable, that the

Montes Lunae and the great lakes exist, which according to ancient reports are to be found in connection with the *Nili capita*; where the natives seem to be less sanguinary and treacherous, than those which have murdered many African traveller, where also the heat is moderated by the high elevation of plateaus near to summits in the line of perpetual snow. The waterparting of Africa is not where our maps have often placed it. It is not near the centre but near the eastern coast. The physical conformation of Africa is similar to that of South America in as much as the waterparting is not in the middle, but runs along one of the shores of these great continents; viz in America near to the western and in Africa near to the eastern shores.

My journey to Eastern Africa, although unexpectedly interrupted, has confirmed my conviction of the general correctness of this theory the verification of which was my object. I have collected some information, but I have been stopped in my journey by those who felt displeased that *ego homuncio* should with insignificant means engage in undertakings in which splendid expeditions had failed; that I with my ignorance and inexperience of Africa should win laurels of geographical renown, to which their friend had better claims after having been 10 or 12 years in and about Africa. Probably I might have overcome ultimately the prejudices and the *force majeure* exerted against me if the gentleman in England who promised to provide me with funds and introductions had kept his

word. He did not provide for me any letter from the British Foreign Office which would have commanded attention from consular officers, and the pecuniary remittances which he had promised should be ample did in various sums not exceed in 1848 the aggregate of one hundred pounds, which I received in various instalments during my journey from Europe to Zanzibar in Alexandria and Aden.

Since then I have received nothing to advance my progress into Africa. However having not many artificial wants and meeting in most expensive places like Aden and Zanzibar with Anglo Indian hospitality practised by clergymen and officers I had the intention to begin my preparations for farther progress on the African coast, and from the respectability of the names patronizing my undertaking. I felt certain, that remittances fully sufficient for my wants would arrive. I never deemed the success of an undertaking like my own commensurate with the sums devoted thereto. I never attempted to tribe chieftains by large presents. I felt that under God my safety must more depend upon a personal interest which I might perhaps create among savages, than upon largesses at my disposal. However my willingness to attempt the execution of a gigantic plan with means disproportionately small gave me in the estimation of officers, accustomed to large sums, the appearance of an enthousiast duped by some European sharpers.

In the absence such recommendations which the foreign Office readily grants to enterprising travellers

there arose from the smallness of my English remittances the opinion that my correspondent must be „a man of straw". My assertion that men of rank, eminence, and influence had already commenced to patronise my undertaking seemed to be incredible, and I had then not even the printed list of subscribers to show with the name of prince Albert at their head. Gentlemen on the coast of Africa seemed to fear also the alternative of either letting me perish before their eyes or making up the deficiency of my remittances from Europe. This fear, combined with other considerations induced them to concert, that I should be stopped.

I reported these circumstances to that Gentleman, who by his promises had chiefly induced me to start for Africa. I requested him to furnish me documents fit to overcome the unexpected opposition on the African coast, but I found him *„toujours prêt à servir tout ce qui réussira"* and therefore ready to drop at first obstacle in Africa, and thus to court favor with a considerable party at home and abroad who seemed to be jealous of my priority in African discovery, I received neither documents nor money. During the whole year 1849 I received no money from England. But I understand that now in 1850 I shall have a small sum for returning to Europe. In reply to my question, whether the gentlemen who promoted my journey would also interest themselves for me now, that after an absence of years I might reoccupy a *locus standi* in Europe, my correspondent observes that I must write from the interesting materials collected a very interesting vo-

lume productive of pay from a publisher. — I think that all this exceeds the treatment of which the Forsters may have had reason to complain ..... —

I have not seen yet the Physical Atlas which now represents the progress of geographical science during the last decennia. I will embrace the first opportunity of studying this great work closely. Will you kindly ask the promoters of geographical science whether they would patronise me in the attempt of verifying and developing further the statements of the Physical Atlas. In this case I will endeavour chiefly to investigate the questions to which my attention may be called.

I find the branches of the Barada are generally represented on maps as reuniting with the principal stream before it reaches the Bar el Merdj. But these branches are consumed in irrigation. I find other rivers which form separate lakes near the Bahr el Merdj misrepresented as joining that large swamp. I find its neighbourhood similar to the most fertile grassy prairies. There are many populous villages even now and many ruins of ecclesiastical buildings and of some pagan temples, where maps usually represent only an empty wilderness or desert. — I find that even the newest plan of Jerusalem, published by Williams, although in the whole excellent, is erroneous in those very points in which it chiefly differs from Catherwood, Schulze and others; in points to which Williams draws particular attention and which he deems, by the authority of the Royal engineers, to be established beyond all doubt.

I find in a book printed in the present year at

Paris, that the writer experienced about Easter 1848 at Jerusalem a heat of 63° centigrade and I think that Dove has registered some heat nearly as standing on the authority of Rochet d'Hericourt experienced on the lowlands between the Red Sea and Abessynia. I find that most recent travellers deny again that the snowline of the Himalaya descends lower on the southern than on the northern side. — With such facts before me I cannot doubt that even the science so nobly represented by the Physical Atlas is capable to be promoted in as much as it is based necessarily upon the accumulative testimony of fallible and sometimes very inaccurate observers. I am convinced that inaccuracics to be corrected must be of more frequent occurrence in the interior of Asia, between the Caspian Sea and India, than in countries so frequently visited as the peninsula of Sinai, Arabia Petraea and Syria or Aden. But even in these countries people, yet respectable travellers, have made mistakes in reporting thc nature of Rocks. The dcpression of the Dead Sca and that of the lake of Tiberias and the elevation of Carmel and of other mountains has been stated up to a late period in the most contradictory manner. The statements of latitude and longitude of most places on the maps of Syria are bascd on thc pace of horses and mules in a country where the whole road consist of combinations of horizontales with perpendicular curves.

I have becn told that Humboldt in the aspects of nature has mentioned my African expedition in a favorable manner. I have not been able to procure this

volume, but I should like to see the opinion of such a man and to come to the same if he has spoken favorably.... If this is really the case, I might hope from him also for some sympathy with the treatment which I have experienced. I have written to him from Damascus. I have neglected then to mention, that during the uncertainty of my movements I would request that answers to my letters might be recommended to the care of either the Prussian or the English consulate at Beyrout. I think that the Prussian consul general would comply with my wish to forward my letters, in case I should have started for some more distant regions. I would humbly request Professor Zeune and Professor Berghaus to consider the contents of this letter and afterwards to transmit the same to A. K. Johnston Esq. at Edinburgh. As my journey has been before the public I cannot wish that any misstatements should remain in circulation by which some persons now wish to palliate or exculpate their mistakes committed against my expedition. Therefore I have no objection to see some portion or whole of this letter printed, in case it could seem to rectify errors in circulation concerning the termination of my African expedition and my subsequent movements in Asia.

An answer would oblige,

Gentlemen,

your obedient humble servant,

Friedrich Bialloblotzky.

8. Humboldt's Begleitſchreiben

bei Rückſendung des vorſtehenden Briefes, den ich ihm zur Kenntnißnahme mitgetheilt hatte, lautete ſo:

40.

(Erhalten 6. November 1850.)

Ich habe einen ebenſo unnützen und unintereſſanten Brief von Herrn Bialloblotzky aus Damascus gehabt, voller Invectiven gegen Beke und die Royal Geographical Society. Ich habe ihm nicht geantwortet und natürlich ſein Geſchmiere nicht drucken laſſen, was er verlangte. Er iſt ein Menſch ohne alle Spur von jenen Vorkenntniſſen, die allein zu einer Reiſe geſchickt machen können. Wie alle Unwiſſende zweifelt er an Allem, was Andere gethan, an der Depreſſion des Todten Meeres!! der Höhe von Jeruſalem und des Sinai, dem Schnee des Himalaya, der Benennung der Gebirgsarten, u. ſ. w., u. ſ. w.!!

Da es auch ewigen Schnee unter den Tropen an der Weſtküſte von Afrika giebt, ſo möchte die Aehnlichkeit mit Südamerika wohl nicht ſo ſicher ſein.

Freundſchaftlichſt Ihr

Dienſtag Nacht. Al. Humboldt.

Während meines langen Verkehrs mit Humboldt, der die Dauer eines ganzen, noch dazu ſehr verlängerten Menſchenalters, von 1815—1859, umſpannt hat, habe ich den Mann, der ſonſt das Wohlwollen ſelbſt war, weder in der mündlichen Unterhaltung noch im Briefwechſel ſo entrüſtet gefunden, als im vorliegenden Falle, den ich als einen durchaus außerordentlichen bezeichnen muß. Freilich liebte es Humboldt, einen gewiſſen beißenden Spott über Unwiſſenheit in reichlichem Maaße auszugießen, wenn ſie mit anmaßlichem Vordrängen zur Schau geſtellt wurde; allein dieſer Spott traf zunächſt unmittelbar die Sache, und dann erſt mittelbar die Perſon und war ſtets durch jene Gutmüthigkeit gemildert, die einen hervorragenden Grundzug ſeines Weſens bildete. Durch Bitterkeit, oder gar Hohn, war ſein Urtheil über den Mitmenſchen nie verunſtaltet!

41.

(Erhalten 27. November 1850.)

Ich habe Gelegenheit Freitag den Croquis einer Carte von Ober-Californien und dem Utah-Salzſee, der mir zur Correctur geſchickt worden iſt, nach Paris zurückzuſenden, und muß Sie daher, theuerſter Profeſſor, bitten, mir morgen nur auf Einen Tag die

Carte von Preuß mit Frémont's Memoir on Upper California,

die ich Ihnen vor vier Wochen geliehen, zur Anſicht zu geben. Sie ſollen ſie zurück haben, wenn Sie ſie anders benutzen wollen (bis zu Neujahr).

Freundſchaftlichſt

Ihr

Dienſtag Nacht. Al. Humboldt.

42.

(Erhalten 1. April 1851.)

Sie ſehen, mein theurer Freund, aus einem Briefe von Sir William Hooker, daß endlich Antwort wegen Ihres geographiſchen Treatise für die indiſchen Schulen und der damit zuſammenhängenden Geldſache zu erwarten iſt, daß er aber dringend um eine Quittung für das Empfangene bittet. Wie haben Sie ſo poetiſch dies verſäumt? Behalten Sie ja den Brief!

Mit alter Anhanglichkeit

Ihr

Dienſtags. A. Humboldt.

Letter from Sir William Hooker to Baron Humboldt.

Royal Gardens, Kew, Febr. 20, 1851.

My dear Baron, — Chevalier Bunsen will kindly forward to you ½ a dozen copies of my Son's letter to you, which you have so kindly permitted me to publish.

By letters I have received to day I find that Dr. Hooker has completed his botanical researches in the Khosya hills, which he found eminently rich in plants. „22 species of Oak all from below 5000 feet; some from that of 60°; on the plains an Camellia, Willow, Horse-Chestnut, and sweet Chestnut and Pinus, — all such as I used to consider typus of a temperate climate are here found an Indian blazing seen at from 1000 to 2000 feet. Palms and tree-ferns at elevations of from 6—7000 feet". — The latter, or second portion, of the Sikkim collections in 9 large Cases, arrived safely last week. All the Khosya collections, loading a great Oak, express, were sent from Pundua, and Falconer received them at Calcutta and shipped them for England.

Drs. Hooker and Thomson had reached Chittagong when they found again a new vegetation; Dipterocensus and Proteaceae, such as Stelicia and Rhopala. By this time I think they will have returned to Calcutta and probably be on their way home.

I did not fail to write to my son about Berghaus and the work on physical Geography. I fear that Hodgson's illness may have occasioned some delay.

But this will soon be explained, for Dr. Hooker will have seen Mr. Bethune at Calcutta, who, I believe had taken charge of the continuation. I wish Prof. Berghaus would kindly send to me 2 lines to say he received the first payment from me: for I have nothing to send to India to shewn that I transmitted the money.

It was very kind of you to write to me about Bonpland and the Victoria. I had scarcely received your letter when I received a communication from Bonpland himself on the subject.

Believe me, my dear Baron Humboldt, with the highest respect and esteem your faithful friend and servant

W. J. Hooker.

Anderthalb Jahre waren verfloſſen, ſeitdem wir über die Angelegenheit des „geographiſchen Traktats für die indiſchen Schulen" weder von Sir William Hooker, noch aus Indien von ſeinem Sohne und von Mr. Hodgſon ſelbſt Nachricht empfangen hatten. Humboldt erkundigte ſich oft nach dem Stande meiner Arbeit und forderte mich auf, nicht zu ermüden: „Wir haben es ja mit ehrlichen Leüten zu thun!" pflegte er wiederholt zu aüßern. Um die Mitte des Winters 1850—1851 wurde ich mit der erſten Abtheilung des Mſc., die phyſikaliſche Erdbeſchreibung enthaltend (ſ. III, 55—60), fertig. Ich übergab das Mſc. an Humboldt zur Durchſicht. Als er es mir bei einem Beſuche zurückgab, war er ſo freündlich zu aüßern, daß er mit meiner Arbeit vollkommen einverſtanden ſei, daß er auch nicht eine einzige Bemerkung über Einſchaltung oder Verbeſſerung zu machen Gelegenheit gehabt habe, und den Ausdruck im franzöſiſchen Stil ſcharf und präcis, auch an geeigneten Stellen ſogar elegant finde. Auf meine Frage, ob er es für rathſam erachte, nunmehr auch den zweiten oder geographiſch-ſtatiſtiſchen Theil des Buchs, die Länderbeſchreibung (ſ. III, 61) vorzunehmen, antwortete er:

Nein, lieber Freund, thun Sie das nicht; ich will erſt an Sir William Hooker, nach Kew, ſchreiben, der iſt uns der nächſte, und ihn fragen, ob aus Indien noch keine weiteren

Beſtimmungen eingegangen ſeien, namentlich was den Punkt des Honorars betrifft, wozu die Mittel zweifelhaft geworden zu ſein ſcheinen! Würden Sie fortarbeiten, ſo wäre es am Ende möglich, daß Sie umſonſt gearbeitet hätten Ueberdem, haben wir erſt beſtimmte Nachricht, die Sie ermuthigt, den Schlußtheil des Buches zu ſchreiben, ſo iſt ja deſſen Inhalt ſo angethan, daß Sie ihn aus dem Aermel ſchütteln können! Alſo rathe ich, die Arbeit zu ſiſtiren, auch die Zeichnung der Karten; ich werde bald an Hooker, den Vater, ſchreiben.

Dieſe Unterredung fand in der Mitte des Monats Januar 1851 Statt. Was die Karten betrifft, ſo war der Zeichner der drei erſten Blätter, mein Neffe Hermann Berghaus, im October 1850 einem ehrenvollen Rufe von Perthes nach Gotha gefolgt. Er hatte ſeit einem Jahre nicht an der Fortſetzung dieſer Karten gearbeitet, weil er dringendere Geſchäfte zu erledigen hatte. Nach ſeinem Abgange wurden aber die Karten zum indiſchen Buche wieder vorgenommen, indem ich den letzten der mir — treu gebliebenen Zöglinge der geographiſchen Kunſtſchule, meinen lieben Theodor Schilling (jetzt, 1863, Regiſtrator im Kriegs-Miniſterio zu Berlin), mit der Fortſetzung beauftragte. Daß nun auch dieſe Arbeit, nach Humboldt's Rath, eingeſtellt wurde, verſteht ſich von ſelbſt.

Humboldt hatte an Sir William Hooker geſchrieben, und dieſer unterm 20 Februar 1851 geantwortet. Seltſamer Weiſe ſchickte mir Humboldt den Brief erſt acht Wochen nach deſſen Empfang. Als ich ihn bekam, war ich eben mit Vorbereitungen zu einer Reiſe nach Weſtfalen beſchäftigt, die ich am folgenden Tage, den 20 April 1851 antreten mußte. Ich hatte daher nicht Zeit, Humboldt's Billet in Bezug auf das „poetiſche Verſaümniß" zu beantworten, und ihn zu erinnern, daß meine Anzeige von dem Empfange der £ 75 am 4 Novbr. 1849 an Sir William Hooker abgeſandt worden ſei (ſ. III, 99). Die Reiſe nach Weſtfalen zu meinen Geſchwiſtern unternahm ich aus Geſundheitsrückſichten. Ich litt ſeit dem Sommer 1850 an einem hartnäckigen Wechſelfieber, das vor keinem Mittel der Pharmacopoea weichen wollte. Luftveränderung! Befreiung von allen gewohnten Geſchäften! Das ſind, ſagte mein Arzt, noch Mittel, die wir anwenden können, den Feind zu bannen. Bleiben Sie ſo lange fort, bis er nicht mehr bei Ihnen anklopft.

Ich reiſ'te! Ich befolgte den Rath meines Arztes: ich blieb lange fort. Die Fieberanfälle wurden immer ſeltener und ſchwächer, und Anfangs Juni hatte ich ſeit vierzehn Tagen keinen Anfall gehabt. Ich kehrte alſo nach Potsdam zurück. Kaum aber war ich in den Kreis meiner Penaten wieder eingetreten, als die Krankheit unter heftigeren Symptomen, als je zuvor, wieder auftrat. Das Fieber nahm einen gefährlicheren Charakter an; aus einem intermittirenden war ein ſtändiges geworden; Wechſel von Hitze und Kälte machte mich zu Allem unfähig. In dieſem Zuſtande körperlichen Leidens, der auf Geiſt und Gemüth drückend wirkte, empfing ich folgenden Brief von Humboldt:

43.

(Erhalten 12. Juni 1851.)

Ich ſehe mit Verwunderung und vielem Schrecken, theurer Profeſſor, daß Sie die Quittung für das von Sir William Hooker bereits empfangene Geld nicht nach Kew geſandt haben. Haben Sie geſchrieben, ſo iſt Ihr Brief verloren gegangen. Ich bitte Sie daher, — mir ſelbſt das Duplicat der Quittung (Duplicat, wenn Sie ſchon einmal eine Quittung geſchrieben haben) mit einem erläuternden Briefe an Sir William zu ſchicken, und baldigſt. Ich werde dieſe Quittung und dieſen Brief dann durch den Miniſter Bunſen an Sir William Hooker ſelbſt beſorgen. Da mein Name in dieſer kleinen Unterhandlung genannt worden iſt, ſo iſt es meine Pflicht, Hrn. William Hooker zu ſeinem Gelde nach ſo langer Zeit zu verhelfen. Es ſcheint mir natürlich, daß man über die Fortſetzung Ihrer ſehr wünſchenswerthen Arbeit nicht eher beſtimmt antworten wird, bis eine ſo nothwendige Förmlichkeit von Ihnen erfüllt iſt.

Ich muß bitten, daß Sie die Quittung nicht in Ihren verſiegelten Brief an Sir William Hooker legen, ſondern mir offen und beſonders ſchicken, damit der Miniſter Bunſen

die gehörige Sorgfalt mit der Ueberſendung nehme. Er wird begreifen, wie ehrenvoll für unſer Vaterland ein ſolcher Auftrag aus Indien iſt.

Mit der freundſchaftlichſten Anhänglichkeit

Ihr

Donnerſtag 12 Juni 1851. Al. Humboldt.

Reizbar durch meinen Krankheitszuſtand fühlte ich mich, ich kann es nicht leügnen, verletzt durch den Inhalt dieſes Briefes und erſt nach ſechs Tagen war mir der Kopf freier, um geordnet denken zu können. Mein Unmuth hatte ſich unterdeß auch verloren. Ich ſchrieb am 18 Juni an Humboldt, wie ich beim Einkaſſiren des Wechſels, den mir Sir William Hooker vor zwei Jahren geſchickt, dem Berliner Bankhauſe eine doppelte Quittung hätte geben müſſen, und ich überdem eine dritte an Sir William geſchickt hätte (ſ. III, 99, 180); daß dieſe nicht in ſeine Hände gekommen, wäre nicht meine Schuld. Ich wäre mir bewußt, kein „poetiſches Verſaümniß" begangen, ſondern den regelrechten Weg in dieſer „ſehr proſaiſchen" Angelegenheit ganz geſchäftsmäßig beſchritten zu haben. Seinem Verlangen gemäß überſchickte ich noch einen vierten Empfangsſchein für Sir William, bäte ihn aber, mich von einem Schreiben an denſelben zu dispenſiren — meines Geſundheitszuſtandes halber!

44.

(Erhalten 19. Juni 1851.)

Mitten in dieſer bewegten Zeit (eine Bewegung, welche die Anweſenheit des Fürſten von Warſchau noch vermehrt) danke ich Ihnen, theurer Profeſſor, für die zum 4ten Male gegebene Quittung und Ihre freundlichen Zeilen. Auch beklage ich innigſt Ihr langes Fieberleiden!

Da Sie ſelbſt nicht einen eigenen Brief an Sir William Hooker ſchreiben wollen und ich aus Ihrem Briefe überſetzen muß, ſo muß ich Sie bitten, mir morgen noch

einige Zusätze zu schicken. Was mich Ihren Freund befriedigt, kann einen, der Ihnen ganz fremd steht, nicht befriedigen, in einem Lande, wo alle Gelehrte zugleich auch — Geschäftsleute sind! Wie soll Sir William glauben, daß bei der Berühmtheit seines Namens und Amtes im Königl. Garten zu Kew, Briefe unter seiner Adresse von Ihnen auf die Post gegeben nicht in seine Hände kommen, da er eben so die meinigen 3—4 Mal im Jahre erhält.

Es liegt mir zu sehr an der Vollendung Ihrer Indischen Geographie und an dem Vertrauen zu geschäftlicher Ordnung, als daß ich Sie nicht bitten sollte mir bis Morgen (ich halte den Brief an Minister Bunsen noch auf) einige Worte mehr zu schreiben. Nennen Sie doch, da Sie eine Anweisung auf 75 Pfd. St. erhielten, den Bankier, der Ihnen zahlte und dem Sie die erste Quittung in duplo im Jahr 1849 gaben; lassen Sie mich doch schreiben, daß Sie den Brief nach Kew einem vielleicht sorglosen Freunde anvertraut, u. s. w.

Sie sehen, daß ich für die Eindrücke in einem Lande, wo Sie sich verdienter Weise einen schönen Namen erworben haben, für Sie mehr und ernster besorgt bin, als Sie selbst.

Freundschaftlichst

Ihr

Potsdam d. 19 Juni 1851. Al. Humboldt.

Ich gehe so eben wegen einer Wahl in der Akademie nach Berlin, komme aber die Nacht wieder.

Ich soll doch schreiben, daß Sie zur Fortsetzung bereit sind, wenn sie unter denselben Bedingungen gefordert wird?

Trotz des heftigen Fiebers, das mich an diesem Tage (19 Juni) heftiger schüttelte, als je, beantwortete ich diesen liebevollen Brief doch

ſogleich, indem ich alle Specialitäten anführte, die auf den ärgerlichen Fall des Verlorengegangenſeins meines Briefes nach Kew vom 4 Nov. 1849 Bezug hatten. Oswald in Hamburg hatte ich um die Beförderung deſſelben gebeten (III, 99).

45.

(Erhalten 6. September 1851.)

Ich freue mich, theurer Profeſſor, Ihnen ſagen zu können, daß Dr. Joſeph Hooker (der ſich eben mit der Tochter eines Profeſſors in Cambridge verheirathet hat und im Begriff ſteht von Edinburgh, wohin er die Hochzeitsreiſe unternommen zu haben ſcheint, nach Kew zurückzukehren) ſehr — ſehr die Fortſetzung Ihrer Geographie für Indoſtan wünſcht. Er ſchreibt mir, 25 Auguſt, aus Edinburgh auf das freundlichſte und ehrenvollſte über Sie:

> The receipt of Prof. Berghaus is most acceptable. I am quite sure that those formerly sent must be safe somewhere perhaps in the hands of my Father's Bankers or elsewhere; but he has never received them and regrets equally with myself the trouble you and Prof. Berghaus have been put to. I write to that gentleman by this opportunity. The letter authorises him to proceed with the work so admirably begun and to forward the remainder to Sir William Hooker who will pay the rest (£ 75) on their receipt, to any House Mr. Berghaus may direct. Mr. Hodgson remains in Dorgiling in very bad health.

Ich bitte Sie nun recht bald an Sir William Hooker (Royal Gardens at Kew) zu ſchreiben, daß auf Antrag ſeines Sohnes (25 Auguſt 1851), den Sie eben durch mich

erhalten, Sie die Arbeit fortsetzen werden. Die letzten 75 £ St. würden Sie fordern, wenn Sie das Ende des Msc. einsenden könnten, oder auch vorher eine Theilzahlung. Sagen Sie etwas Lob für den Sohn, über das, was er geleistet hat.

Die mittlere Höhe von dem östlichen Theile von Thibet, den Joseph Hooker gesehen, hält er etwas höher als 1600 Toisen. (Ich habe, wie auf meiner Carte de l'Asie centrale steht, ja 1800 Toisen = 11,500 feet angegeben.)

Level of Yarou, sagt Hooker, is 13,500 feet (gewiß ein Schreibfehler für 15,500 feet, Mittel von 15,000 and 16,000 feet); level of the Indus near Ladak 10,500 feet = 1641t. I suspect the whole on average 15000—16000 feet oder zwischen 2345 und 2500 t.

Wenn die Gegend um Ladak im westlichen Thibet nur 1650 t und der östliche, wo die heiligen Seen liegen, 15,500 feet = 2420 t, so werden beide Thibet, das östliche + westliche, von dem ich rede, auch nicht viel mehr mittlere Höhe als 1800 t haben.

Das eigentliche Mittel der Zahlen von Hooker ist

Oestlicher Theil, Yaron 15,500 feet
Westlicher Theil, Ladak 10,500 —
Mittel 13,000 = 2035 t.

also nur 200 t über 1800 t, $^1/_{10}$ mehr. Wer würde aber wagen, bis auf $^1/_{10}$ die mittlere Höhe der Schweiz auszusprechen?

Corrigiren Sie meine Reductionen!

Freundschaftlichst Ihr

Berlin 6 Sept. Al. Humboldt.

Schreiben Sie bald nach Kew, damit das Geſchäft, das Ihnen Ehre bringt, fortgeht.

Sie können dies benutzen, aber ich beſitze einen ſehr intereſſanten Brief, ſehr neu aus Chili über Erdbeben und Meteorologie (Regen) von Lieut. Gillies, dem Aſtronomen, den ich ſoll bald drucken laſſen. Ich kann ihn Ihnen nur geben, wenn Sie im Stande ſind zu verſprechen, wann ohngefehr er heraus kommen kann?

Letter from Dr. Joseph D. Hooker to Prof. Berghaus.

(Erhalten 6. September 1851.)

Care of Baron Humboldt:

My dear Sir, — I am surprized and vexed to find, from a letter of Baron Humboldt, that the receipts for the £ 75 St. sent by you through the bankers have never been received by Sir William Hooker, and much regret your having been put to the trouble of sending another, which (dated 18 June 1851) has been duly received by me.

Mr. Hodgson desires that the remaining Maps be proceeded with as soon as you conveniently can and that they be forwarded as before to Sir W. J. Hooker (Kew) who will, on the receipt of them, at once pay the remaining £ 75 as you may direct.

Believe me &c. &c.

Aug. 25/51. Jos. D. Hooker.

Hinderniſſe, die nicht aus dem Wege zu raümen waren, verzögerten mein Schreiben an Sir William Hooker bis zum 21 September. Vor dem Abgange legte ich es im Concept Humboldt, der eben in Potsdam war, zur Genehmigung vor. Nicht alleiu, daß er mit dem Inhalte deſſelben vollkommen einverſtanden war, er hatte auch die Güte, einige Verbeſſerungen im Ausdruck anzugeben.

Ich laſſe dieſes Schreiben ſo wie die ganze daraus entſprungene Correſpondenz im Zuſammenhange folgen, um den Ausgang eines Unternehmens darzuliegen, welches auf dem Standpunkte ſeiner Beſtimmung einen ſo edlen und hohen Zweck im Auge hatte und andrer Seits von allen dabei betheiligten Perſonen, inſonderheit von Humboldt und von mir, auch von meinem Neffen Hermann Berghaus, als Verfaſſer der Karten, mit Hingebung und Liebe für die Sache in Angriff genommen wurde.

To Sir William J. Hooker, Royal Gardens, Kew, London.

Potsdam, ce 21 Sept. 1851.

Monsieur, — Par la lettre obligeante, dont Mr. votre fils, le celèbre voyageur de l'Océan Antarctique et de l'Himálaya, a bien voulu m'honorer sous date du 25 Août dernier, j'ai eu le plaisir, de recevoir l'approbation du „Traité de géographie, destiné à l'instruction des écoles de l'Indoustan". L'éloge flatteur, exprimé par ce savant distingué et par Mr. Hodgson dans la lettre de Mr. Jos. D. Hooker à Mr. le Baron Alex. de Humboldt, prouve, que je n'ai pas manqué de trouver la voie directe pour la propagation des élémens des sciences géographiques parmi la jeunesse d'un peuple, dont l'imagination, en vertu des idées réligieuses, est toute une autre, que celle des peuples chrétiens. J'ai travaillé dans le même sens à la seconde partie du „Traité de la géographie physique", et je confectionnerai la partie purement géographique et statistique sans delai, pour remettre le manuscrit complet à votre disposition le plûtôt possible. En attendant j'ose vous prier, de vouloir bien me faire un payement de £ 25 par lettre de change de Mr. Baring, étant dans la situation de solder encore avant le 1er Octobre

une collection de livres etc., dont j'avais besoin pour la composition de l'ouvrage. C'est pourquoi que je me flatte de l'accomplissement bienveillant de ma prière, dont Mr. le Baron de Humboldt a pris connaissance. Ce patron aussi célèbre qu'aimable m'a chargé ce matin de vous faire ses compliments respectueux et de vous prier, de vouloir bien avertir Mr. Joseph Dalton Hooker, qu'il repondra sous peu à sa dernière lettre.

Veuillez agréer l'assurance de la haute considération, avec laquelle j'ai l'honneur d'être,

Monsieur,

vôtre très-humble serviteur

H. Berghaus.

Letter from Sir William J. Hooker to Prof. Berghaus.

Royal Gardens, Kew, Sept. 24, 1851.

Dear Sir, — I have referred your letter which I had the honor to receive yesterday to my son Dr. Hooker, who is in possession of Mr. Hodgson's Views respecting the Geographical Treatise and is charged with the execution of all that gentleman's wishes.

I have the honor to be, dear Sir, your faithful and obedt. servant

W. J. Hooker.

Letter from Dr. Joseph D. Hooker to Prof. Berghaus.

Kew near London, Sept. 27, 1851.

My dear Sir, — In reference to your letter directed to my father, Sir William Hooker, and requesting an advance of £ 25 for the purpose of proceeding with

the maps for the Hindoo School, I regret to say that I have no power to make any advance of this kind, being only an agent myself for the expenditure of money not my own. Very etc. etc.

Jos. D. Hooker.

To Dr. Joseph Dalton Hooker, Royal Gardens, Kew.

Potsdam, 12 Octobre 1851.

Monsieur, — En vertu de vôtre lettre du 27 Septembre, que j'ai reçue le 6 du mois courant, j'ai l'honneur de vous présenter — les feuilles 21 à 39 (pages 42—79) du Manuscrit pour le Traité de géographie à l'usage des écoles Hindous, avec la prière renouvellée, de m'accorder le payement sollicité de £ 25 Sterl., qui n'a pas le caractère d'une avance, mais celui d'une solution d'à compte. Le reste du texte et les autres cartes vous seront remises vers le 1er décembre prochain.

Agréez l'assurance etc. etc.

Berghaus.

An Oswald (königl. Preuß. General-Consul) in Hamburg zur gefälligen Beförderung auf die englische Post geschickt den 13 October 1851.

B—s.

Letter from Dr. Joseph D. Hooker to Prof. Berghaus.

Royal Gardens, Kew, Oct. 28, 1851

Dear sir — I have received the fragment of the Msc. you forwarded and have again to assure you that I have no power to remit you any portion of the £ 75, untill I am in possession of the complete Msc. and maps. At the same time I must remind you, that your

system of sending me these letters and Mscs. by Post, putting me to an unusual and heavy charge for Postage, is quite unusual in such correspondence and perfectly needless. I have now paid 12 s. for postage *from you* alone, besides paying my answers to you.

I am, Sir, your obedient Servant

Jos. D. Hooker.

Humboldt, den ich durch perſönliche Mittheilung mit dieſer Correſpondenz im Laufenden erhielt, gab ſein Mißfallen zu erkennen, daß mein vollſtändig motivirter und von ihm genehmigter Antrag wegen Gewährung einer Theilzahlung des ſtipulirten Honorars keine Berückſichtigung finde, und nannte den in dem letzten Schreiben enthaltenen Vorwurf wegen des Poſtgeldes voll Entrüſtung eine verwerfliche Kleinigkeitskrämerei, die er dem Dr. Joſeph Dalton Hooker nicht zugetraut habe.

Überall iſt es Sitte, ſagte er u. a., daß, wenn das Gegentheil nicht ausdrücklich verabredet iſt, das Porto, welches der ſchriftliche Verkehr zwiſchen Autor und Verleger verurſacht, von dem letztern getragen wird. Und in unſerm Falle vertritt Dr. Hooker, als Agent von Hodgſon, die Stelle des Verlegers; ich würde es daher in der Ordnung gefunden haben, wenn Sie das Mſcr. ganz unfrankirt nach Kew geſchickt hätten, ſo aber haben Sie das Porto bis Hamburg getragen, und damit, wenn ich eben ſo genau rechnen will, wie Hr. Hooker, ein Geldopfer gebracht, welches bei der Geringfügigkeit des Honorars für Ihre ſchöne, ſo mühevolle Arbeit in Betracht zu ziehen iſt. Ich erinnere mich nicht, daß in unſerer urſprünglichen Correſpondenz mit beiden Hookers, Vater und Sohn, und mit Hodgſon, von einem Frankiren der Briefe und Sendungen, als einer Laſt, die Sie als Autor übernommen, die Rede geweſen iſt. Ich

ſchicke alle meine Mſc. unfrankirt nach Paris, und nur zufällig iſt es wenn ich jetzt noch dann und wann die Geſandtſchafts-Sendungen benutze, wie es, wie Sie wiſſen, in früheren Jahren regelmäßig der Fall war. In dieſen kleinlichen Nergeleien, giebt ſich auch in dem ſonſt ſo liebenswürdigen Dr. Hooker das engliſche Naturell wegen — money zu erkennen, von deſſen Herrſchaft ſich ſelbſt die Gelehrten nicht frei halten können. Überdem ſcheint es mir, als ſei den Leüten das ganze Unternehmen leid geworden, eben wegen Mangel an — money, da die indiſche Regierung ihre Unterſtützung verſagt haben mag. Man ſucht, wie mich dünkt, einen Vorwand, um Ihnen die Sache zu verleiden, und darum rathe ich, die Vollendung des Mſc., an dem ja nur noch die „Länderbeſchreibung" (ſ. III, 61) fehlt, einſtweilen ruhen zu laſſen und an den Karten nicht fortzuarbeiten. Sie können die Zeit beſſer benutzen.

Am 7 December 1851 ging ein Brief bei mir ein, der auf der Vorderſeite zwei Poſtſtempel trug, der eine unvollſtändig ausgedruckt, davon nur „Indes or." zu erkennen war, der andere beſagte: „India Paid"; darüber ſtand geſchrieben: „Steamer via Marseille"; auf der Rückſeite ſtand der Poſtſtempel: „Darjeling, 1851 — Oct — 15, Paid: 1—8" Mit Rückblick auf den vorhergehenden Brief von Dr. Joſ. D. Hooker und die Äußerungen Humboldt's will ich hier einſchalten, daß ich für dieſen Brief, deſſen Couvert ich aufbewahrt habe, 13½ Sgr. Poſtporto bezahlen mußte! Es war der folgende:

Letter from
Mr. B. H. Hodgson à Monsieur Berghaus, Podsdam, Berlin.

Dorjiling, Sikim, 10 October 1851.

My dear Sir, — I have been much concerned to find by a recent letter of Dr. Hooker's to me that You have not been permitted to get the work on physical

geography out of hand nor to receive what remains unpaid of the stipulated payment for it.

Had the matter remained in my hands, such should not have been the case and in fact definitive instructions and funds much more than enough were placed by me long ago in Sir W. Hooker's hands.

Meanwhile the opportunity of bringing out the work in India under the highest official auspices occurred and was accepted by me, and when I had once made over the affaire to the Honble Mr. Bethune, I had scruples in meddling further and concluded that he would do the needful.

But first Mr. Bethune's weighty avocations and then his illness and death prevented the realisation of my expectations and even now I am unable to say what precise instructions have been sent to Europe by Mr. B's. successors.

Your Ms. was lately sent to me but I returned it forthwith first, for the reason above assigned and next, because I considered that any thing tending to further delay was then inadmissible. It would have been a delicate matter for me to offer suggestions on so ample a topic which might not have squared with the opinions of the Educational (?); and, if I had done so, I must have kept the Ms. and waited for books of reference not in my Library. So I sent the Ms. back at once, with a strong expression of my wish that You should at all events be allowed forthwith to get the work out of hand and be paid for it. I wrote at the same time to Dr. Hooker and even desired him to authorise

You to complete the Ms. without for the reference, in case he did not receive definitive instructions from elsewhere. I trust therefore that You have ere this been requested to complete the work and when You shall have placed the whole Ms. and drawings in Sir W. Hooker's hands, that gentleman will forthwith pay to You the remaining 85 £, under the instructions that I sent him and in every event.

In the hurried glance I threw over Your Ms. I saw that several points were express referred to me and I would gladly have attended to them, but for the reasons I have assigned. It is too late now to express any generaly opinion, else I might say that the physical branch should have been ampler, the others less so and that in request to the continent of India especially I could have wished to see its mountains, rivers, plateaux and plains more fully treated and their causal connexion plainly exhibited.

The Himálaya, the Sulimân, the Yûma, the Vindhia, the Sathpûra, the Gavilgarh, the Aravali, the Ghâts east and west, and the Nilgiris, with them several dependant water systems and slopes of plateau and plain, all called for such notice as must fix the students attention on the anatomy, physiology and physiognomy of his native land, or, in other words, on the causal connexion of all there features of Indian geography; and on other hands topics like several creeds of the world should have had their statistics only and curtly

given without any attempt to estimate the relative characters and merits of these creeds.

Excuse this crude critique and believe me to be

Yours very faithfully

B. H. Hodgson.

Ich verstehe den guten Dr. Hooker nicht, sagte Humboldt, als ich ihm den vorstehenden Brief vorlegte. Wie kommt er dazu, so was nach Indien zu schreiben, wie im Eingange dieses Briefes steht? Hodgson unterdrückt sein Mißvergnügen nicht, und ich begreife vollkommen Ihre Verstimmung über Hooker's Verhalten in einer Sache, die nun drei Jahre schwebt, die wir, Sie und ich, mit so großem Eifer angriffen, und der Sie so viele gründliche Studien während einer langen Zeit gewidmet haben, welche Sie, auf dem prosaischen Standpunkte ihrer Verwerthung, besser hätten anwenden können! Werden Sie Herr Ihres gerechten Unmuths und antworten Sie Hodgson. Die ganze Angelegenheit scheint mir sehr verfahren zu sein! Warum schickt Hodgson das Msc. nach England zurück? Zur Vervollständigung? Die wäre vom Übel, da Sie Alles Wichtige, was in unserm ursprünglichen Plane festgestellt war, und der Hodgson's Billigung gefunden hat, überall berücksichtigt haben. Daß Sie in Ihrem Manuscript die Orographie von Indien nicht vollständig geschildert, sondern es Hodgson, dem genauen Kenner der Gebirgsgestaltung der Halbinsel, überlassen haben, Ergänzungen einzuschalten, habe ich, als ich das Msc. Wort für Wort durchgelesen, ganz in der Ordnung gefunden, daraus kann Ihnen durchaus kein Vorwurf gemacht werden.

Im Lauf der folgenden Wochen hatte ich Gelegenheit, Humboldt mehrmals zu ſprechen. Er kam oft auf die Hooker-Hodgſon'ſche Angelegenheit zurück, mich in ſeiner wohlwollenden, liebenswürdigen Weiſe auffordernd, meinem Unwillen, deſſen Berechtigung er einräumte, nicht länger Folge zu geben, ſondern Hodgſon's Brief endlich zu beantworten. Am 2 Februar 1852 war, bei einem Beſuche, den ich Humboldt in Berlin abſtattete, wiederum davon die Rede geweſen. Den zweiten Tag darauf empfing ich ein Briefchen von ihm, deſſen Nachſchrift alſo lautete:

46.

(Erhalten 4 Februar 1852.)

Vergeſſen Sie nicht Ihren oſtindiſchen Brief **bald** zu beantworten durch Sir William Hooker in Kew aber in einem **frankirten Briefe**. Es gilt ein zu ſicherndes Geſchäft, das Sie in Gefahr ſetzen.

Ihr

B. d. 3 Febr. 1852. A. H t.

Als ich am 2 Februar von Berlin nach Hauſe kam, entſchloß ich mich, der Erinnerung meines Gönners eingedenk, noch an demſelben Tage an Hodgſon zu ſchreiben. Von dieſem Briefe iſt leider! wie gewöhnlich kein Concept vorhanden!

Letter from Dr. Joseph D. Hooker to Prof. Berghaus.

(Care of the Dr. Klotzsch, Berlin.)

(Empfangen 11. Februar 1852.)

My dear Sir, — I should be glad to know when the conclusion of the work on Physical Geography will be concluded. The Balance £ 75 is in my hands, but I am not authorized to pay any portion of it till the whole work is concluded, when it shall be paid over without delay.

Will you be so good as to inform me whether the maps of the first part were returned to you. I never saw them, though they went out to India to his Ho-

nourable Mr. Bethune. Mr. Bethune died suddenly last month and the impression is that the maps were sent to England or to you.

Should you not have them, will you tell me, whether you can supply copies of them? and what the expense would be; as, if they are not found their place must be somewhere supplied.

Believe me etc. etc.

Jos. D. Hooker.

Royal gardens, Kew, Febr. 6th 1852.

Das iſt eine ſaubere Geſchichte, daß die ſchönen Zeichnungen abhanden gekommen ſind, ſagte Humboldt, als ich ihm Hooker's Brief zur Kenntnißnahme bei einem perſönlichen Beſuche in Berlin vorlegte. Und eine närriſche Idee iſt es von Hooker, vorauszuſetzen, daß die Karten an Sie zurückgeſandt ſein ſollten. Ich wüßte gar nicht, zu welchem Zweck. Und Hodgſon ſprach in ſeinem neülichen Briefe an Sie von Zurückſendung Ihres Manuſcripts nach England! Was hat das Alles zu bedeüten? Die Sache ſcheint mir ſehr verfahren zu ſein, wie beſtimmt man auch den Wunſch ausſpricht, das Ganze vollendet zu ſehen. Wer iſt denn dieſer ehrenwerthe Hr. Bethune? Eine dritte Perſon, die uns beiden unbekannt iſt. War dieſer Hr. Bethune etwa derjenige, welcher die Geldmittel für die Abfaſſung der indiſchen Schulbücher hergab? Ich weiß von Nichts! Und nun iſt er todt, und die Quelle iſt verſiegt! Es wird nichts anders übrig bleiben, als die verloren gegangenen Karten neü zu zeichnen. Ich rathe dazu.

Auf meine Bemerkung, er werde ſich erinnern, daß die nach Indien geſchickten Karten von meinem Neffen gezeichnet worden ſeien, und derſelbe . . . . . unterbrach mich Humboldt raſch, wie es ſeine Gewohnheit war, mit den Worten:

Ja, es waren wunderſchöne Zeichnungen, und Jammerſchade iſt es, daß ſie ſpurlos verſchwunden ſind. Sollten ſie etwa von Sir William Hooker — vertrödelt worden ſein? Hooker, der Sohn, ſagt ja ausdrücklich, daß ſie ihm niemals zu Geſicht gekommen ſeien und Hodgſon gedenkt ihrer in ſeinen Briefen auch nicht. Wird aber Ihr Neffe geneigt ſein, die mühſelige Arbeit noch ein Mal zu machen? Wird er, da er nicht mehr in Ihrem Hauſe, ſondern in Gotha bei Perthes iſt, es mit ſeiner dortigen Stellung und mit ſeinen laufenden Arbeiten vereinigen können?

Das eben iſt es, was ich nicht weiß, und weshalb ich ihn erſt befragen muß.

Thun Sie das und ſobald wie möglich. Dringen Sie in Ihren Neffen, daß er die Zeichnungen noch ein Mal mache. Wir müſſen den Engländern zeigen, daß wir in Deütſchland ein anderes, ein beſſeres Verſtändniß von dem haben, wie man phyſikaliſche Karten einrichten müſſe. Zwar hat ſchon Ihr älterer Schüler, den Sie vor etwa 7—8 Jahren nach England geſchickt, den Weg dazu gebahnt, aber ſo durchdachte und ſo geſchmackvoll ausgeführte Zeichnungen, als die — verlornen Söhne Ihres Neffen waren, habe ich von Mr. Auguſtus Petermann, Esq., noch nicht geſehen. Wie kommt dieſer junge Mann auf die Marotte, ſeinen Vornamen zu engliſiren und ſich den Esq. anzuhängen, auf den er als Nichtengländer keinen Anſpruch hat, in ſo fern er nicht naturaliſirt iſt.

Ob Letzteres der Fall sei, wisse ich nicht, gab ich zur Antwort, und motivirte Petermann's Art, seinen Vornamen englisch zu schreiben, mit dem Wunsche, sich den Sitten des Landes anzuschließen, in dem er jetzt lebe.

Meine Antwort an Dr. Joseph D. Hooker war diese.

Potsdam, ce 4 Mars 1852.

Mon cher Monsieur! — C'est une chose très-désagreable que la perte des Cartes pour la première partie de la géographie générale et physique à l'usage des écoles-Hindous. Il m'a fallu demander mon neveu, Hermann Berghaus, l'auteur des Cartes, — et qui ne demeure plus chez moi à Potsdam, — s'il veut et s'il peut redresser la perte par un second dessin. Sa reponse ne m'est parvenue que ces jours-ci. Elle est affirmative. L'indemnité pour chaque carte est fixée à £ 12 Sterl. Décidez, si nous pouvons aller à l'oeuvre.

Tout l'ouvrage aurait été achevé, si vous aviez eu la bonté d'accorder le payement de l'honoraire, que j'ai sollicité en Octobre dernier. D'après les notions regnants chez nous autres Allemands c'est une chose aussi simple qu'usuelle d'accorder à un auteur non pas une avance mais une solution d'à compte pour la partie livrée d'un manuscrit. Ayez la complaisance de payer la somme de £ 25 Sterl. par billet de change, et j'aurai les moyens, d'accélérer la confection de l'ouvrage vers le mois de juillet prochain.

J'espère que vous avez reçu la lettre, que j'ai adressée à Mr. Hodgson sous date du 2 février dernier.

Monsieur le Baron de Humboldt, auquel j'ai parlé de la perte des Cartes, vous fait ses complimens.

Agréez l'assurance de la haute considération, etc., etc.

Berghaus.

Humboldt, dem ich auch dieſen Brief vorlegte, ſagte, nachdem er ihn geleſen hatte:

Kurz und bündig! Sie haben in dieſen Zeilen Alles geſagt, was nothwendig war; ich würde nicht anders geſchrieben haben. Ich freüe mich unendlich, daß Ihr Neffe bereit iſt, die Karten noch ein Mal zu zeichnen. Schickt er ſie, ſo unterlaſſen Sie es ja nicht, ſie mir zu zeigen, ich bitte Sie darum.

Als ich bemerkte, ſo weit wären wir noch nicht; ich müßte doch erſt die Antwort von Dr. Hooker, der möglicher Weiſe erſt mit Hodgſon conferire, abwarten, bevor mein Neffe die Arbeit anfangen könne, erwiderte Humboldt:

Sie haben Recht, daran dachte ich nicht gleich, ich dachte nur an das Schöne, was ich einſt ſehen werde, und in dem Punkte bin ich, wie Sie wiſſen, etwas ungeduldig! Kein Zweifel, daß Dr. Hooker Ihnen gleich antworten werde, und zwar zuſtimmend, hat er doch, wie es mir ſcheint, plein pouvoir von Hodgſon, was er auch immer von no-authorization fabeln möge! Er wird ſich beeilen, Ihnen zu antworten, da er ja ſelbſt auf Vollendung dringt. Arbeiten Sie unterdeß fleißig an der Beendigung der in unſerm Plan feſtgeſtellten übrigen Karten, damit Sie den Juli-Termin zur Ablieferung inne halten können. Ich hoffe auch, daß Hooker endlich zur Einſicht von der Billigkeit Ihres Verlangens wegen der Theilzahlung von £ 25 kommen werde. Unterrichten Sie mich ja gleich von Hooker's Antwort; ich bin überzeügt, daß Sie es nach 8 Tagen thun werden. Eine längere Friſt braucht Hooker nicht.

Die Friſt war verfloſſen, und ich konnte Humboldt keine Nachricht geben von dem Eintreffen eines Hookerſchen Briefes. Er fragte deshalb ſchriftlich an in folgendem Briefchen:

47.

(Erhalten 25. März 1852.)

Haben Sie es denn, theuerſter Profeſſor, ganz vergeſſen, um was ich Sie bei Ihrem letzten Beſuch gebeten habe? Ich wünſchte gleich Nachricht von Hooker's Antwort! Sie muß doch längſt in Ihren Händen ſein. Schreiben Sie mir 2 Zeilen.

Freundſchaftlichſt

Ihr

Sonntags. A. H.

Ich ſchrieb die zwei Zeilen. Einige Tage darauf ſprach ich Humboldt in anderen Angelegenheiten. Nach deren Erledigung äußerte er ſeine Verwunderung, daß Dr. Joſeph D. Hooker noch nicht geantwortet habe.

Ihre Vermuthung, äußerte er, daß Hooker erſt nach Indien an Hodgſon werde berichtet haben, dürfte wol die richtige ſein, dann aber wird die Entſcheidung ziemlich weit ausſehend, und darum modificire ich heüte den Rath, den ich Ihnen vör 14 Tagen wegen fleißiger Arbeit an den noch übrigen Karten gegeben habe: beeilen Sie ſich nicht damit! Wie aber wird es, wenn die ſo gerecht als billig geforderte Theilzahlung ausbleibt?

Ich erwiderte darauf, daß er ja das Motiv zu dem, vor einem halben Jahre in dieſer Beziehung gegen Sir William Hooker ausgeſprochenen Wunſche kenne (ſ. III, 187, 188) und ich die Saldirung nicht länger aufſchieben könne, da die Leipziger Oſtermeſſe vor der Thüre ſei, zu der alle Buchhändler-Rechnungen regulirt ſein müßten, in meinem Falle um ſo mehr, als ich ſchon die vorjährige Oſtermeſſe überſprungen hätte.

Am 3 April war ich in Berlin, um Humboldt ſechs Abdrücke der Bolotowſchen Karte von Inner-Aſien perſönlich zu überreichen. Ich fand ihn nicht zu Hauſe; er war in Charlottenburg. Ich ließ aber die Abdrücke in ſeinem Hauſe zurück.

48.

(Erhalten 5. April 1852.)

Vielen Dank für die Abdrücke der kleinen Bolotowſchen Karte. Ich ſchreibe aber dieſe Zeilen nur um die Freude ausdrücken zu können, darüber, daß die Königin mir geſtern in Charlottenburg auf das Wohlwollendſte geſagt hat, wie angenehm es ihr geweſen ſei, Ihnen in der bewußten Angelegenheit haben nützen zu können. Geben Sie Sich keine Mühe zu antworten.

Freundſchaftlichſt

Ihr

Sonntags. Al. Humboldt.

(Aus Berlin 4. 4.)

Die „bewußte Angelegenheit" gehört in meine „Denkwürdigkeiten von jenſeits des Grabes." Hier ſei nur erinnert an das, was über J. Maj. die Königin Eliſabeth Luiſe, Gemalin Königs Friedrich Wilhelm IV, Wittwe ſeit dem 2 Januar 1861, nach zweijährigen Erfahrungen in der ſchwierigen Zeit von 1848 bis 1850 an einer frühern Stelle (III, 134) geäußert worden iſt.

Im Laufe des Sommers, ſo oft wir uns ſahen, fragte Humboldt nach Briefen aus Kew oder Indien. Er war ſehr verdrießlich, wenn ich ihm ſagen mußte: Noch nichts angelangt! Endlich am 22 October 1852 kam, ſchwarz gerändert, der folgende —

Letter from Dr. Jos. D. Hooker to Prof. Berghaus.

Kew October 20th 52.

My dear Sir — I have communicated fully with Mr. Hodgson and the other gentlemen concerned in the continuation of the work upon Physical Geography which was undertaken by you, and have to inform you,

that it has been unanimously decided, to accept your refusal to proceed with that work except you are prepaid; and in consequence you are requested to consider the agreement with you as cancelled.

I have also to inform you that the price you put upon the reproduction of the maps belonging to the first part is considered as quite unreasonable.

The fragment of Manuscript of the second part, which you sent me, shall be returned to you forthwith.

I have the honor to be, etc. etc.

Jos. D. Hooker.

Als Humboldt dieſen Brief, den ich ihm perſönlich überbrachte, geleſen hatte, ſah er mich mit ſehr ernſter Miene an, und fragte:

Haben Sie, außer den Briefen, die ich geleſen habe, ſonſt noch an Hooker geſchrieben, von dem ich in Unkenntniß geblieben bin?

Als ich ihn verſicherte: Er habe Alles geleſen, und ich würde es nie gewagt haben, in der Sache weiter etwas zu thun, ohne ſeinen Rath einzuholen, weil ſein Name mit der Angelegenheit innigſt verflochten ſei, erwiderte er:

Ich habe es von Ihnen erwartet! Ja, mein Name hängt mit der Sache innig zuſammen; aber ich bin nicht zu eigenliebig, um einen großen Werth darauf zu legen. Was mich verletzt, das iſt, daß Hooker Ihnen etwas in die Schuhe ſchiebt, woran Sie nicht gedacht haben: eine Theilzahlung für gelieferte Arbeit iſt keine Vorausbezahlung, und ſelbſt dieſe wäre nichts weniger als unbillig geweſen! Und die Forderung von 12 £ für Erneüerung der Karten — unvernünftig zu nennen, iſt mehr als ſich ertragen läßt; hätten Sie mich gefragt, was Sie fordern ſollten, ich würde

Ihnen das Doppelte genannt haben. Als ich damals im Frühjahr Ihren Brief an Hooker las, fielen mir die 12 Pfd. wol auf als ein — Lumpengeld für so gründliche, musterhafte und geschmackvolle Zeichnungen, aber ich sagte nichts, weil ich dachte: Sie hätten den Preis absichtlich so niedrig gestellt, um die Leüte nicht abzuschrecken. Hookers Brief betrübt mich auch, weil die Entscheidung, die in Indien getroffen worden ist, auf einer unwahren Berichterstattung beruht; es sei denn, daß er der französischen Sprache nicht so mächtig, um Ihre Briefe richtig verstanden zu haben. Hooker's wegen will ich diese letztere Vermuthung annehmen, also ein Mißverständniß aus Unkenntniß der Sprache.

Ich fragte, ob es angemessen sein werde, den Hooker'schen Brief zu beantworten?

Nein! sagte Humboldt, lassen Sie es. Wir sind es unsern Namen schuldig, nichts weiter in der Sache zu thun. Schließen wir mit diesem Briefe die Akten, von denen ich voraussetze, daß Sie alle Stücke zur Sammlung genommen haben, wie die Geschäftssprache der Beamten klingt. Ich habe das Bewußtsein, den Willen gehabt zu haben, für die Aufklärung eines großen Theils der östlichen Welt etwas Gutes gestiftet zu haben; und Ihnen kann ich mit Freüden das Zeügniß geben, daß Sie mich bei Ausführung meines redlich gemeinten Willens eben so redlich unterstützt haben. Es sind nun gerade vier Jahre her, daß wir dieses Unternehmen begannen und in diesem Zeitraum haben Sie manchen Verdruß gehabt, der Ihnen daraus entstanden ist; ich bin die mittelbare Ursache gewesen; zürnen Sie deshalb nicht; ich habe es gut gemeint, indem ich Ihnen damals den Antrag machte, auf den Sie bereitwillig eingingen, ohne

daß weder Sie noch ich ahnen konnten, daß die Sache ein ſolches Ende nehmen würde. Heben Sie das fertige Manuſcript und die ſchon vorhandenen Kartenzeichnungen gut auf; vielleicht findet ſich in der Folge Gelegenheit, Beide zu verwerthen. Haben Sie die Akten mit der heütigen Unterredung geſchloſſen, ſo thun Sie mir wohl den Gefallen, nie wieder von dieſer Angelegenheit zu ſprechen. Man läßt ſich nicht gern an Unangenehmes erinnern!

So wurden denn die Akten geſchloſſen am 23 October 1852 Ich habe noch hinzuzufügen, daß das Manuſcript, welches ich am 12 Oct. 1851 an Dr. Joſ. D. Hooker geſandt hatte (ſ. III, 189) und welches er in ſeinem Schreiben vom 20 October 1852 zurückzuſchicken verſprach, nicht bei mir eingetroffen iſt.

1852.

Barth's afrikaniſche Reiſe betreffend.

49.

(Erhalten den 3. Januar, Vorm. 9 Uhr.)

Ich habe einen Schatz für Sie, ein Briefchen von Dr. Barth aus Kouka, das mir geſtern, ich weiß nicht auf welchem Wege, in das Haus gekommen iſt. Der Brief enthält in ſehr langen, verwickelten Perioden viel Allgemeines. Ich ſoll ihn auf Befehl des Königs heute Nachmittag durch Ritter an Bunſen ſchicken, damit der neue Miniſter Lord Granville ſchnell über Tunis wirke. Ich muß Sie alſo bitten, mir ſehr beſtimmt den Originalbrief um zwei Uhr heute Mittag wieder zu bringen, nachdem Sie ſich ihn abgeſchrieben, um ihn zu benutzen, verſteht ſich ohne die ſcheußlichen Excellenzen. Sie bringen mir wohl eine Karte

mit, damit Sie mir zeigen, wo ohngefähr Adamova, Baja, Yola, Diggar, Baghrimmi liegen mögen.

Freundschaftlichst

Ihr

Al. Humboldt.

Freitags.

Sie kommen also mit dem Original um 2 Uhr, nicht früher nicht später.

Dr. Barth an Alexander von Humboldt.

Kouka den 13. August 1851.

Es ist jetzt schon eine geraume Weile, vier und ein halber Monat, seitdem ich mich in diesem Centrum von Central Afrika aufhalte und die ganze Sphäre dahier ist mir allmählig vertraut und heimisch geworden. Indem ich von diesem Mittelpunkt aus meine Forschungen nach allen Seiten ausdehnte, deren Resultate ich nur zum Theil nach Europa sandte, gewann ich einen weiten lebendigen Blick über diese weitoffenen Kreise des Völkerlebens und überzeugte mich, wie in Wahrheit dies der beste Platz zu Entdeckungen sei. Aber bevor an ein entschiedenes südliches Vordringen in jene noch bis vor Kurzem in so undurchdringliches Dunkel gehüllten Equatorialgegenden gedacht werden konnte, die jetzt anfangen sich in ganz anderem diesem Erdtheile ein ungleich höheres Interesse verleihendem Lichte darzustellen, mußte die bestimmt ausgesprochene Aufgabe der Expedition gelöst werden, das Centralbecken dieses Erdtheils vollständig zu erforschen. Leider erlaubte die Jahreszeit, zu der die beiden überlebenden Deutschen Reisenden sich hier zusammenfanden, nicht, in einer planmäßig angelegten Unternehmung die vor-

liegende Aufgabe mit Einem Male zu lösen; man mußte verſuchen ſtückweiſe vorläufig zu thun, was möglich ſei. So benutzte ich die endlich mir gebotene Gelegenheit, in leidlicher Sicherheit nach Adamaua vorzudringen, wohin ſchon ſeit langer Zeit meine Aufmerkſamkeit gerichtet geweſen war, mit unendlicher Freude. Es war mir nicht vergönnt, von dem Hauptorte jenes Landes ſüdlicher vorzudringen, und ſo auf jener weſtlichen Seite ſchon dies Mal ein helleres Licht über das Equatorialland zu verbreiten, was, wenn ich auch nur Baia erreicht hätte 12 Tagemärſche SO. von Yola, d. h. etwa 4° N. Br. auf dem Meridian von Kuka gelegen, mir vollkommen gelungen ſein würde, aber was die Abgränzung des Centralbeckens von dem großen öſtlichen Zufluß des Kwara betrifft und die Erkenntniß der wahren Natur der im Süden des Tſad ganz vereinzelten und abgeſonderten Berggruppe, deren Knoten keineswegs in der iſolirten Bergſpitze des Mendif zu ſuchen iſt, wurde meine Abſicht vollkommen erreicht und eine große Lücke unbekannten Landes ausgefüllt.

Es war jetzt meine Abſicht, hier einige Zeit ruhig zu ſitzen, um meine Forſchungen und eigenen Anſchauungen der ſüdlichen Länder mir vollkommen bewußt zu werden, aber der Wezir iſt zu beſorgt um unſere Geſundheit hier in der Hauptſtadt, die ſich gegenwärtig aus einem ausgebrannten, glühenden Furnace in eine große Waſſerpfütze verwandelt hat und mit Freude folge ich ſeiner Aufforderung, mich einem nach Borgu aufbrechenden Trupp Araber anzuſchließen, um einerſeits in den dortigen palmenreichen Wadien mit reiner geſunder Wüſtenluft und friſchem Quellwaſſer und ungemeſſener Kameelsmilch meine etwas angegriffene Geſundheit

zu ſtärken, andrerſeits wo möglich mit Hülfe der dort campirenden Auelad Niman jener wohlbekannten kriegeriſchen den Engländern befreundeten Syrten-Tribus den Bahhr il g'azal zu erforſchen.

Gelingt uns dies und iſt es uns möglich, in jenen nur durch Fresnell's Erkundigungen in jüngſter Zeit etwas beleuchteten begünſtigten Thälern der ſogenannten öſtlichen Wüſtenhalbe unſere Forſchungen über die Nordgegenden Waday's auszubreiten, ſo betrachte ich, nach Overweg's glücklicher Beſchiffung des Sees die direkte Aufgabe der Expedition als abgemacht und denke nur daran, wie am Schari oder am Digger entlang oder von Baghrimmi aus ich ſüdlich vordringe. Ueber dieſe Landſchaften zwiſchen Loggóné und dem obern Nil ſüdlich von Baghrimmi und Wadai habe ich reiche überaus intereſſante Routennetze, deren Mittheilung ich nur noch zurückhalte, weil ich noch nicht Alles mir ſelbſt klar gemacht und in Uebereinſtimmung gebracht habe; hier greift leider meine mich in ganz andere Gegenden verſetzende gegenwärtige Reiſe etwas ſtörend ein. Jene ganze weite Ländermaſſe fängt ſo an ſich zu füllen nicht mit erlogenen oder eingebildeten, ſondern mit wahren Naturverhältniſſen und Namen und die Möglichkeit, durch jene Länder einen Weg ſich zu bahnen wird an der Hand eines wohlgeknoteten Fadens unendlich einleuchtender und zuverſichtlicher. In der That, ich bin durchdrungen von dieſer Möglichkeit, ja ich halte das Unternehmen, wenn wir einmal glücklich über die von Sklavenjagden heimgeſuchte Zone der Heidenſtämme hinaus ſind, für keineswegs ſchwierig, und durch jene Zone muß uns der uns vorangehende gute Name, der uns von den Sklaven-

hetzen der Muslemin vollkommen absondert und der, wie wir ohne Uebertreibung sagen können, schon weit durch Afrika gedrungen ist, einen Weg bahnen. Meine Erfahrungen mit den Heidenstämmen flößen mir in dieser Hinsicht das beßte Vertrauen ein und lassen mich eine wohlwollende argwohnlose Aufnahme hoffen. Die einzige Schwierigkeit ist mit unseren hohen Wirthen dahier und es kommt darauf an, daß die Englische Regierung durch ihre Konsuln dem Schech und Wezir ihren entschiedenen Wunsch kund thut, daß wir von hier aus an die Ostküste durchdringen. Wiederholt habe ich mit dem Wezir, der sich auf das Lebhafteste für all unser Thun und Unterfangen interessirt, hierüber gesprochen; er begreift vollkommen, wie lebhaft die Europäer bei ihrer schrankenlosen Wißbegierde wünschen können jene Masse unbekannten Landes aus dem Dunkel zu ziehen, aber er hält zwei Menschen nicht für hinreichend zu solchem Werke; seine Meinung ist, wir sollten erst heimkehren nach so manchen Ausbeuten und zehn Genossen zu jenem großen Unternehmen mitbringen.

In jedem Fall werden wir so Gott will im Stande sein, ein hübsches Stück auch auf der östlichen Seite ins Innere vorzudringen und noch ungleich weiter hinaus möglichst genau durch die Anschauung des bisher Gesehenen berichtigte Forschungen hinauszuschieben. Das Unternehmen ist so groß, daß ein ein- oder selbst mehrmaliges Mißlingen nicht abschrecken darf. Wir werden die materielle Möglichkeit dieses Unternehmens ganz besonders der Gnade Seiner Majestät des Königs zuschreiben, der ich durch Sie meinen ergebenen Dank abzustatten mich unterfange. Mögen Sie die Enthüllung jenes, wie sich nun ergibt, an Natur-

erſcheinungen keinesweges armen Innern dieſes Welttheils erleben und möge es mir verliehen ſein, bei glücklicher werkvollbrachter Heimkehr Sie in voller Empfänglichkeit für die errungenen Fortſchritte und in voller Mitthätigkeit wieder zu finden.

In hochachtungsvollſter Ergebenheit

aufrichtigſt der Ihrige

Dr. Barth.

Am 3 Januar, Abends. — Hr. von H. war überaus liebenswürdig, wie er es immer iſt. Wir verfolgten auf der Karte Barth's Ausflüge von Kuka nach Adamaua, u. ſ. w. und freuten uns über den Unternehmungsgeiſt des Reiſenden, ſeine eiſerne Ausdauer, ein beſtimmtes Ziel nicht aus den Augen zu laſſen, und über die Menſchenkenntniß, die er ſich unter den afrikaniſchen Völkern erworben, kraft deren es ihm möglich geworden, das Vertrauen von Machthabern zu gewinnen, die in Folge ihrer religiöſen Vorſtellungen einer, von der unſrigen total verſchiedenen Sphäre der Anſchauung und Bildung angehören. Wir wünſchten ihm und ſeinem Reiſegefährten Overweg dauernde Geſundheit in Mitten des tropiſchen Klima und der Gefahren, denen der europäiſche Menſch unter der Sonne der Aequinoctiallinie und ihrer ſenkrecht fallenden Strahlen ſtets ausgeſetzt bleibt.

Was es ſagen will, bemerkte Humboldt, Monate lang unter einer Temperatur zu leben, die bei Tag und bei Nacht die nämliche iſt, hab' ich am Orinoco zur Genüge kennen gelernt. Und im Innern von Afrika iſt es mit der Hitze noch viel ärger. Schade, ewig Schade, — fuhr er nach einer kurzen Pauſe fort, — daß Barth von der erſten Grundlage aller Erdbeſchreibung, von der Ortsbeſtimmung, nichts verſteht. Durch dieſen Mangel erleidet die Geographie von Central-Afrika große Einbuße an poſitiven Thatſachen. Als ich mich zu meiner großen Reiſe entſchloſſen hatte, war, mit Ausnahme der allgemeinen aſtronomiſchen Wahrheiten, meine

Kenntniß von dem, was man Sonnenhöhen im oder außer dem Mittag, oder was man Circummeridianhöhen u. ſ. w. nennt, ſo gut wie Null, und von der Behandlung eines Sextanten mit dem künſtlichen Horizonte verſtand ich gar nichts. Ich habe Ihnen das oft genug erzählt. Erſt in Paris, als es ſich entſchieden hatte, daß ich mich nicht der ägyptiſchen Expedition, auch ſchwerlich der Baudin'ſchen See-Expedition anſchließen konnte, habe ich mich auf der Sternwarte mit den erſten Erforderniſſen eines Reiſenden in unbekannten oder wenig bekannten Ländern beſchäftigt und ſie mir zu eigen zu machen geſucht. Die Pariſer Aſtronomen ſind mir dabei auf die liebenswürdigſte Weiſe — wie das franzöſiſcher Brauch iſt — entgegengekommen. Barth hätte meinem Beiſpiele folgen ſollen. An Encke und deſſen aſtronomiſchem Generalſtabe hätte er die bereitwilligſten Lehrmeiſter gefunden. Wie hat es Rüppel gemacht? Er ging nach Genua zu Zach in die Schule, und der Unterricht, den er genoſſen, hat der poſitiven Geographie von Oſtafrika reiche Früchte getragen. Bei dem Mangel aller Ortsbeſtimmung ſchweben Barth's Reiſerouten, ſobald Overweg ſich von ihm trennt, ſchweben und ſchwanken rein in der Luft. Wenn er nur auf den Einfall käme um die Mittagszeit einen Stock ſenkrecht in die Erde zu ſtecken und den Schatten deſſelben zu meſſen, wie es der wenig unterrichtete Caillié ganz ſchlauer Weiſe in Timbuctu gemacht, ſo hätte man doch einen Halt, wenn auch noch ſo rohen, für die Polhöhe wenigſtens.

Nach einer kurzen, freiwilligen Unterbrechung — die freiwillige Unterbrechung iſt in Humboldts Geſprächen eine Seltenheit, — fuhr er fort:

Meine Maxime iſt es immer geweſen: — Zuerſt eine Karte,

gegründet auf ſichere Beobachtungen, damit man ſich orientiren könne. Was hilft alle Erzählung von Merkwürdigkeiten aus den Naturreichen und dem Menſchenreiche, wenn nicht der Fleck der Erde, an den dieſe oder jene Merkwürdigkeit gebunden iſt, nachgewieſen werden kann nach ſeiner Lage unter dem oder dem Himmelsſtriche! Ich bin weit entfernt, Barth's Verdienſte zu verkennen, ich habe mich ſchon vorher darüber ausgeſprochen; dennoch muß ich ſeinem Gefährten, Overweg darum den Preis einraümen, weil er es verſteht, den Ort, wo er ſich eben befindet, nach der Entfernung vom Äquator und von irgend einem als feſt angenommenen Mittagskreiſe zu beſtimmen. Bei Barth fällt dies leider aus! Wenn er nur wenigſtens genaue Compaß-Meſſungen zur möglichſt richtigen Orientirung ſeiner Reiſerouten macht und den mittlern Schritt der Reitthiere in einem gegebenen Zeitintervall zu ergründen ſucht, um nach dieſen Daten eine leidlich-genaue Karte zu conſtruiren! Overweg wird doch ſicherlich in Kouka oder ſonſtwo die Declination zu beſtimmen ſuchen.

Als ich einſchaltete, daß in Rückſicht auf Ausführlichkeit und Genauigkeit von Compaß-Meſſungen und auf Entfernungs-Beſtimmungen unter allen Reiſenden in Afrika und im Morgenlande Ludwig Burckhardt den erſten Rang behaupte; und als ich hinzufügte, daß Barth die wichtigen Nachrichten über den öſtlichen Sudan, welche dieſer Reiſende, und vor ihm Browne und Seetzen, und nach ihm Lyon, ſo wie die eigentlichen Eröffner des lang verſchloſſenen Innern von Afrika, Oudney, Denham und Clapperton, geſammelt hätten, ſcheinbar nicht kenne, da er in ſeinem Briefe nur von Fresnel ſpreche, erwiderte Humboldt:

Daß er die von Ihnen genannten Namen nicht erwähnt, müſſen Sie ihm nicht anrechnen; er hat ſie nur zu ſchreiben vergeſſen; ſo viel ich weiß, hat ſich Barth vor ſeiner Abreiſe mit den Arbeiten aller ſeiner Vorgänger ſehr eifrig beſchäf-

tigt, er hat Alles geleſen, er hat ſich Auszüge gemacht oder machen laſſen, und ſich in Hiſtorie und Linguiſtik auf einen Standpunkt geſtellt, von dem er nicht ſo leicht von einem Andern verdrängt werden kann. Wenn er nur ein fließenderes Deütſch ſchreiben könnte, ſein Periodenbau iſt doch gar zu verwickelt, in dieſer Beziehung iſt Barth faſt ein anderer Herr Ludwig von Baiern. Sie haben Recht, die drei Engländer ſind die erſten geweſen, welche die Pforten Nigritiens aufgeſchloſſen haben. Barth's ſchwarzer Freünd, der Wezir von Bornu, hat eine ganz geſunde Anſicht, die ich vollkommen theile: zehn Mann hoch müßte eine wiſſenſchaftliche Expedition ins Innere vorrücken. Wo aber werden ſich zehn wiſſenſchaftlich gebildete Männer finden, die bereit ſind, ihr Leben für einen Zweck in die Schanze zu ſchlagen, den der große Haufe der Zeitgenoſſen, der nur auf materiellen Genuß des Lebens ſieht und nicht über die Gränzmarken ſeines Weichbildes hinausblickt, für einen eingebildeten hält! Das Leben ſetzt aber Jeder ein, der ſich unter die afrikaniſche Tropenſonne begiebt. Und fände ſich auch eine ſo große Zahl von Männern, wie der Wezir vorgeſchlagen hat, wer ſoll die Koſten einer ſo ungeheüern Ausrüſtung tragen? Unſrer Seits iſt das unmöglich; das Geld wird zu anderen, wie man ſagt, wichtigeren Dingen gebraucht; man mag Recht haben, beſonders ſeitdem vor vier Jahren der beſchränkte Unterthanen-Verſtand, wie der lebensluſtige Rochow, oder unter ſeiner Firma einer der Herren wirklichen geheimen Ober-Regierungsräthe, ſich ausgedrückt, die Kühnheit gehabt zu dem Verlangen, ein Wort wieder mitreden zu wollen über Einnahme und Ausgabe des — demokratiſchen Geldbeütels! Angenommen, es wäre möglich, den König

für die Idee einer ſo großartigen Expedition ins Innere von Afrika zu gewinnen, was ich aber für . . . . . glauben Sie, daß die ſuperklugen Kammern, wenn ihnen vom Finanzminiſter ſo ein Vorſchlag von ½ Million gemacht würde, in ihrer hochnothpeinlichen Halsgerichts-Sitzung zunicken werden für Reiſen zu den Schwarzen?

Ich lachte und meinte, eine derartige Expedition könne nur von England ausgehen, wo man gewohnt ſei, mit dem allgemeinen Ziele menſchlicher Geſittung nahe liegende praktiſche Geſichtspunkte von Handel und Wandel ins Auge zu faſſen, zu deren Erreichung jenſeits des Kanals kein Koſtenaufwand geſcheut würde. Wäre doch die gegenwärtige Expedition von Richardſon, Barth und Overweg ebenfalls von dieſem Geſichtspunkte ins Leben gerufen worden.

Die Engländer, fuhr Humboldt fort, dieſe, mit wenigen Ausnahmen, rein kaufmänniſchen Naturen, verſtehen erſt recht zu rechnen; ich habe davon die traurige Erfahrung gemacht mit einem Londoner Buchhändler vor etwa dreißig Jahren, und machen Sie nicht ſelber dieſe Erfahrung in dieſem Augenblick auch mit einem Engländer, der noch dazu ein Gelehrter iſt! Aber das Rechnen, ja Feilſchen, iſt jedem Engländer zur andern Natur geworden, mag er ein Herzog ſein oder ein Laſtträger; er ſaugt den Sinn für — Geldgewinn mit der Muttermilch ein, dieſer Sinn iſt beim engliſchen Volke zu einer Manie geworden. Dazu kommt ſeine geringe Neigung die Verdienſte andrer Nationen anzuerkennen, worin die Engländer eben ſo große Meiſter ſind, als die Franzoſen. So iſt die Regel, die auch ihre Ausnahmen hat. Blickt man in England doch ſchon jetzt ſcheel auf die deütſchen Reiſenden in Afrika! Ich ſoll, wie ich Ihnen dieſen Morgen ſchrieb, nach des Königs Befehl an Bunſen ſchreiben, daß dieſer ſich beim Foreign Department für

Barth's weitere Reisepläne verwende, damit die allmächtige englische Regierung dem Schech und Wezir von Bornu einen Wink geben lasse, was sie in Bezug auf unsere Reisende wünsche, d. h. was sie — verlange.

Ist es nicht ein drückendes Gefühl für uns — Deütsche, unterbrach ich, daß wir, in fremden Landen, in anderen Erdtheilen reisend, Schutz und Vorschub einer auswärtigen Regierung nachsuchen müssen; daß sich zur Befürwortung dieses Gesuchs ein König herbeilassen muß, der die selbsteigene Macht zur Schutzgewährung haben könnte, wenn ..... Humboldt ließ mich nicht ausreden; mit dem seinen Lächeln, was ihm so eigen ist, fiel er mir ins Wort.

Ich weiß was Sie sagen wollen! Aber erinnern Sie sich, was ich vor drei Jahren hier an der nämlichen Stelle zu Ihnen sprach, als Sie von den Schlußverhandlungen in der Paulskirche begeistert waren und die Kaiser-Deputation auf dem Wege nach Berlin war! Lassen wir Das! Ich habe außer den afrikanischen auch von asiatischen Dingen mit Ihnen zu reden.

Ich habe die vorstehenden Äußerungen Humboldt's in der heütigen Unterhaltung [deren Schluß weiter unten folgt] so wortgetreü als nur immer möglich in diesen Aufzeichnungen wiederholt. B.

50.

(Eingegangen den 4 Januar 1852.)

Vielen Dank für das Kärtchen, das mich sehr interessirt hat; auch erfolgt das Journal of the Roy. Geogr. Soc. [1]). Den Brief von Barth an mich können Sie ganz abdrucken lassen, ohne die lächerlichen Excellenzen. Vergessen Sie nicht, daß der Brief wie auf der Adresse stand von

Kouka abgegangen war den 20 Auguſt 51. Er ſcheint viel neuer als alles andere[2]). Der geographiſchen Geſellſchaft[3]) (wie Rittern und Bunſen) gehört das ganze Verdienſt der Reiſe[4]). Die erforderlichen Geldmittel hat der König bei der Abreiſe gar nicht gegeben. Der König hat erſt ein Jahr nach der Abreiſe, durch Bunſen aufgefordert, einen Zuſchuß bewilligt. Die geographiſche Geſellſchaft ſendet jetzt ein zweites tauſend Thaler[5]). Von den drei Reiſenden[6]) iſt der Arzt allein auf der Reiſe geſtorben und räthſelhaft genug an Erkältung, was zu abentheuerlichen Ideen damals über die Höhe des „Plateau"? Anlaß gab. Denham und Clapperton kamen ganz wohlbehalten zurück; den erſtern habe ich ſehr heiter in Paris gekannt. Die Höhen 1500—1800 Fuß welche damals die engliſchen Reiſenden in die Welt brachten für die Wüſte zwiſchen Morzuk und Tſchad-See kommen mir ſehr apocryphiſch vor, da weſtlicher die Franzoſen arteſiſche Brunnen anlegen (Anſichten der Natur); ſehr genaue Barometer-Meſſungen bezeugen, daß Sahara in vielen Theilen wahrſcheinlich unter dem Meeresſpiegel liegt. Ich ſchicke Ihnen morgen die Annales d. Voy. mit dem Briefe von Beke vom 12 April 1851, und der ſehr wichtigen Beſchreibung von den Lavaſtrömen und Crateren bei Sodom und Gomorra, die Mr. de Saulcy (der Entdecker der Iberiſchen Schriftzüge) im vergangenen Sommer beſucht. In dieſer Angabe des Vorkommens großer Salzlager neben vulkaniſchen Durchbrüchen am Todten Meere (Loths Salzſäule) müſſen Sie erinnern, daß ich im nördlichen Peru[7]) ebenfalls große Steinſalzlager nicht im Flöz- und Tertiär-Gebirge, ſondern im trachytiſchen Porphyr gefunden habe. Am Krater des Veſuv ſind auch bisweilen ſo viel Steinſalzmaſſen nach

Ausbrüchen gefunden worden, daß die Landleute Contrebande-Handel mit Steinsalz getrieben haben [8]).

Ihr

Sonntags. A. H t.

[Der Schluß dieſes Briefes folgt unten.]

1) Das Kärtchen, von dem H. ſpricht, war ein ganz flüchtiger, roher Entwurf von der Lage der Länder im Innern von Afrika, welchen ich nach der Heimkehr von ſeiner Wohnung im Stadtſchloſſe mit einigen Federſtrichen hingeworfen und ihm noch am ſelben Abend geſchickt hatte, mit demjenigen Bande des Journal of the Royal geographical Society, in welchem ausführliche Berichte von Barth abgedruckt ſind.

2) Neüer nämlich, als die ſo eben erwähnten Berichte.

3) Humboldt meint nicht die geographiſche Geſellſchaft zu London, ſondern die Berliner Geſellſchaft für Erdkunde.

4) Nämlich der Barth-Overweg'ſchen Reiſe, zu der Auguſt Petermann die erſte Anregung gegeben hat.

5) Und der Prinz Adalbert von Preüßen, Mitglied der Berliner Geſellſchaft für Erdkunde, fügte einen nambaften Beitrag hinzu.

6) Hier iſt von den drei engliſchen Reiſenden Dr. Oudney, Major Denham und See-Lieutenant Clapperton die Rede.

7) Nämlich bei Huaura zwiſchen Lima und Santa (A. de Humboldt, Essai géognostique sur le gisement des roches. Paris 1823, p. 251).

8) Des Akademikers de Saulcy „Ausflug an die Ufer des Todten Meeres im Jan. 1851" ſteht in meinem Jahrb., IV, 1852, S. 30—37, und die Note, welche H. in Erinnerung bringt, ebenda S. 38.

Zur neüen Auflage der Karte von Inner-Aſien; auch Verwandtes.

1852—1858.

Nachdem in der Unterhaltung vom 3 Januar 1852 das afrikaniſche Kapitel erledigt war, fing H. nach einer kurzen Pauſe ſo an zu erzählen:

Ich habe unlängſt aus St. Petersburg vom General Bolotoff eine höchſt intereſſante Mittheilung über die Länder

östlich vom Aral empfangen, die ich für die zweite Auflage meiner Asie centrale benutzen werde. Es werden aber wol noch Monate verfließen, ehe diese neüe Auflage erscheint. Ich wünsche indeß meinen liebenswürdigen russischen Freünden, die mich so großmüthig mit neüen Nachrichten unterstützen, einen Beweis meiner Erkenntlichkeit zu geben, dadurch, daß ich diese Mittheilung des kenntnißreichen Generals Bolotoff schon jetzt im civilisirten Europa publizire. Dazu müssen Sie mir Ihr „Jahrbuch" zur Verfügung stellen, von dem Sie doch sehr wahrscheinlich bald ein neües Heft ausgeben werden.

Als ich ihm meine Bereitwilligkeit zu erkennen gegeben und die Bemerkung eingeschaltet hatte, — er wisse ja, daß mein „Jahrbuch" unbedingt zu seiner Verfügung stehe, — zeigte er mir die Karte, indem er hinzufügte: —

Nehmen Sie sie gleich mit und senden Sie sie nach Gotha. Sorgen Sie aber ja für hübsche Ausführung durch Kupferstich oder Lithographie. Ich wünsche, daß die Lithographen des Hrn. Perthes sich einer geschmackvollern Schrift befleißigen: Beke's abyssinische Sprachenkarte im ersten Hefte des „Jahrbuchs" macht keinen angenehmen Eindruck! Ihr Neffe vereinigt mit Sach- und Fachkenntniß Geschmack in der Kartenzeichnung; der junge Mann sollte die Herren Lithographen mehr in die Lehre nehmen!

[H. meinte meinen Neffen Hermann Berghaus, der, seit 1850 in Gotha, nächst meinem verehrungswürdigen Freünde F. von Stülpnagel (noch einer der wenigen Kolberg-Vertheidiger von 1806—1807), der älteste Geograph in der Perthes'schen Anstalt ist.]

Wir müssen den Leüten in St. Petersburg zeigen, daß wir auch in technischer Beziehung nicht gewilligt sind, uns von ihnen überflügeln zu lassen. Dringen und drängen Sie

alſo Perthes, daß dieſes Kärtchen ſauber und elegant ausgeführt werde. Iſt er es doch dem Renommé ſeiner geachteten Firma ſchuldig, immer nur ſchöne Produktionen in die Welt zu ſenden. Und an geſchmackvoller Ausführung haben ſie gewonnen, ſeitdem Ihr Neffe in Gotha iſt!

Auf meine Bemerkung, daß die Karte nicht wol ohne erläuternden Text ins Jahrbuch kommen könne, und er demnach die Güte haben möge, mir einige Winke über die dem Text zu gebende Form zu geben, erwiderte H. nach ſeiner gewohnten Weiſe raſch:

Nein, nein, ich will Ihnen dieſe Mühe abnehmen. Ich ſelbſt werde ein Paar Begleitworte ſchreiben; ich denke, ſie in zwei Abtheilungen zu zerlegen, davon ich die erſte in deütſcher, die andere in franzöſiſcher Sprache abfaſſen werde. Die franzöſiſche ſoll dann für die Einleitung meines Buchs über Central-Aſien beſtimmt ſein; bei der deütſchen werde ich mich ſtellen, als wäre ich der Herausgeber des „Jahrbuchs"; ich will ſie in Ihrem Namen ſchreiben; ich meine, Ihre Ausdrucksweiſe ſchon treffen zu können.

Am Morgen darauf, den 4 Januar, bekam ich einen Brief, welcher in ſeinem zweiten Theil folgendes auf den Gegenſtand Bezügliches enthielt:

Ich komme nun zu etwas Wichtigem, zum Aral-See und General Bolotoff. Ich habe weder den Brief des Generals noch andere Materialien hier [in Potsdam], zu dem, was ich Ihnen ſchreiben will. Wir [der König und deſſen Hofſtaat] bleiben noch bis 9 Januar hier. Schreiben Sie mir gütigſt, ob Sie bis 13—14 Januar warten können? Ich kann nicht nach Berlin, um Papiere zu holen, und die Note muß vorſichtig redigirt werden.

Ihr

Sonntags. Al. H.

Am 16 Januar war ich in Berlin. Gegen Mittag beſuchte ich H., um mich nach ſeinem Befinden zu erkundigen, war er doch während ſeiner Anweſenheit in Potsdam nicht ganz wohl geweſen, zugleich um wegen des Textes zur Bolotoffſchen Karte Anfrage zu halten. Selfert, Humboldt's Kammerdiener und Factotum, empfing mich mit den Worten:

„Gut, daß Sie kommen; Excellenz hat heüte früh von Ihnen geſprochen und geaüßert, daß er an Sie ſchreiben müſſe."

Vortrefflich, daß Sie mich beſuchen! waren Humboldt's erſte Worte. Wie geht es bei Ihnen zu Hauſe? ſeine zweite; was macht Ihre kleine Sängerin?

Mit der letztern meinte er meine jüngſte Tochter Elvira, von der er wußte, daß ſie, mit einer klangvollen Stimme begabt, Muſik treibe.

Sie kommen, fuhr er fort, auch wol auf — Execution wegen der Note zum Aral! Ich habe ſie fertig und könnte ſie Ihnen gleich geben; allein ich bitte, mir bis Morgen Zeit zu laſſen; ich will ſie in der kommenden Nacht noch einmal durchſehen, vielleicht daß ich das Eine oder Andere zu ändern finde. Haben Sie auch meine Wünſche wegen ſauberer Ausführung der Karte in Gotha laut werden laſſen?

Auf meine Verſicherung, daß dies geſchehen ſei und ich Perthes dringend gebeten hätte, ſeinen beſten Kupferſtecher oder Lithographen damit zu beauftragen, drückte H. ſeine Zufriedenheit aus und entſchuldigte ſich, mich nicht länger ſprechen zu können, da er um zwei Uhr zum König müſſe, und vorher noch einige dringende Briefe nach Paris zu ſchreiben habe.

Folgendes Tages, den 17 Januar 1852, Abends 7 Uhr, hatte ich die Begleitworte in Händen. Humboldt ſchrieb dazu:

51.

Hier, mein theurer Profeſſor, haben Sie den Text, ohne den das Croquis vom Aral nicht erſcheinen darf. Sie werden ihn, da man in Ihren Druckereien an meine ſchwierige Hand nicht gewohnt iſt, wohl abſchreiben müſſen, damit die

Namen recht correct bleiben. Es wäre sehr zu wünschen, daß ich eine Correctur erhielte, aber (versteht sich) mit dem beigelegten Originale von meiner Hand. Es wäre unangenehm, wenn das Französische verunstaltet würde. Ich brauche Sie nicht noch besonders zu bitten, nichts hinzuzufügen, besonders nicht zu meinem Namen die — Pest von Excellenz, Geheimen Rath, Baron und solche deutsche — Unthaten!

Ihr

Berlin, 17 Januar 1852. Al. Ht.

Sie schreiben mir über den Empfang!

Die kleine Abhandlung hatte folgende Überschrift:

Skizze einer Karte des Theils von Asien zwischen der Ostküste des Caspischen Meeres und dem Alpensee Issikul am nördlichen Abhange des chinesischen Himmelsgebirgs.

Entworfen von dem General A. von Bolotoff (1851).

Hierzu Tafel XI.

Der deütsche Theil der Begleitworte, in welchem H. mich, als Herausgeber des Jahrbuchs, sprechen läßt, lautete also:

I.

Den freündschaftlichen Mittheilungen von Alexander von Humboldt, von denen ich seit so vielen Jahren Gebrauch machen darf, verdanke ich die noch völlig unbekannte geographische Skizze des Theils von Asien, [welcher] zwischen der Ostküste des Caspischen Meeres und den Seen Balkasch und Issikul [gelegen ist], letzterer am Fuß des schneebedeckten Himmels-Gebirges (Thian-schan).

Diese Skizze läßt erkennen, wie so unerwartet groß die Fortschritte gewesen sind, welche seit dem letzten Jahrzehend die wissenschaftliche Erweiterung der asiatischen Geographie

auf genaue aſtronomiſche Breiten- und Längen-Beobachtungen, wie auf hypſometriſche Meſſungen gegründet, in einer Erſtreckung von 30 Längengraden (zwiſchen den Parallelen von 37° und 47°) bezeichnen.

Die Expeditionen ſind in zwei Richtungen gegen Süden vorgedrungen, einmal von Orenburg und Orsk aus im ſüdlichen Ural gegen den Aral-See, deſſen Configuration vollkommen unbekannt war, wie gegen die Mündungen des Syr-deria (Jaxartes) und Amu-deria (Oxus); dann von Uſtkamenogorsk und Buchtarminsk aus gegen den Alpenſee Iſſikul und den Temurtutagh, welcher zum weſtlichen Theil der Kette des Himmelsgebirgs gehört.

Eine Reihe von kleinen Fortins (Krepost) führt jetzt ununterbrochen, in der Richtung von Nordweſt gegen Südoſt, von Orenburg durch die Steppe der Kleinen Kirghiſen-Horde nach der Nordnordoſt-Spitze des Aral-Sees nach dem Fort Aral, anfangs Raïm genannt. Von da an wird in der Richtung gegen Oſtſüdoſt, den Syr-deria aufwärts gegen die Ufer des Steppen-Sees Bobyſtyn und die Gränze von Taſchkend und Kokan hin, eine andere Reihe militairiſcher Stationen gegründet werden. Von dem ſüdlichen Rande des Altaï bei Buchtarminsk durch die Steppe der Großen Horde der Kirghiſen, den Ili überſchreitend, weſtlich von Guldja, wird durch ähnliche Stationen die altaïſch-ruſſiſche Gränze mit dem See Iſſikul in Verbindung geſetzt.

So iſt man tief in dieſen Theil des nordweſtlichen Aſiens gegen die Parallele von Khodjend und Akſu vorgedrungen und die Station am See Iſſikul wird hoffentlich bald Kunde verſchaffen von den alten vulkaniſchen Ausbrüchen des Thian-ſchan, die wir aus chineſiſchen Ge-

ſchichtsquellen kennen. Unternehmungen der Art, über die uns die Kaiſerl. Geſellſchaft für Erdkunde [zu St. Petersburg] baldigſt nähere Auskunft verſpricht und welche den wiſſenſchaftlichen Sinn der Regierung ehren, werden gewiß gleich folgereich für die politiſchen Verhältniſſe der Nachbarſtaaten [zum Heile der mohammedaniſchen Völkerwelt in Central-Aſien, aber zum Schrecken der Engländer in Indien durch Öffnung der Eingangspforten Buchara, Cabul und der hermetiſch verſchloſſenen Pforte von Kaſchghar] und die phyſiſche Geographie eines im Innern noch ſo unbekannten Erdſtrichs.

Das geographiſche Fragment (von der neüen Aufnahme der Oſtküſte des Caſpiſchen Meeres bis öſtlich über den Meridian von Akſu hinaus) habe ich der neüen Karte von Inner-Aſien entnehmen dürfen, welche die bald erſcheinende zweite Ausgabe der Asie centrale von Alexander von Humboldt (Paris, bei Gide, Rue des Petits Augustins No. 5) begleiten wird und viele Verbeſſerungen der frühern von 1843 enthält. Freünden der Geographie iſt es nicht unbekannt, daß der Zweck dieſer auf aſtronomiſche und hypſometriſche Meſſungen gegründeten Karte der war, in allgemeinen Zügen die bisher ſo mangelhaft dargeſtellten Bergſyſteme von Inner-Aſien graphiſch zu entwerfen.

Herr von Humboldt hat mir noch erlaubt, zur Erläüterung dieſes Theils ſeiner neüen Carte de l'Asie centrale aus der Introduction der zweiten Auflage des Werkes ſelbſt einige Stellen auszuziehen, und hier nach dem Originaltexte folgen zu laſſen:

Die in eckigen Klammern [ ] enthaltenen Einſchaltungen ſind Zuſätze von meiner Hand.

II.

Depuis l'époque à laquelle j'ai publié et les résultats des observations astronomiques faites pendant le cours de mon Expédition Sibérienne et la Carte de l'Asie centrale (1843), la géographie d'une vaste partie du continent entre la Mer Caspienne, le Lac Aral et la pente septentrionale du Thian-chan a obtenu, grâce à la noble impulsion du Gouvernement, de la Société géographique Impériale et d'un grand nombre d'observateurs aussi zélés qu'instruits, des fondements plus solides.

J'avais déjà pu profiter de quelques communications précieuses que je devais à Mr. *Jacques de Khanikoff*, conseiller d'état au ministère de l'Intérieur, dont le long séjour à Orenbourg a été si utile pour la connaissance plus intime de l'extrémité méridionale de l'Oural et des steppes qui s'étendent à l'est et au sud-est vers le Lac Aral. Deux cartes (celle de l'Oural et des steppes Kirghizes d'Orenbourg) publiées en 1845 par John Arrowsmith à Londres offrent une partie de ces renseignements. La carte des steppes est accompagnée d'une note explicative de *Mr. Nicolas de Khanikoff*, frère de l'auteur. C'est à ce dernier qu'appartient aussi l'observation importante pour la géologie sur la *non-existence* d'une chaine de montagnes intermédiaire, qui réunisse l'extrémité méridionale des Monts Moughodjares de l'Oural à l'extrémité nord-est de l'Oustiourte. Les crêtes de montagnes se terminent au nord des sources de la rivière de Tchehane et les escarpements du Tchinke ne commencent que beaucoup plus au sud.

Par la bienveillance dont m'honore le général *de Bolotoff*, attaché à l'état-major et à l'Académie militaire de St. Pétersbourg, j'ai pu changer sur la nouvelle épreuve de ma *Carte de l'Asie centrale* le tracé des environs de l'Aral, du Balkhach et de l'Issikoul au pié de la chaîne volcanique et neigeuse du Thian-chan. Le croquis qui présente ces changements importans est la réduction d'une carte à très grande échelle construite et rédigée par Mr. de Bolotoff. Auteur d'un excellent *Traité de géodésie* en langue russe, il a appliqué avec sagacité la projection de Gauss à la Pinacographie asiatique.

La carte de la côte orientale de la Mer Caspienne depuis le Mertvoi Koultouk, à l'entrée duquel était encore placée, il y a peu d'années, le fortin de Novo-Alexandrowsk, jusqu'au Golfe Balkhache (ancienne embouchure de l'Amou-déria ou Oxus) et jusqu'à Astrabad, extrémité sud-est du bassin, a aussi été entièrement tracée par le général de Bolotoff, qui a profité des données les plus nouvelles et les plus précises. Le nouveau tracé de la côte offre des différences essentielles avec la Carte de *Kolodkine* de 1826, que j'ai du suivre pendant l'expédition que j'ai faite sous les auspices de S. M. l'Empereur de Russie.

Les relévements de *M. M. Bassarguine, Boutoffsky* et du colonel *Blaramberg* qui avait accompagné le savant *Kareline* dans son voyage de 1836 ont amélioré la géographie de ces contrées. Celle de la Mer d'Aral dans son état actuel de perfectionnement inattendue est due aux belles et nombreuses observations astronomi-

ques de mon respectable ami, le lieutenant-colonel *Lemm* (1846) comme aux grands et pénibles travaux de M. M. *Boutakoff* et *Pospéloff* (de 1848 à 1850), officiers de la marine Impériale. On a fait la levée trigonométrique de toutes les côtes et des îles de l'Aral habitées par les troupeaux d'Antilopes Saïga.

Ces matériaux et bien d'autres encore ont été les fondements de la *Carte de la Mer d'Aral*, du *Khanat* de *Khiva* et d'*une partie* du *Khorasan*, rédigée sur une échelle de 50 verstes (kilomètres) par pouce anglais par *M. Jacques de Khanikoff*. Dans la partie la plus orientale du croquis du général de Bolotoff, refondu dans ma nouvelle carte de l'Asie centrale, le tracé des lacs Thengiz et Issikoul (Issyck-koul) repose sur les observations astronomiques de *M. Fédoroff* dont il a déjà été souvent question dans la première édition de mon ouvrage, et sur les explorations du Topographe Mr. *Nisantieff*, noblement encouragées par le Prince Gortchakoff, gouverneur général de la Sibérie occidentale.

La ville de Khiva dont la latitude ne repose pas sur des observations faites sur les lieux, est placée par M. de Balatoff par 41° 13′; le même géographe donne à Kokand une longitude plus occidentale d'un degré qu'on lui a assigné jusqu'ici. „Je me suis convaincu, dit-il, d'après les différents matériaux que je possède, que les pères Jésuites *d'Arrocha* et *Hallerstein* se sont trompés en déterminant la longitude de cette ville et que la distance entre Kokand et Khodjend, ainsi qu'entre

Khodjend et Samarkand est bien moindre qu'on ne l'a supposé.

Pour terminer cet aperçu des mémorables travaux, qui ont caractérisé depuis une quinzaine d'années les progrès de la géographie asiatique occidentale je devrais encore faire mention:

1° Du voyage astronomique de M. *Lemm* (1838) en Perse par Astrakhan, la Caspienne et le Khorassan à Tauris (Tebris) et Tehran, voyage publié par M. Otto Struve en 1851;

2° Des deux gros volumes de matériaux astronomiques dans les précieux *Mémoires* du *Dépôt topographique de l'État-major Impérial* par le général de *Vrontchenko;* et

3° De la grande Carte de l'Asie Mineure par *M. de Bolotoff* (1851) qui accompagnera l'important Voyage physique et géologique de M. Pierre de Tchikatcheff.

Noch in derſelben Nacht vom 17 auf den 18 Januar fertigte ich eine Abſchrift von den vorſtehenden Mittheilungen an, deren Original ſelbſt dem gewandteſten Setzer in der Stollbergſchen Buchdruckerei zu Gotha unleſerlich geweſen ſein würde. Am Tage darauf ſchickte ich die Abſchrift an Perthes mit der doppelten Bitte, für einen correcten Satz Sorge zu tragen und einen Correcturbogen unmittelbar an Humboldt nach Berlin zu ſenden.

Weil ich in den nächſtfolgenden Tagen ſehr beſchäftigt war mit Anordnung des übrigen Manuſcripts für das betreffende Heft des Jahrbuchs, damit der Satz deſſelben nicht unterbrochen werde, fand ich nicht gleich Zeit, H.'s Nachſchrift zu dem Schreiben vom 17 Folge zu geben. Dies gab Veranlaſſung, daß ich am 22 Januar ein Briefchen folgenden Inhalts empfing.

52.

(Empfangen 22. Januar 1852.)

Ich wiederhole meine Bitte, daß Sie mir schreiben mögen, ob mein französischer Aufsatz in Ihren Händen ist. Schriftliche Mittheilung ist die einzig bequeme und sichere im Verkehr mit vollberechtigten Personen.

Ihr

Al. Humboldt.

Mittwoch Abend.

Ich antwortete sofort, entschuldigte die aufgeschobene Anzeige mit den oben angegebenen Beschäftigungen, zu denen auch Briefe des nordamerikanischen Marine-Lieütenants Gilliss an Gerling in Marburg, aus Santiago de Chile, gehörten, die mir H., mit Gerling'schen Briefen an ihn, zum Abdruck im Jahrbuch gegeben hatte, meldete die Anfertigung einer Abschrift des Manuscripts für den Setzer und zeigte zugleich an, daß ein Correctur-Abdruck unmittelbar an ihn gelangen werde, den er die Güte haben wolle, auch direct nach Gotha zurückzusenden. Darauf empfing ich am 3 Februar folgende Zeilen:

53.

(Empfangen 3. Febr 1852.)

Nicht direct schicke ich die Correctur zurück. Sie müssen den Unsinn sehen! Haben Sie denn so unleserlich abgeschrieben? Kaum glaublich! Es ist toll, mehr als toll! Was würde der Staatsrath Chanikoff sagen, daß ich seine communications statt précieuses — pernicieuses nenne!! Lesen Sie die Correctur auch, und machen Sie meine Verbesserungen deutlicher, wenn Sie glauben, daß der Setzer sie nicht begreifen könne.

Ihr

A. Ht.

Tages darauf, den 4 Februar, kam ein zweites Briefchen nachstehenden Inhalts:

54.

(Erhalten 4. Februar 1852.)

Empfehlen Sie ja genaue Correctur, damit membra perniciosa herauskommen! Ich wünſche wegen Rußland drei Abzüge von meiner Proſa p. 1—3.

Ihr

A. Ht.

B. d. 3 Febr. 1852.

Auf S. 1—3 des vierten Heftes meines Jahrbuchs iſt Humboldt's Abhandlung gedruckt. Ende März war das Heft fertig und Perthes ſchickte mir ſtatt drei — ſechs beſondere Abzüge, um ſie Humboldt zu übergeben. Meine Anweſenheit in Berlin am 3 April benutzte ich, dieſen Auftrag auszuführen. H. war nicht zu Hauſe. Seifert's Frau nahm mir das Päckchen mit den Worten ab, es gleich auf des Herrn Tiſch legen zu wollen. Am 5 April bekam ich folgende Zeilen:

55.

(Erhalten 5. April 1852.)

Vielen Dank für die Abdrücke der kleinen Bolotoffſchen Karte. Mit der lithographiſchen Ausführung bin ich wenig zufrieden; dagegen iſt die Note ſehr correct geſetzt, Dank Ihrer Correctur. Ich ſchreibe aber dieſe Zeilen nur .... [die Fortſetzung derſelben gehört an eine andere Stelle dieſes Briefwechſels]

Ihr

Sonntags. Al. Humboldt.

Zu Ende des folgenden Monats Mai ſchickte mir H. wiederum aſiatiſche Sachen. Es lag einer der Abdrücke ſeiner Note zur Bolotoffſchen Karte dabei. In dieſem Abdrucke hatte er einige Einſchaltungen mit Bleiſtift auf den Rand geſchrieben. Dieſe Einſchaltungen ſind in dem vorliegenden Wiederabdruck mit runden Parentheſen — ( ) — bezeichnet.

Unterdeſſen hatten wir uns im Laufe des Monats April in Potsdam einige Mal geſprochen. Bei einer dieſer Gelegenheiten kam H. auch auf die lithographiſche Ausführung der kleinen Karte von Bolotoff zu ſprechen.

Ich bin gar nicht zufrieden, ſagte er; Sie können es auch nicht ſein. Die Zeichnung war ſo hübſch, und hat nun im Stich ein ſo rohes Anſehen bekommen! Warum haben Sie Ihren Neffen nicht inſtruirt, daß er ein wachſames Auge darüber haben möge.

Auf meine Gegenbemerkung, daß mein Neffe Hermann Berghaus auf die lithographiſchen Arbeiten bei Perthes einen unmittelbaren Einfluß nicht auszuüben vermöge, daß die Vertheilung der Arbeiten lediglich zum Reſſort des Chefs der Anſtalt gehöre, erwiderte Humboldt:

Mag ſein! Doch hätte Ihr Neffe ein Wörtchen hineinreden können. Sie haben mir immer Perthes als verſtändigen Geſchäftsmann geſchildert, der für Gutes und Schönes zugänglich ſei. Ich glaube, daraus ſchließen zu dürfen, daß er den Vorſtellungen Ihres Neffen Gehör gegeben, wenn dieſer nach den Inſtructionen ſeines Oheims gehandelt. Aber der Hr. Oheim wird meinen damals [im Januar] ausgeſprochenen Wunſch nicht berückſichtigt haben, fügte er lächelnd hinzu.

Als ich einwendete, daß er die Güte haben werde, mir eine richtige Beurtheilung über die Stellung meines Neffen Hermann zu Perthes zuzutrauen, fiel H. mit den Worten raſch ein:

Ich verſtehe, — ich verſtehe! Es gibt Verhältniſſe im menſchlichen Leben, die Rückſichtsnahme gebieten; ſo auch bei Ihrem Neffen. Aber — [er konnte ſich von dem Tadel gar nicht abwenden] — betrachten Sie einmal den Titel des Kärtchens! Wie ſchwerfällig iſt der geſchrieben. Der Titel iſt faſt ſo groß wie die Karte ſelber, und es hat den Anſchein, als gehöre die Karte zum Titel, obwol es umgekehrt ſein ſollte. Den Titel hätte Ihr Neffe vorſchreiben ſollen, dagegen konnte Perthes nichts haben. Ich habe mich immer über die ſchönen Titelſchriften gefreüt, die Ihr Neffe aus-

geführt hat. Ein ſchöner Titel iſt eine große Zierde einer Karte. Ich bin durch die Pariſer Kalligraphen und Kupferſtecher ſehr verwöhnt. In dem Punkte haben die deütſchen Kupferſtecher und Lithographen keinen Geſchmack, wenigſtens fehlt er der großen Mehrheit.

Zum Beweiſe ſeiner ſehr richtigen Bemerkung holte H. eine Menge deütſcher Landkarten herbei, die durchgemuſtert wurden. Bei jedem Titel gebrauchte er, je nachdem die kalligraphiſche Anordnung war, ein beſonderes Epitheton, als: Leidlich, ziemlich hübſch; ſehr ſchön (eine Karte von meinem Neffen Hermann); die Mehrzahl aber bekam Beiwörter wie: Abſcheülich, ſcheüßlich! u. ſ. w.

Potsdam, 3 Juni 1852.

Die Asiatica, welche mir Humboldt am 30 des vergangenen Monats (Mai) bei einer Anweſenheit in Potsdam zugeſchickt hat, beſtehen im Folgenden:

1) *Carte de la partie Nord-West* [Ouest] *de l'Asie centrale,* contenant toutes les positions géographiques déterminées astronomiquement et l'indication des espaces explorés par les Européens. Dressée par *Jacques de Khanikoff*, Chambellan de S. M. l'Empereur de toutes les Russies, Gouverneur civil d'Orenbourg, membre effectif de la société géographique Impériale de Russie. 1852. [Handſchriftliche Zeichnung.]

2) *Carte des lacs Issyk-koul et Balkhach,* dressée par *Jacques de Khanikoff*, Gouverneur civil d'Orenbourg, membre effectif de la société géographique Impériale de Russie. 1851. [Handſchriftliche Zeichnung.]

3) Karte vom Aralſchen Meere und dem Chiwinſiſchen Chanat nebſt den umliegenden Gegenden. Entworfen von Jakob von Chanikoff, wirklichem Mitgliede

der Kaiſerlich Ruſſiſchen geographiſchen Geſellſchaft. 1851. [In ruſſiſcher Sprache. — Lithographiſcher Abdruck.]

4) Sammlung von Örtern im nordweſtlichen Theile Central-Aſiens, deren Lage aſtronomiſch beſtimmt. Zuſammengeſtellt von Jakob von Chanikoff, wirklichem Mitgliede u. ſ. w. und Jürgen (Jurje) Tolſtoï. 1850. [In ruſſiſcher Sprache. — Druckſchrift.]

5) *Mémoire explicatif de la carte de la Mer d'Aral*, dressée par *Alexis Boutakoff*, Capitaine de corvette de la marine Impériale Russe, en 1849, et imprimée par le Département hydrographique du Ministère de la marine en 1851 (en langue russe). Rapport, adressé à S. Exc., Mr. le Baron de Humboldt. [Handſchrift.]

Der Sendung lag ein Zettelchen bei, auf dem H. Folgendes geſchrieben hat:

Zu unterſuchen

1) die Verſchiedenheiten der Long. in den verſchiedenen Redactionen von Butakoff und Chanikoff;

2) ob Ferro richtig 20° W. von Paris und nicht wie im Memoire von Butakoff.

3) Beſondere Wichtigkeit des weſtlichſten Punktes des Aral wegen Entfernung von öſtlicher nächſten Küſte des Caspiſchen Meeres. Breite des Uſtjurt; zu vergleichen mit dem, was Lemm gegeben in meiner Carte de l'Asie centrale (wo Chanikoff's Karte [oben No. 1.] bezeichnet: Expedition des Generals Berg 1826, Lat. 45°).

4) Variantes lectiones der Lat. von Chiwa von Bolotoff, Chanikoff, und was ich in Asie centrale T. III aus Manuſcripten gegeben, und große Carte de Khanikoff, partie NO. de l'Asie centrale.

5) Haben Sie Acht in Aralsk, am Syr, Lat. 46° auf die Temperatur im Winter bis — 18° R.

6) Sehr wichtige Carte de Khanikoff vom Lac Balkasch, wo schon Fedoroff war, und vom Bergsee Issikul, mit Schneelinie des Thian-schan; Fluß Ili, Kuldjá, Aksou. . . .

A. Ht.

Auf der handschriftlichen Denkschrift des Corvetten-Capitains Butakoff steht von Humboldt geschrieben:

Zu publiziren, unter der Bedingung, daß weggelassen werde alle [ ] von p. 4 bis 6. Wir sprechen noch über das Ganze.

Und auf dem Titelschilde der Karte No. 1, welche zerschnitten und auf Leinwand geklebt ist, stehen von seiner Hand die Worte:

Base de la grande Carte, que prépare M. de Khanikoff avec le général Bolotoff.

In Erwägung nehmend die große Menge und eben so große Mannichfaltigkeit von ganz neuen geographischen Arbeiten, welche in letzter Zeit über Inner-Asien bekannt geworden, und von der Überzeugung ausgehend, daß man nur in Rußland im Stande sein werde, aus allen diesen verschiedenen Materialien eine vollständige Karte zusammen zu stellen, hatte die Kaiserl. Russische geographische Gesellschaft es schon längst als eine ihrer Pflichten anerkannt, sich diesem eben so wissenschaftlich wichtigen als vom nationalen Standpunkte patriotischen Unternehmen zu unterziehen. Demgemäß wurde beschlossen, eine Karte anzufertigen, welche den Erdraum zwischen 34° und 55° N. Breite und zwischen 64° und 102° O. Länge von Ferro enthalten solle. Der südliche Rand dieser Karte fällt ungefähr zusammen mit dem Parallel von Hamadan, Herat, Kabul, Kaschmir; der nördliche Rand schließt mit dem Parallel von Miass im Ural und von Omsk in Sibirien; der westliche Rand ist identisch mit dem Meridian des westlichsten Punktes vom Caspischen Meere und dem von Tebris in Aserbeidschan; der östliche Rand fällt auf den Meridian, der die Mitte des Dsaïsan-Sees schneidet, aus dem der Irtysch hervortritt.

Um dem Zwecke näher zu treten, war es vor allen Dingen nothwendig, ein geographisches Netz von diesem Erdraume zu entwerfen, und

demnächst alle geographischen Ortsbestimmungen zu sammeln, welche innerhalb desselben durch astronomische Beobachtungen festgelegt sind.

Der zuerst genannten Arbeit hat sich der General Bolotoff unterzogen, indem er, wie schon Humboldt in seinem französischen Aufsatz gesagt hat, die Gaußische Projection dem Netzentwurfe zum Grunde legte. Es ist, so viel ich weiß, das erste Mal, daß diese Projection in der Kartographie Anwendung gefunden hat. Als Maaßstab der Karte ist 1 russischer oder englischer Zoll = 50 Werst angenommen worden.

Die zweite der vorbereitenden Arbeiten, die Sammlung der astronomischen Ortsbestimmungen, hat der Staatsrath Jakob von Chanikoff übernommen. Das Resultat derselben ist in der unter No. 4 genannten Schrift enthalten, welche auf Kosten der Kaiserl. Russischen geographischen Gesellschaft, wie es scheint, als Manuscript, gedruckt und unter die Mitglieder der Gesellschaft und an andere Freunde der Erdkunde vertheilt worden ist. Das Exemplar, welches ich von Humboldt empfangen habe, trägt die Aufschrift: A Son Excellence Mr. le Baron A. de Humboldt, hommage respectueux de la part de Jacques de Khanikoff. Wie sehr H. auch im schriftlichen Verkehr gegen die — Excellenz eiferte, doch konnte er es nicht vermeiden, daß sie ihm beigelegt wurde!

Die Sammlung enthält 117 Örter, von denen blos die Breite, und 352 Örter, von denen Breite und Länge beobachtet ist, überhaupt also 469 Ortsbestimmungen, die von 33 Beobachtern geliefert worden sind. Der Chronologie nach folgen sie so auf einander:

1759	Espina, Hallerstein und d'Arrocha.	1829	Humboldt.
		1829—30	Hansteen.
1806—15	Wischnewsky.	1830	Fuß.
1807	Trez'l.	1831—32	Karelin.
1807	Trulhères.	1831—33	Burnes.
1809	Macartney.	1832—37	Fedoroff.
1809—17	Kolotkin.	1836	Blaramberg.
1815	Tafajeff.	1836—37	Kaspische Expedition.
1817	Kotzebue.	1836—38	Wood.
1819	Murawjeff.	1839	Wassiljeff.
1819—25	Trebek.	1839	Lemm
1820	Meyendorf.	1840	Hügel.
1820	Tafajeff.	1841	Chanikoff und Stoddart.
1821—22	Fraser.	1846	Lemm.
1825—26	Lemm.	1847	Sberebzoff.
1825—26	Anson.	1848	Alexandroff.
1825—26	Bassargin.	1848—49	Butakoff.

Von diesen Beobachtern ist Lemm unstreitig der fleißigste gewesen, denn er hat auf seinen drei Expeditionen 161 Orte nach Breite und Länge und 18 blos nach ihrer Breite bestimmt. Von jenen sind 28, und von diesen 1 auch von anderen Reisenden beobachtet worden. Lemm's astronomisch-geographische Thätigkeit erstreckt sich aber auch noch über den südlichen Rand der Karte, d. h. über den Parallel von 33° N. Breite hinaus ins Innere des Hochlandes von Iran. In der vorstehenden Liste ist unter der Benennung Kaspische Expedition diejenige geodätisch-astronomische Operation zu verstehen, welche die Ermittelung der Größe der Kaspischen Senkung, oder des Höhenunterschiedes zwischen dem Schwarzen und dem Kaspischen Meere zur Aufgabe hat. An ihr nahmen Fuß, Sawitsch und Sattler Theil.

Die Karte No. 1 von Chanikoff dient zur Erläuterung seiner Sammlung von Ortsbestimmungen. Sie enthält alle diese innerhalb des Erdraums, welcher auf der großen ausführlichen Karte dargestellt werden soll. Sie zeigt die Flächen, welche von dem Kaiserl. Corps der Topographen geometrisch aufgenommen worden sind. Diese Flächen umfassen das gesammte Steppenland der Kirghisen und darüber hinaus, von der Wolga bis zum Irtysch und bis zum Dsaïsan-See, so wie in südlicher Richtung bis zum Nordrande des Kaspischen Meeres, des Aral- und des Balkasch-Sees. Auch auf der Ost- und Westseite des Kaspi sind beträchtliche Raüme geometrisch vermessen. An den Ufern des Kaspischen sowol als des Aralischen Sees erkennt man auf der Karte die Strecken, welche hydrographisch theils wirklich, theils einstweilen flüchtig aufgenommen worden sind. Und endlich weiset die Karte alle Wege nach, welche in diesen Gegenden von Inner-Asien seit dem 17 Jahrhundert bis auf unsere Tage von eüropäischen Reisenden betreten worden sind. Die Zeichnung ist sehr sauber, doch läßt die kleinste Gattung der Schrift, weil sie nach russischer Weise kursiv gehalten ist, an Deütlichkeit Manches zu wünschen übrig.

Potsdam, 4 Juin 1852.

En vérité, la carte de M. de Khanikoff est la plus exacte des contrées de la partie N.O. de l'Asie centrale!

Mais il me faut me rappeler, plus amplement que l'a fait *M. de Humboldt* dans sa *note explicative*, les matériaux géographiqnes et itinéraires, sur lesquels le savant auteur a fondé sa délinéation. C'est dans le „*Compte rendu de la société géographique Imp. de la Russie* pour l'année 1850, rédigé par *M. Jacques Khanikoff*," et dont la lecture a été faite dans la séance annuelle de la société le 22 Mars de l'année dernière, que je trouve les données nécessaires.

1°. Quant à la *géographie de la mer Caspienne* M. de Khanikoff dit:

A l'est du Caucase se trouve situé le bassin énorme de la mer Caspienne, placé sur le continent asiatique, mais exploité de préférence par les Russes, et exploré uniquement par eux.

Une série de recherches, commencées sous le règne de Pierre-le-Grand, a progressivement éclairci et acquis à la science cette importante individualité géographique; mais la gloire de l'achèvement de ces travaux, qui réalise la pensée de Pierre-le-Grand appartient au règne actuel.

La carte de *Kolodkine*, publiée en 1826, résume les connaissances, qu'on avait à cette époque sur la mer Caspienne, et fournit en même temps une épreuve irrécusable de l'enfance des matériaux topographiques du temps sous ce rapport. Depuis, les descriptions et les relèvements, exécutés par *Bassarguine*, ont donné une appréciation plus juste de la partie occidentale de la Caspienne. La levée du plan, faite par *Boutoffsky*, procura le tracé du rivage septentrional; les explorations de *Berg*, d'*Eichwald*, de *Karéline*, d'*Ivanine* et de *Jérebtsoff* répandirent un nouveau jour sur la partie orientale du lac.

De cette manière furent acquis à la science des renseignemens très-importants pour la géographie de ce bassin; mais beaucoup de ces informations ne furent point livrées à la publicité; au surplus, il manquait une carte générale, résumant ces récentes acquisitions, et la dernière carte générale de la Caspienne datait de 1826.

[C'était la Carte de *Kolodkine*, qui accompagne son grand Atlas hydrographique de la mer Caspienne. Elle m'a servi de base pour les contours du lac sur une *grande Carte de toute l'Asie* en quatre feuilles grand-aigle, rédigée en 1828 et 1829, mais non publiée, et sur la *petite carte de l'Iran et du Touran*, dressée en 1829, faisant partie de l'Atlas de Stieler. Cette petite carte est une grande rareté litéraire, parceque le cuivre n'existe plus. Voir: Fragmente aus einem handſchriftlichen Memoire über die Geographie von Aſia, als Analyſe einer neüen Karte von dieſem Erdtheile, in 4 Blättern. Kritischer Wegweiser im Gebiete der Landkartenkunde; T. I, p. 321—328, p. 369—372. 1829. — H. Berghaus.]

Notre société fixa son attention sur ce sujet, et imprima en 1850 dans ses *Mémoires*, pour servir de matériaux à l'étude de la Caspienne, le journal détaillé de *M. de Blaramberg*, qui avait accompagné *Karéline* dans son voyage en 1836. Ce journal, réuni aux récherches de notre confrère *Ivanine*, publiées en 1847 par la société, et au journal manuscrit de *Karéline*, écrit en 1832, et conservé dans notre bibliothèque, donnent une connaissance très-

satisfaisante de la mer Caspienne, et principalement de son rivage oriental, concernant lequel il y a encore le moins de données exactes et positives.

En même temps, le Conseil de la société chargea *M. Jacques Khanikoff*, de confectionner une carte générale de la mer Caspienne et des pays riverains, d'après les recherches publiées séparément et partiellement.

[Cet oeuvre cartographique a été reproduit dans la carte manuscrite de la partie NO. de l'Asie centrale, offerte à M. de Humboldt par l'auteur, M. de Khanikoff. — H. Berghaus.]

2°. *Exploration des pays situés au midi de la mer Caspienne.* En avançant plus loin dans le continent asiatique, notre attention est fixée par une contrée avoisinante de la Russie, et nommément la partie NO. de la Perse, attenante à la mer Caspienne. Là, ainsi que dans le Khorasan limitrophe, le 19me siècle a acquis bien des connaissances géographiques dues à des voyageurs européens, parmi lesquels il y a eu des Russes. Néanmoins la Cartographie de ces contrées manque de base solide. Elle s'est principalement servie jusqu'à présent des déterminations astronomiques faites en 1817 par *Kotzebue*, et en 1822 par *Fraser*.

[Et de celles, faites par *Trezel* et *Truhières*, officiers de l'État-major français, attachés à la mission politique du général *Gardanne* à la cour de Téhérane, sous le règne de l'Empereur Napoléon, en 1807. — H. Berghaus.]

Mais les premières, celles de *Kotzebue*, sont peu nombreuses et ne vont plus loin vers l'orient que Téhérane; les secondes, de l'aveu même de l'auteur, ne sont que d'une exactitude approximative.

[Néanmoins les observations de *Fraser* ont un grand mérite, parce que ce sont elles, qui ont déterminé pour la première fois la longitude de quelques lieux, situés sur le — tableland de l'Iran, savoir d'une exactitude satisfaisante pour la confection d'une carte générale. — Berghaus.]

En attendant, des l'année 1846, le général de *Berg* nous a communiqué les comptes-rendus des observations astronomiques, faites par le colonel de *Lemm*, en 1838 et 1839, dans la Perse septentrionale, entre Tauris [Tebriz] et Méched. Ces observations, très-nombreuses et d'une grande importance, présentent des matériaux d'un haut intérêt pour la cartographie locale. Le journal de Lemm fut aussitôt soumis à l'examen de *M. Strouve;* les résultats des observations, et nommément la fixation des longitudes et latitudes des points de la Perse septentrionale furent imprimés par la société, en 1850. En même temps, on procéda, en 1850, à la publication d'un ouvrage très-étendu sur la Perse septen-

trionale, composé par le colonel de *Blaramberg*, qui ajouta au Recueil des observations précédemment exécutées dans ce pays, les résultats de ses observations personelles, faites pendant ses excursions, qu'il avait poussées jusqu'à Hérat.

De plus, le conseil chargea *M. J. Khanikoff* de confectionner une carte de la partie de l'Asie, située entre les 35° et 40° de lat. sept. et les 61° et 81° de long. or. de l'île de Fer, d'après les données les plus récentes, sur une échelle de 50 verstes par pouce.

3°. *Matériaux pour la géographie de la Vallée de Zarevchan* [nommée aussi vallée du Kohik]. On se souvient de la perte sensible que la géographie a faite par la mort du naturaliste *Lehmann*, en 1842. Appelé, en 1839, par le général *Péroffsky*, à l'effet d'explorer l'Oural méridional sous le rapport physico-géographique, Lehmann remplit cette tâche, et acquit à la science des connaissances géographiques locales fort importantes; dans le courant de la même année il rejoignit l'Expédition envoyée contre le Khiva et arrivait avec le détachement au pied de l'Oust-Yourt, tout en récoltant une masse d'informations d'un haut intérêt.

[Lehmann les recolta malgré l'affreuse issue de cette Expédition aussi malheureuse que déplorable. — Berghaus.]

L'année 1840 fut consacrée par ce naturaliste instruit à l'étude des bouches de l'Oural, du rivage sud-est de la mer Caspienne et du mont Oust-Yourt, dans les environs duquel se trouvait alors le Fort Novo-Alexandroffsk.

A la fin de juin de 1841, l'infatigable Lehmann partit avec la mission pour la Boukharie, en traversant le Syr-Daria. Arrivé en Boukharie, au mois d'août, il profita de l'occasion pour visiter, au mois de septembre, la vallée de Zarevchan, inaccessible jusque-là aux observations et aux recherches des Savans.

Malheureusement, la mort frappa notre naturaliste, en 1842, pendant son voyage, avant qu'il se fut rendu à St.-Petersbourg. Sa passion pour la science, son érudition et une bonne foi consciencieuse, servaient de garanties à l'exactitude de ses travaux; la connaissance approfondie qu'il avait pu acquérir de l'Oural méridional, des steppes Khirgizes et des extrémités du Thian-chan et du Bélor promettait une ample provision de résultats géologiques, qu'aucun autre savant ne saurait obtenir; ces résultats, réunis aux travaux entrepris dans le temps par *M. Schrenck* sur les steppes Khirgizes et la partie centrale du Thian-chan aurait

versé une lumière nouvelle sur cette partie de l'Asie. Une mort précoce empêcha le voyageur de donner suite à ses recherches.

C'est avec d'autant plus de reconnaissance que nous devons apprécier les soins de l'Académie Impériale des sciences, qui a voué tous ses efforts à la conservation du travail de Lehmann. Les Académiciens *M. M. de Baer*, *de Brandt* et *de Helmersen*, nos confrères, examinerent le journal du défunt et l'ayant trouvé intéressant au plus haut degré, proposèrent de le préparer pour la publication. L'Académie offrit à notre société de l'aider dans l'accomplissement de cette tâche; le conseil chargea donc les cidevant sections de Géographie générale et Russe de prendre en mûre considération les moyens de conduire à fin cette entreprise.

Dans la suite, M. M. de Baer et de Helmersen trouvèrent convenable de placer le compte-rendu complet, contenant les travaux de Lehmann et les résultats qui en découlent, dans le *Recueil de matériaux pour l'étude de la Russie*, qu'ils publient en langue allemande.

4°. *Exploration des bouches de l'Amou-Daria et de la mer d'Aral.* Depuis 1742, époque à laquelle a été exécutée la première exploration sérieuse du rivage oriental de la mer d'Aral et des bouches de l'Amou-Daria, par deux officiers Russes, *Gladicheff* et *Mouravine*, nous ne possédions que deux ouvrages de voyageurs, qui avaient visité ces parages, et nommément, celui de *Mouravieff* sur le Khanat de Khiva en 1819, et celui de *Meyendorff*, sur l'angle N-E. de la Mer d'Aral, en 1825. Mais, le premier de ces voyageurs n'avait pu obtenir ses données que par ouï-dire au milieu des circonstances les plus défavorables; et le second n'avait visité lui-même qu'une très-petite partie du rivage Aralien.

En 1841 et 1842, des reconnaissances et des explorations détaillées furent exécutées par *Nikiforoff*, *Danileffsky* et *Basinaer*; en 1846, *Lemm* fit des observations astronomiques nombreuses aux embouchures du Syr-Daria; enfin, en 1848 et 1849, les officiers de la Marine Impériale, *Boutakoff* et *Pospéloff*, firent la levée de plan de tous les rivages, ainsi des observations astronomiques.

[C'est cette expédition, dont le capitaine Boutakoff présente les résultats dans son mémoire explicatif, No. 5 des pièces, reçues par les bontés de M. de Humboldt. — Berghaus.]

Jusqu'en 1850, on n'avait publié que les observations de Lemm et le journal de Basinaer, accompagné d'une petite carte du Khiva, qui était loin de présenter tous les résultats des récentes

investigations; des travaux fondamentaux sur ce sujet on n'avait publié pendant 100 ans, ni le journal de Mouravine, ni la carte qu'il avait confectionnée. En 1850, par suite d'un Ordre Suprême, on transmit à notre société le compte-rendu de *M. Makchéieff* sur les découvertes de *M. M. Boutakoff* et de *Pospéloff*, qui a été imprimé dans la dernière livraison des *„Mémoires“* de la société.

[A savoir: les Mémoires de la société géographique Impériale sont publiées en langue russe. — Berghaus.]

Dans ce même volume fut publié, par autorisation du département asiatique, une description du Khanat de Khiva, par *M. Danileffsky*. De plus, on y joignit une carte de la mer d'Aral et du Khiva avec leurs alentours, exécutée par *M. Jacques Khanikoff*, sur une échelle de 50 verstes par pouce anglais [ou russe]; cette carte résume les résultats de toutes les investigations modernes faites sur les lieux, et est accompagnée d'un mémoire explicatif de *M. Khanikoff*, qui contient une critique détaillée de tous les matériaux cartographiques, qui ont précédé cet ouvrage.

[Bien dommage, que M. de Khanikoff n'a pas eu la bonté, de communiquer une épreuve de son mémoire à M. de Humboldt; nous aurions bien eu les moyens, de le faire traduire en langue allemande ou française. La carte, No. 3 dans la liste de M. de Humboldt, v. ci-dessus, est d'un très-grand point. Elle donne un tableau géographique de tout l'espace de terrain compris entre lat. 37° et 47° N., et entre long. 74° et 82° à l'est du méridien de l'île de Fer. On y voit encore les villes de Boukhara, de Merv et de Chirvan en Khorasan. La ville de Khiva par lat. 41° 38′½ N., long. 78° 18′½ E. La lithographie de cette carte est très-belle et la nomenclature assez claire, malgré tant de détails, dont M. de Khanikoff a profité. — Berghaus.]

5°. *Exploration des steppes des Kirghizes d'Orenbourg entre l'Oural et l'Aral.* Les travaux géodésiques — [c. à d. des opérations purement géométriques à planchette, à boussole etc., sans aucun réseau trigonométrique] — exécutés dans ces steppes depuis 1820 jusqu'à 1842, ont offert des connaissances approximativement exactes de toute cette étendue de terrain; leurs résultats ont été placés sur la carte publiée en 1845, par *M. Nicolas Khanikoff*, membre de la société.

[Je ne connais pas cette carte. — Berghaus.]

Mais ces travaux offraient deux défauts essentiels: — les levées de plan n'embrassaient pas de grands espaces de terrain sans inscription, et se bornaient à des itinéraires le long des rivières et des routes de caravane; — d'ailleurs, il manquait à ces recherches un nombre suffisant de points astronomiquement déterminés, — surtout dans les parties méridionale et orientale de la Steppe.

En 1843, on procéda à une levée de plan systématique de la steppe Khirgize relevant d'Orenbourg; jusqu'en 1847 ils ont été mesurées 250,000 verstes carrées [c. à d. à-peu-près 5100 milles carrées d'Allemagne]. L'ensemble de ces travaux servit de base à une carte, lithographiée à Orenbourg, et dont un exemplaire fut communiqué à la Société, en 1846. Mais cette carte ne pouvait se guider d'après les observations astronomiques faites, en 1846, par le lieutenant-colonel *de Lemm;* d'ailleurs bien des travaux géodésiques très-importants ne furent exécutés qu'en 1847, 1848 et 1849.

Le conseil de la société s'adressa par conséquent, en 1850, au gouverneur-général d'Orenbourg, avec la prière de lui communiquer toutes ces recherches supplémentaires. On répondit que, conformément à l'Ordre de S. M. l'Empereur de délivrer à la société une carte du pays d'Orenbourg sur une échelle de 20 verstes par pouce anglais, cette carte était déjà prête à l'Etat-major du corps détaché d'Orenbourg, et qu'on n'attendait que le retour du détachement de topographes envoyé dans la steppe Kirghize, pour porter sur cette carte tous les terrains dont les plans avaient été levés en 1850.

6°. *Explorations de la contrée située entre l'Irtich et les bouches du Syr-Daria.* Les travaux géodésiques, commencés dès 1827 dans la steppe des Kirghizes de Sibérie, étaient terminés en 1841, et ont servi de matériaux pour la confection de la carte de la Sibérie occidentale, publiée, en 1848, par le dépôt topographique du ministère de la guerre.

[Parmi les troubles politiques de 1848 cette carte n'est pas venue à ma connaissance. — Berghaus.]

Cette carte devait être principalement basée sur les nombreuses et parfaites déterminations astronomiques, exécutées en 1832—1837, dans le pays transouralien, par *Fédoroff.* Quelques-unes de ces recherches avaient déjà été livrées à la publicité, en 1843, par *M. de Strouve*, mais ces déterminations n'avaient pas embrassé quelques points très-importants du pays situé entre les sources de l'Irtich et les bouches du Syr-Daria, tels que: les cantons chefs-lieux Kar-Karolinsky, Bouyan-Aoulc, Ayagousky et Koknétinsky, l'endroit où l'Irtich découle du lac Zaïssang, et celui où la rivière Lepsa tombe dans le lac Balkach.

Le conseil de la société, reconnaissant toute l'importance d'une prompte étude de ces points, se montra prêt, dès 1846, à prendre part aux dépenses qu'occasionneraient les travaux

d'élaboration du journal de *Fédoroff;* il s'adressa, en 1850, à M. de Stronve, en le priant de lui communiquer les résultats définitifs des recherches de M. *Fédoroff*. Conformément à ce désir, notre illustre confrère nous présenta six déterminations de *Fédoroff*, inédites jusqu'ici — savoir: la latitude et la longitude de Pétropavlovsk, de Barnaoul, des chefs-lieux Bouyan-Aoule et Ayagousky, des sources de l'Irtich et de l'embouchure de la Lepsa, résultats qui furent immédiatement publiés.

En même temps, prenant en considération le haut intérêt qu'offrent les explorations faites par M. *Schrenk*, depuis 1839 jusqu'à 1842, dans la steppe de Kirghizes de Sibérie, et l'impossibilité où se trouve ce savant voyageur de livrer un compte-rendu complet de ses recherches, le conseil lui a adressé la prière de ne point priver la science des principaux résultats géographiques obtenus dans ses excursions, et de lui en donner un résumé succinct. Nous n'avons pas encore reçu de réponse.

7°. *Exploration du lac Issyck-Koul et de ses environs.* L'espace, situé au sud-est des steppes des Kirghizes de Sibérie, et renfermant le Khokan, les déserts des Kara-Kirghizes, nomades de la Mongolie chinoise occidentale, demeure jusqu'à présent la partie de l'Asie la moins explorée.

Le dernier Européen, qui visita le Khokan avec fruit et succès, fut le voyageur *Nazaroff*, en 1814; car le voyage du malheureux *Canolly*, en 1841, resta entièrement stérile en résultats; on ne publia aucun renseignement authentique sur les Kara-Kirghizes, et les données les plus récentes concernant la Mongolie occidentale se bornaient à un article, rendant compte d'une excursion de Semipalatinsk à Kouldja dans les années 1820 — publié en 1843 par M. *Kovalevsky*.

Notre société, dès sa fondation, voua tous ses soins à combler cette lacune dans la géographie de l'Asie. En 1848, M. *Savitch* donna lecture d'un article, contenant le récit du Kaïssack Kentaï-Bédécheff, qui s'était trouvé en captivité chez les Kara-Kirghizes; en 1849, une description détaillée du Khanat de Khokan fut publiée dans les *Mémoires* de la société, avec une carte, exécutée d'après des renseignemens recueillis dans la Sibérie occidentale; mais le premier de ces documents, par sa nature même et vu la position de l'auteur, ne pouvait offrir de résultats importants; quand au second, la carte n'avait pas été confrontée avec d'autres renseignements qu'on possédait déjà rela-

tivement au Khokan (Kokhan), et n'avait pas été soumise à un réseau géographique.

Dans l'intervalle, et nommément en 1847, trois manapes de Kara-Kirghizes ayant exprimé le désir de devenir sujets de la Russie, cet incident motiva l'envoi du topographe *Nifantieff* dans ces contrées, avec la mission de faire des explorations locales; ces dernières offrirent pour résultat une carte assez détaillée du lac Issyck-Koul et des montagnes environnantes, ainsi qu'une esquisse géographique du pays des Kara-Kirghizes.

[*M. Nifantieff* est donc à ce qui paraît, le *premier Européen*, qui a visité le lac alpin d'Issyck-koul, entouré de hautes montagnes, au Sud par la chaine neigeuse du Thian-chan, au nord par la chaine d'Ala-taou; on dit qu'il y a au fond du lac des sources chaudes, — indices de phénomènes volcaniques. Le lac ne gèle jamais (A. de Humb. *Asie centr.*). Hauteur du lac au dessus du niveau de la mer peut-être 4000 pieds.]

Ces intéressants documents furent communiqués, au commencement de 1850, par le gouverneur-général de la Sibérie occidentale, prince Gortchakoff, à la société. Après avoir été revu par M. *Helmersen*, cet article fut publié dans le T. V des *Mémoires* de la société.

Quant à la *carte*, qui ne correspondait point au réseau géographique, le conseil confia ce travail à M. *Jacques Khanikoff*. Celui-ci, ayant pris pour base cette carte, la carte du Kokhan publiée par la société, la carte du Khanat de Boukharie de M. *Nicolas Khanikoff*, celle de 1848 de la Sibérie occidentale avec les nouvelles déterminations de *Fédoroff*, enfin les cartes de *Grimm*, de *Klaproth* et du Père *Joachim*, a préparé, sur une échelle de 50 verstes par pouce anglais, un tableau détaillé de tout l'espace de terrain contenu entre les 40° et 48° de latitude septentrionale et entre les 86° et 102° de longitude orientale, méridien de l'île de Fer, tableau embrassant quelques parties du pays des Kirghizes sibériens, le Kokhan, la limite nord-est du Khanat de Boukharie, la partie septentrionale du Tourkestan chinois, les cantons des Bouroutes et une partie de la Mongolie occidentale. Cette carte a été autorisée par le Gouvernement.

[La carte des lacs Issyk-Koul et Balkhach, offerte par l'auteur à M. Alex. de Humboldt (voir No. 2 de la liste ci-dessus) diffère en quelques points de la carte, dont M. de Khanikoff donne un aperçu succinct. La carte manuscrite, arrivée à Berlin, s'étend en latitude depuis le 41° jusqu'au 47°, et en longitude depuis le méridien de 91° jusqu'à celui de 100° et l'échelle paraît être un peu moindre qu'un pouce anglais ou russe pour cinquante verstes. La carte est un chef-d'oeuvre de l'art de dessiner des cartes géographiques. Les grands traits du terrain sont marqués d'une manière frappante; on reconnaît dans la

charpente du sol la grande chaine des Monts Célestes (Thian-chan), les ramifications diverses, les contre-forts, et les crêtes neigeuses à l'est et à l'ouest des méridiens d'Ouchi et d'Akson. Les grands bassins du lac alpin d'Issyk-koul et du Balkhach ont sur cette carte une configuration tout-à-fait différente de celle, que leur a été donnée jusqu'ici par les cartes les plus estimées. La chaine d'Ala-taou, au nord du lac Issyk-koul ne paraît pas s'élever au dessus de la ligne des neiges perpetuelles. D'après le dessin de M. de Khanikoff elle doit être converte d'épaisses forêts d'en bas jusqu'aux sommets. On sait par la carte générale et itinéraire de M. de Khanikoff (No. 1 de la liste) que M. Nifantieff, du Corps Impérial des arpenteurs, venant de Semipalatinsk par Ayagouz, a franchi la chaine d'Ala-taou pour cotoyer tout autour du rivage de l'Issyk-koul, et il parait qu'il a fait aussi quelques excursions dans le sud du lac, pour s'élever à la crête des ramifications du Thian-chan; car la Carte de M. de Khanikoff contient des détails dans cette direction, que le voyageur n'a pu obtenir par un seul ouï-dire. Quant à la géographie du Tourkestan chinois on reconnaît les traits des cartes chinoises, apportées en Europe par M. *Neumann*, de Munic, et communiquées à M. *Charles Ritter*, et dont a pu faire profit dans sa carte de la Haute-Asie, en quatre feuilles, feu *Jean Grimm*, de Wetzlar, jadis mon élève de 1821 à 1825. C'est bien dommage que M. de Khanikoff, dans la construction de sa belle carte, pleine de détails minutieux, n'a pu consulter que trois ou quatre positions déterminées astronomiquement. Ces points sont, vers le bord septentrional l'embouchure de la rivière Lepsa, par Fédoroff, et sur le bord méridional les positions des villes d'Akson, de Bay etc., observées par les pères Jesuites Hallerstein et Arocha, ces dernières eu outre très-douteuses. — Berghaus.]

An Herrn von Humboldt.

Potsdam, 5. Juni 1852.

In Gemäßheit der ehrenden Aufforderung, welche der Denkzettel enthält, den Sie Ihrer reichen und wichtigen Sendung vom 30 v. M. beigelegt haben, nämlich einige Punkte zu unterſuchen, die Ihnen zweifelhaft zu ſein ſcheinen, verfehle ich nicht, Folgendes zu berichten:

Zu 1). Verſchiedenheiten der Länge in den Redaktionen von Butakoff und Chanikoff.

Eine Verſchiedenheit findet nicht Statt. Hr. von Chanikoff hat in ſeiner großen, ſo ſchön ausgeführten Karte vom Araliſchen Meere und dem Khanat Chiwa — (No. 3 der Liſte) — die Längenbeſtimmungen zum Grunde gelegt, welche Kapitain Butakoff bei der Aufnahme des Aral-Sees gefunden hat. Dies geht nicht allein aus der Vergleichung der Karte

ſondern auch aus Chanikoff's reicher Sammlung von Ortsbeſtimmungen hervor, in welcher die nämlichen Zahlen ſtehen, die Butakoff in ſeinem handſchriftlichen Memoire angibt.

Zu 2). Ob Ferro richtig 20° W. von Paris und nicht wie im Memoire von Butakoff angenommen ſei? Auf dem Titelblatte der Handſchrift — (No. 5 der Liſte) — ſelbſt haben Sie die Bemerkung geſchrieben, ich ſolle Alles, was Sie von S. 4—6 eingeklammert [ ] beim Abdruck im „Jahrbuche“ weglaſſen.

Dieſe Stelle hab' ich wiederholentlich mit Aufmerkſamkeit geleſen, ohne recht begreifen zu können, was Kapt. Butakoff mit ſeiner „naiveté de croire que le premier méridien géographique passe encore par l'île de Fer“ ſo eigentlich ſagen will; ich meine inſonderheit die Nutzanwendung, welche er von der Zahl, die ihm einſt vom Admiral Bellingshauſen mitgetheilt worden iſt, gemacht hat, um ſeine chronometriſchen Längenbeſtimmungen mit denen von Lemm in Zuſammenhang zu bringen. Seit Borda's und Varela's Zeit iſt es eine allgemein bekannte Sache, daß der ſogenannte Meridian von Ferro nicht durch die „Spitze der Viehweide“, Punta de la Dehesa der Spanier, d. i. durch den äußerſten Weſtpunkt der Inſel Ferro (Hierro), geht, ſondern weiter weſtlich in die offenbare See fällt, alſo ein rein eingebildeter iſt. Daß ein Offizier der kaiſerl. ruſſiſchen Kriegsflotte, noch dazu ein Mann, der ſo kenntnißreich iſt, wie Kapt. Butakoff, ſich deſſen nicht erinnert hat, glaub' ich nur dadurch erklären zu können, daß man bei der ruſſiſchen Marine, mit Recht, nur nach dem Meridian von Greenwich rechnet, und den ſogenannten erſten Meridian ganz außer Acht läßt. Da Kapt. Butakoff bei Berechnung ſeiner ☉—☽ Diſtanzen

im Fort Koß-Aral aſtronomiſche Taſeln gebraucht hat, die für den Greenwicher Meridian berechnet ſind — offenbar die des Nautical Almanac — ſo hat das Mißverſtändniß, von dem er befangen zu ſein ſcheint, glücklicher Weiſe keinen Einfluß auf die Längenbeſtimmung der von ihm am Ufer des Aral Sees chronometriſch gemeſſenen Landſpitzen, ſo wie der im See belegenen Inſeln, denen er, nach Art der früheren Südſee-Entdecker, Namen von Gönnern, Freünden, Kameraden ꝛc. beigelegt hat. Sollten die eingebornen Turk-Völker, die Chiwinzen und Kirgiſen, keine Benennungen für dieſe Inſeln haben? Eine der größten derſelben iſt diejenige, welche Kapt. Butakoff nach ſeinem Kaiſer, Inſel Nicolai's I, genannt hat. Die Ortsbeſtimmung, welche er für dieſelbe angiebt, bezieht ſich, nach Anleitung der Chanikoff'ſchen Karte, auf eine kleine, ſüdliche Landſpitze; denn die Karte hat an dieſer Stelle die Bezeichnung: „Aſtronom. Punk" (das Schluß t hat der Lithograph vergeſſen). In der unmittelbaren Nähe der Inſel Nicolai I liegen noch vier kleine Eilande, die mit der Hauptinſel eine Gruppe bilden, welche von Butakoff die „Königliche", Ostrowa Zarski, genannt worden iſt. Sollte es möglich ſein, daß die Kirgiſen gar keine Kenntniß vom Vorhandenſein dieſer Inſelgruppe gehabt hätten, und der ruſſiſche Seemann ſie erſt entdecken mußte?

Wie aber der Admiral Bellingshauſen dazu gekommen, von der Längendifferenz zwiſchen Ferro und Greenwich zu ſagen, ſie betrage 17° 45′ 8″ vermag ich nicht zu ergründen. Dieſer Unterſchied beträgt bekanntlich 17° 39′ 38″, inſofern Greenwich 2° 20′ 22″ W. von Paris geſetzt wird.

Seien Sie damit einverſtanden, daß die hier beſprochene eingeklammerte [ ] Stelle für den Abdruck nicht geſtrichen

werde; ich wünſche dies, weil möglicher Weiſe das nämliche Mißverſtändniß auch in der ruſſiſchen Ausgabe des Butakoff-ſchen Memoires ſteht. Decken wir alſo in Deütſchland den Irrthum auf, ſo pflanzt ſich unſere Berichtigung hoffentlich auch nach Rußland fort.

Zu 3). Entfernung des weſtlichen Aral-Punktes von dem nächſtgelegenen Punkte an der Oſtküſte des Caſpiſchen Meeres. Der äußerſte Punkt am weſtlichen Geſtade des Aral Sees, deſſen Länge Kapt. Butakoff durch Zeitübertragung von Koß-Aral gemeſſen hat, iſt das Vorgebirge des Uſt-Jurt, welches den Namen Ak-Tumeuk führt. Er ſetzt es in 55° 58′ 25″ O. Paris, und die Breite auf 44° 36′ 2″. Als Sie vor länger als zwanzig Jahren Ihre Karte zu den Fragmens asiatiques und demnächſt 1841 die Karte zur Asie centrale zeichneten, bei deren Bearbeitung ich einige Hülfe dadurch leiſten durfte, daß ich ſie in meinem Hauſe ins Reine zeichnen ließ, war nur die Länge der Nordweſtecke des Aral-Sees bekannt, nach den Beobachtungen, welche von dem militairiſchen, aber ſehr gelehrten Aſtronomen Lemm, der die Expedition des Generals Berg 1826 mitgemacht hatte, angeſtellt worden ſind. In den Fondemens de la Carte de l'Asie centrale, welche Sie in Ihrem Werke (T. III, p. 581—596) eingeſchaltet haben, ſind die Reſultate dieſer Lemmſchen Beobachtungen niedergelegt. Ich muß bemerken — und es geſchieht nur der Genauigkeit wegen — daß die Zahlen, welche Hr. von Chanikoff von den Reſultaten des Oberſten Lemm mittheilt, von den Ihrigen um 9″ abweichen. Dieſe Differenz, — die Sie, um mich zu verſpotten, ohne Zweifel eine „ungeheüerliche“ nennen werden, — rührt ſicherlich von einem verſchieden angenom-

menen Längenunterſchied zwiſchen Paris und Greenwich her, auf welch' letztere alle Lemmſchen Längenbeſtimmungen bezogen ſind. Wichtiger aber iſt eine andere Differenz zwiſchen der Längenbeſtimmung eines und deſſelben Punktes zwiſchen verſchiedenen Beobachtern.

General Berg hatte ſeinen Lagerplatz am weſtlichen Geſtade des Aral Sees den 4 Februar 1826 unter

45° 38′ 28″ N. und 3h 53′ 54″ O. Grw. nach Lemm, 1826;
45 38 8 „ — 3 53 21 — „ Anjou, —

Das iſt ein Unterſchied von 33″ in Zeit = 8′ 15″ im Bogen. Chanikoff hat auf ſeiner Karte die Längenbeſtimmung von Lemm angenommen, ſo vermuthlich auch der Kapt. Butakoff bei der ſeinigen, da dieſe jener zur Grundlage gedient hat. Erlauben Sie die beſcheidene Bemerkung, daß dieſer Punkt am Aral-See bei Bearbeitung der Carte de l'Asie, 1841, nicht in Erwägung genommen worden iſt. In der Lage des Araliſchen Weſtufers hat mithin eine Änderung gegen Ihre Carte de l'Asie centrale nicht Statt gefunden. Ebenſowenig iſt dies der Fall in Bezug auf das öſtliche Geſtade des Caspiſchen Meeres unter 45° N. Br. In dieſem Parallel ſind am Caspi neüere Beobachter nicht geweſen. Chanikoffs ſchöne General-Carte de la partie NO. de l'Asie centrale legt die Stelle des verlaſſenen Forts Neü-Alexander, im Hintergrunde des „Todten Meerbuſens" (Mertwoi Kaltuk), genau unter denſelben Meridian, 51° 32′ O. Paris, wie Sie es gethan auf Grund der handſchriftlichen Karte, welche Ihnen von dem General-Lieutenant von Perowsky mitgetheilt worden iſt. Das Oſtende des großen Golfs, unter 45° 5′, iſt ungefähr 38′ öſtlicher als das genannte Fort, mithin in 52° 10′ O. von Paris; und dies iſt derjenige Punkt, welcher

dem Aral am nächsten liegt, von dem Ak-Tumeuk der westlichste ist = 55° 58′ O. Beide Zahlen mit einander verglichen ergeben für die Breite des Isthmus zwischen den zwei Binnenmeeren auf dem Parallel von 45° N. in Bogenmaaß 3° 48′ oder für die Breite des Scheidungs-Plateaus Ustjurt 38¼ deütsche Meilen, eine Strecke, die sich mit der Entfernung der Oder, bei Küstrin, bis zur Weichsel, bei Fordon, vergleichen läßt. Ich muß bemerken, daß Chanikoffs Generalkarte die Küste des Caspischen Meers auf der Strecke vom Ausflusse des Uralstroms bis zum Todten Meerbusen und mit Einschluß desselben als hydrographisch aufgenommen bezeichnet; man kann aber nicht gut unterscheiden, ob eine levée, oder eine reconnaissance hydrographique gemeint sei. Jedenfalls ist aber auch diese Bezeichnung ein Beweis, daß die angeführte Länge des östlichsten Caspiufers auf Zuverlässigkeit Anspruch machen könne. Lemm's Breiten- und Längenbestimmungen an demselben Ufer fangen mit 45° 46′ N. an.

Zu 4). Die geographische Breite von Chiwa betreffend. Wenn die Geographen bei der Lage von Orten auf der — Erde, zu deren Bestimmung nicht der — Himmel um Rath gefragt worden ist, um mehrere Grade in der Länge auseinander gehen, so hat man sich nicht zu wundern; zeigen sich aber derartige Differenzen in der Polhöhe eines Orts, so weiß ich in der That nicht, wie dies erklärt werden könne. Ein solcher Fall tritt bei Chiwa ein. Die Gränzen der Breitenbestimmung dieser Stadt liegen um 3° und darüber von einander. Erlauben Sie, daß ich diese Thatsache tabellarisch darstellen dürfe. Die Breite von Chiwa ist nach:

Thompſon, bei Hanway 1740	38° 30′ N.	
Pansner, Karte von Central-Aſien, in ruſſiſcher Sprache, 1816	40	8 „
Berghaus, Mémoire explicatif de sa grande carte inédite d'Asie, 1829	40	45 „
Macdonald Kinneir, Map of the countries lying between the Euphrates and Indus, 1813 . .	40	50 „
D'Anville, Première partie de la Carte d'Asie, 1751	40	55 „
Humboldt, Carte de l'Asie centrale, 1841 . .	41	4 „
Arrowsmith, Outlines of the countries between Delhi and Constantinople, 3d Edition, 1821 .	41	16 „
Reichard, Karte von Hochaſien, Stielers Handatlas, 1821	41	18 „
Berghaus, nach Unterſuchungen vom Jahre 1842 (?)	41	20½
Bolotoff und Chanikoff, Karte vom Aral-See und dem Khanat Chiwa, in ruſſiſcher Sprache, 1851 .	41	38½

Was meine Beſtimmung vom Jahre 1829 betrifft, ſo beruht dieſelbe auf den Diſtanzen, welche Murawjeff's nicht graduirte Karte, die der Beſchreibung ſeiner Geſandtſchafts-reiſe nach Chiwa, 1819, beigefügt iſt, enthält. Dieſe Entfernungen haben ihren Ausgang von zwei Punkten am Caſpiſchen Meere, deren Lage durch Kolodkin's hydrographiſche Vermeſſung des Binnenmeers beſtimmt iſt: das Rothwaſſer Vorgebirge (Mys Kranowodsky) Lat. 39° 48′ 25″, von wo Murawjeff ſeine Reiſe nach Chiwa antrat; und die perſiſche Stadt Aſtrabad, an der ſüdöſtlichſten Ecke des Caſpiſchen Meeres, Lat. 36° 48′ 45″ nach Kolodkin, 1809—17; 36° 51′ 0″ nach Fraſer, 1821/22; wozu jetzt noch kommt 36° 50′ 50″ nach Lemm, 1839. Die auf dieſe Weiſe gefundene Breite von Chiwa habe ich zu verifiziren geſucht, und zwar durch die Angabe der Carawanen-Tagemärſche von Orenburg her. Unter mehreren Angaben über die Anzahl der Tage, die man zur Reiſe von Orenburg nach Chiwa gebraucht, nahm ich, ohne viele Auswahl, diejenige, welche dieſe Zahl = 33 und jede Tagereiſe = 40 Werſt Länge

ſetzte. Dies macht im Ganzen 1320 Werſt. Ich rechnete aber $^1/_{10}$ für die Krümmungen des Weges ab und es blieben für die directe Entfernung zwiſchen Orenburg und Chiwa 1188 Werſt = 169,7 deütſche Meilen; eine Diſtanz, die genau in denſelben Punkt traf, der für Chiwa von der Rothwaſſer Spitze und von Aſtrabad gefunden worden war, ſo daß aus drei aſtronomiſch beſtimmten Punkten und den betreffenden Itinerarien die Lage von Chiwa in 40° 45′ N. mit ziemlicher Gewißheit als der Wahrheit nahe angenommen werden konnte. Ich entnehme dieſe Notizen aus dem gedruckten Fragment meines Memoires von 1829 (Krit. Wegw. I, 327).

In dieſem Memoire hab' ich mit Bleiſtift bei Chiwa angemerkt: „41° 20′$^1/_2$ N. nach meinen neüeren Unterſuchungen". Was die Veranlaſſung zu dieſer Erneüerung gegeben hat und welche Grundlagen dabei gedient haben, iſt meinem Gedächtniß — total entſchwunden; ſelbſt von dem Jahre, in welchem dieſe Unterſuchungen angeſtellt worden ſind, hab' ich eine beſtimmte Erinnerung nicht mehr.

Gehört die Länge von Chiwa zwar nicht zu den Aufgaben, die Sie mir zu ſtellen die Güte gehabt haben, ſo darf ich doch auch ihrer wol mit einigen Worten erwähnen. Auch ſie ſchwankt, wie es ſich erwarten ließ, und zwar um etwas weniger als 3°, wie nachſtehende Vergleichung zeigt.

Reichard, 1821, bat	O. von Paris	55°	24′
Macdonnald Kinneir, 1813		55	40
Arrowſmith, 1821		55	42
d'Anville, 1751, erhöht um 1°, nämlich		56	55
Panſner, 1816, ſchreitet noch mehr vor		57	30
Humboldt, 1841, folgt deſſen Fußſtapfen		57	55

Berghaus, 1842 (?) iſt noch öſtlicher	58°	12′½
Derſelbe, 1829	58	20
Chanikoff, 1851	58	18

Die zahlreichen Karten, welche Hr. Zimmermann über Inner-Aſien herausgegeben hat, hab' ich bei dieſen Zuſammenſtellungen nicht benutzen können, aus dem einfachen Grunde, weil ich ſie nicht beſitze!

Das Feld der aſiatiſchen Geographie werden wir von nun an den Ruſſen überlaſſen müſſen. Sie machen Anſpruch darauf, und mit vollkommenem Recht; denn Sie haben Alles zur Hand, was zu ihrer Bearbeitung erforderlich iſt: die talentvollſten Männer im Schooße der geographiſchen Geſellſchaft, die außerdem von dem lebhafteſten Eifer für die Erweiterung der Erdkunde beſeelt ſind, und, was beſonders wichtig, ſie haben über die nöthigen Geldmittel zu gebieten. Ich lege den Jahresbericht der Geſellſchaft von 1850 bei.

Zu 5) Ihres Denkzettels hab' ich keine Bemerkung zu machen; wol aber muß ich mir —

Zu 6) die Chanikoffſche Karte vom Iſſyk-Kul und Balkaſch betreffend, Ihre näheren Beſtimmungen über Verwendung dieſer wunderſchönen Zeichnung erbitten.

Mit Geſinnungen der ꝛc.

Berghaus.

56.

(Erhalten den 6. Juni 1852.)

Im Drange der Abhängigkeit können es heute nur wenige Worte ſein, mit denen ich Ihnen den innigſten Dank ſage für die raſche Erledigung und die gründliche Beantwor-

tung, die Ihr heutiger Brief mir bringt. Ich habe ihn mit dem größten Intereſſe geleſen und viel Belehrung daraus geſchöpft. Ich bin damit einverſtanden, daß Sie die im Butakoffſchen Memoire eingeklammerte Stelle *entklammern*. Meine Wünſche gehen dahin, daß Sie Alles, was ich Ihnen geſchickt habe, drucken laſſen: Karten ſowol als Schriften. Die Manuſkriptkarten von Hrn. von Chanikoff — Partie NO. de l'Asie centrale, Lacs d'Issikul et Balkasch — ſind überaus wichtige Dokumente für die Geographie; ich vermuthe, daß es dem Verfaſſer *ſehr angenehm* ſein wird, wenn ſeine Arbeit in Deutſchland zuerſt erſcheint, da es mit der ruſſiſchen Ausgabe noch im weiten Felde zu ſein ſcheint. Auch Chanikoff's Verzeichniß der geographiſchen Ortsbeſtimmungen iſt von hohem Werthe, da es Alles enthält, was bisher für die Begründung der Geographie des nordweſtlichen Aſiens geſchehen iſt. Auch die Karte vom Aral-See und dem Khanat Chiwa wäre in deutſcher Ausgabe ſehr wünſchenswerth; allein ich fürchte, Sie werden an dem großen Formate dieſes ſchönen Blattes Anſtoß nehmen! Wie wäre es, wenn Sie einen Auszug daraus machten, der zur Erläuterung des Memoire von Capt. Butakoff dienen würde. Fragen Sie recht bald Ihren Verleger Perthes, ob er die Koſten des Stichs dieſer ſchönen Beiträge zur aſiatiſchen Geographie aufwenden will. Ich bin ganz mit Ihnen einverſtanden, daß wir dieſes Feld der Thätigkeit den ruſſiſchen Gelehrten zu räumen haben! Wir haben in der geographiſchen Geſellſchaft die würdigſten Collegen gefunden. Den Jahresbericht von 1850 ſchick' ich hierbei zurück.

Freundſchaftlichſt

Ihr

A. H.

Die charaktervolle Gebirgszeichnung auf der Karte vom Issikul und Balkasch erfordert einen sehr gewandten Lithographen, dem das Verständniß von Alpennatur, Schneeregion, Vegetationsstufen beiwohnt. Machen Sie Hrn. Perthes darauf besonders aufmerksam.

Am 14. Juni 1852. — Perthes hat abgelehnt! „So ehrenvoll ihm auch der Antrag des Hrn. von Humboldt sei, schreibt er, und so große Freude es ihm machen würde, dem berühmten Manne entgegen zu kommen, dennoch könne er sich nicht entschließen, diese drei Karten in Kupfer stechen zu lassen, da der Kostenaufwand mit der Continuation des „Jahrbuchs" durchaus nicht in Einklang zu bringen wäre. Und zur Lithographie eigneten sich die Karten nicht, da die Helfart'sche lithographische Anstalt (zu Gotha), in der er fürs Jahrbuch arbeiten lasse, nicht über Arbeitskräfte gebiete, die so schwierige Zeichnungen, wie namentlich die vom Issik-Kul ꝛc. sei, auszuführen vermögten. Ein Anderes sei es, wenn Hr. von Humboldt es vermitteln könne, daß der Verfasser der Karten, Hr. von Chanikoff in St. Petersburg, seine Bereitwilligkeit erkläre, für die Deckung des Ausfalls aufkommen zu wollen. In diesem Falle würde er die Karten in Berlin, etwa beim königl. lithographischen Institute, ausführen lassen, von dem sich voraussetzen lasse, daß es Lithographen beschäftige, die, wie sich Hr. von H. ausgedrückt habe, Gebirgs-Verständniß besäßen, die allerdings nothwendig wäre, um die „charaktervolle" Zeichnung des Thian-schan auf dem Steine wiederzugeben."

Humboldt äußerte, als ich ihm heute mündlich Bericht erstattete:

— So sind die deutschen Buchhändler! Will man ihnen was Gutes und Schönes, womit sie Ehre einlegen können, zuwenden, so kommen gleich die Bedenken wegen der Herstellungskosten, wegen des Geldbeutels! Von Ihrem — Herrn Perthes — und er legte einen Ton der Bitterkeit auf diesen Ausdruck — hätte ich so etwas doch nicht erwartet; haben Sie ihn mir doch immer als einen Mäcenas geschildert, zudem als einen Mann, der durch das Landkartenwesen reich geworden, als den Höchstbesteuerten im großen weiten Reich Sachsen-Gotha! Und ein solcher Mann bedenkt sich,

wenn es ſich um einen Ausfall von vielleicht 50 Thlr. handelt, der möglicher Weiſe gar nicht vorkommt, denn das betreffende Heft Ihres „Jahrbuchs“ würde gewiß in zahlreichen Exemplaren in Rußland verlangt werden. Sehr komiſch kommt es mir vor, daß Hr. von Chanikoff zuſchießen und ich den Vermittler ſpielen ſoll! In dieſem Anſinnen liegt ſo viel Humor, daß man lachen muß!

Als ich die Karten H. zurückgeben wollte, ſagte er:

Nein, nein! behalten Sie die Blätter. Nehmen Sie die Karten zum Geſchenk von mir an als einen ſehr werthvollen Beitrag zu Ihrer Sammlung. Vielleicht finden Sie doch noch Gelegenheit, ſie zu publiciren. Gebrauche ich ſie bei Bearbeitung der neüen Auflage meiner Asie centrale — was von der ſchönen Karte des Iſſyk-Kul und Balkaſch wegen der vielen Details, die darauf ſtehen, gewiß iſt, ſo kann ich ſie ja jeden Augenblick von Ihnen leihweiſe bekommen. Von Chanikoff's Poſitionen-Tafel, an deren Abfaſſung der auf dem Titel genannte Jürgen Tolſtoï wol den meiſten Antheil hat, fertigen Sie eine Überſetzung und laſſen dieſe in compendiöſerer Form, als das ruſſiſche Original iſt, drucken. Die Tafel iſt, ich wiederhole es, ein wichtiger Beitrag zur poſitiven Geographie. Eben ſo Butakoffs Mémoire. Vergeſſen Sie aber ja nicht, in dieſem die widerwärtige Excellenz überall zu ſtreichen.

Mémoire explicatif de la carte de la Mer d'Aral,

dressé par **Alexis Boutakoff,**

Capitaine de corvette de la marine Impériale Russe, en 1849, et imprimée par le Département hydrographique du Ministère de la marine en 1851.

Lettre adressée à Mr. le Baron Alexandre de Humboldt.

Avant l'année 1848 on n'avait que des informations très imparfaites sur la mer d'Aral: c'étaient des reconnaissances superficielles dans quelques parties, des tracées de marche-routes le long de la côte occidentale, des recits des Kirghises et trafiquants dans la Steppe. L'année 1846 Mr. l'astronome *Lemm* fut chargé par le Gouvernement de déterminer dans la Steppe une série de points astronomiques, et il poussa jusqu'à la côte septentrionale de la mer et au bord de la Syr-Dariah. En 1847 fut envoyé sur l'Aral un petit bâtiment, le *Nicolas*, de 35 pieds de longueur, construit d'après les bateaux pêcheurs de la mer Caspienne; et alors on fit la levée à la planchette d'une partie de la côte orientale, à une distance de 70 verstes au Sud de l'embouchure du Syr, et des îles y attenantes. L'année suivante, MM. *Akicheff* et *Goloff* (du corps des topographes) partirent au printemps à bord du Nicolas et firent dans le courant de la première moitié de l'été la levée à la planchette de toute la côte nord de la mer d'Aral, depuis l'embouchure du Syr jusqu'au cap Koum-Souat, y compris l'île Koug-Aral.

Au commencement de l'année 1848, le Gouvernement me fit l'honneur de me nommer chef de l'expédi-

tion hydrographique, chargée de l'exploration complète de la mer d'Aral. Arrivé à Orenbourg le $\frac{5}{17}$ Mars, j'ai aussitôt commencé la construction de la göelette *le Constantin*, de 50 pieds de longueur, que j'achevai le $\frac{28\text{ Avr.}}{10\text{ Mai}}$; après quoi je l'ai démonté, chargé sur des chariots et transporté en pièces d'Orsk à Raïme (sur le Syr), où je l'ai reconstruit dans l'espace d'un mois, lancé le $\frac{20\text{ Juillet}}{1\text{ Août}}$, et le $\frac{25\text{ Juillet}}{6\text{ Août}}$ je partis pour sillonner

„Os mares nunca d'outrem navegados.“ — (Camoens.)

Ma première campagne sur l'Aral dura jusqu'au $\frac{23\text{ Sept.}}{5\text{ Octob.}}$ — j'ai dû rentrer dans la Syr-Dariah plus tôt que je ne voulais, car le chenal de la delta s'oblitère très-considérablement vers l'automne. Cette campagne eut les résultats suivants:

1) La reconnaissance générale de la mer d'Aral;

2) Des sondages en diverses directions;

3) La détermination de plusieurs latitudes;

4) La levée de l'île *Barsa-Kilmess*;

5) La découverte et levée d'un groupe d'îles, que je nommai *Iles du Tzar*, qui avant nous étaient complètement inconnues, même aux Kirghises. La plus grande de ces îles, *Nicolas I*, est couverte de Saksaul (pinus orientalis, anabasis ammodendron) et habitée par une immensité d'antilopes (Saïgans) dont vous avez certainement vu des échantillons à Orsk. Point de traces d'habitations humaines, et la preuve que l'île n'a jamais été visitée par l'homme, c'est que ces innocens quadrupèdes ne nous craignaient pas et même nous

regardaient avec curiosité. Cette naïveté ne pouvait pas durer: pendant deux mois d'une navigation orageuse et de travaux pénibles nous n'avions que des provisions salées, et la chaire succulente de ces animaux fut une délicieuse trouvaille pour des marins affamés.

J'ai passé l'hiver de 1848—49 à l'île Koss-Aral, à l'embouchure de la Syr-Dariah, dans un petit fortin qui protège notre pêcherie, appertenant à une compagnie d'Orenbourg. Le seul incident remarquable de mon hivernage fut une chasse au *tigre* que nous fimes dans notre voisinage. Cet animal s'était établi tout près de mon fortin, et pendant que j'étais en mer il fit acte de présence en dévorant quatre vaches de nos pêcheurs sur un des îlots de la delta; puis il mangea deux Kirghises de nos environs, une masse de moutons, et finalement, à 3 verstes de nous, un cheval de la pêcherie. Il fallait l'exterminer à tout prix, et le $\frac{21\text{ Nov.}}{3\text{ Dec.}}$ je sortis contre lui avec 35 hommes. Je fis une cernée à travers la pointe qui termine l'île vers le nord, et Dieu merci nous le tuâmes sans le moindre accident pour aucun de nous. Il était très-gras et mesurait 6 pieds 4 pouces du museau au commencement de la queue. Les tigres rôdent continuellement aux environs de Raïmc, et surtout en hiver, nonobstant les froids — ils y sont attirés par le bétail des Kirghises, qui viennent en grands nombres passer l'hiver dans les joncs des bords de la Syr-Dariah. En faisant l'exploration de la côte orientale j'en trouvais en beaucoup d'endroits des traces toutes fraîches sur le sable du rivage.

Chaque année nos soldats et cosaques en tuent quelques-uns.

Je commençai la campagne suivante le $\frac{5}{17}$ Mai. Ayant confié à Mr *Pospéloff*, enseigne du corps des pilotes qui reçut le commandement du Nicolas, — l'exploration et la levée de la côte orientale et les sondages dans la partie nord de l'Aral, je partis à bord du Constantin. Pendant cette seconde campagne je fis la levée de quelques îles, attenant à la côte orientale ainsi que de toutes les côtes occidentale et méridionale; je déterminai les points astronomiques tout autour et fis les sondages de la haute mer, ainsi qu'ils sont marqués sur la carte; enfin, je fis la découverte de deux îles, auxquelles j'ai donné les noms de nos célèbres amiraux et explorateurs polaires — Bellingshausen et Lazareff.

Grace à Dieu tout m'a parfaitement réussi ainsi qu'à Mr *Pospéloff;* les topographes *Rybine* (à mon bord) et *Christoforoff* (à bord du Nicolas) ont travaillé avec leur zèle et leur habileté bien connues, et malgré les risques, parfois imprudemment téméraires — sans cela nous n'aurions pas fait grande chose — et les *Knocks* qu'entraîne nécessairement une expédition explorative dans des eaux complètement inconnues, nous sommes revenus sains et saufs, avec nos équipages entiers et bien portants. En général, pour des expéditions de ce genre, rien ne peut être comparé au matelot ou soldat russe: il est actif, intelligent, obéissant, patient et aventurant; il rit des privations, rien ne le décourage, et le danger a pour lui un attrait tout particulier. Je dois ajouter que les matelots ne faisaient que la moitié

de mes équipages — le reste se complétait de soldats d'infanterie qui au bout de deux mois (à part quelques vomissements) étaient à bord comme chez eux, et dont il s'était même formé quelques timonniers. Ces derniers étaient des rives de la Volga.

[Pour la situation astronomique de l'Aral je me crois en devoir de dire quelques mots d'explication. Les latitudes sont déterminées au moyen des altitudes méridionales du soleil. Désirant avoir pour mes longitudes un point de départ indépendant, j'ai déterminé la longitude du fort de Koss-Aral au moyen des distances ☉—☽ (l'une orientale et l'autre occidentale); à cette longitude j'ai attaché toutes les autres chronométriquement. Comme mes tables astronomiques étaient pour le méridien de Greenwich, et ayant la naïveté de croire que le premier méridien géographique passe encore par l'île Ferro, tandis qu'on le trace dans l'espace à 20° W. de Paris, — j'ai pris la différence de longitude entre Ferro et Greenwich 17° 45′ 8″, pour lier mes points astronomiques à ceux de Mr Lemm, calculés du 1er méridien géographique. J'eus cette différence de longitude du défunt amiral Bellingshausen, et en plaçant sur ma carte Raïme et Ak-Djoulpass*) d'après ces données, je trouvai que la situation de ces deux points correspondait exactement avec la levée géodésique de cette partie. J'étais très-faché qu'un mal d'yeux m'avait empêché de lier chronométriquement Koss-Aral

*) Raïme et Ak-Djoulpass sont déterminés par Mr. Lemm du 1er méridien géographique.

à Raïme. Je me propose maintenant de déterminer la pointe de Raïme au moyen des occultations des étoiles par la lune, et de lier à ce point toute la mer d'Aral chronométriquement (c'est à dire mon point de départ, Koss-Aral). J'espère que cela servira aussi à corriger les longitudes de Mr Lemm *).

Les côtes septentrionale et orientale avec les îles attenantes, ainsi que les îles Koug-Aral, Barsa-Kilmess, le groupe du Tzar, les îles Bellingshausen et Lazareff sont levées à la planchette. Les caps Koum-Souat et Yzendé-Aral sont placés d'après leurs latitudes et leurs relèvements à la boussole (corrigés par la déclinaison de l'aiguille trouvée au moyen des azimuths du soleil), — pris de la pointe Ouzoun-Kaïre, point astronomique. Le cap Tubé-Kara et l'extrémité méridionale de l'île Barsa-Kilmess sont placés d'après leurs latitudes et leurs relèvements du cap Yzendé-Aral. J'avais aussi commencé de lever la côte occidentale à la planchette, mais trouvant que c'était trop dangereux à cause des vents et du ressac, je dus me borner à la levée maritime, du bord de mon bâtiment. La côte méridionale et l'île Tokmak-Ata sont aussi levées du bord. D'ailleurs, la levée de la côte occidentale coïncidait presque complètement avec les points astronomiques Ak-Toumsouk et Ak-Souat — elle fut faite avec des circonstances de vent et sillage très favorables. En général, la violence des vents dominants NE. et NW.

*) Tous mes points astronomiques sont observés à terre, au moyen de l'horizon artificiel.

nous rendait nos travaux bien pénibles et dangereux, et nous entraînait souvent à des risques qui ne pourraient être justifiés que par le succès; mais all's well that ends well.]

N'étant ni géologue ni naturaliste, mais désirant de faire mes explorations utiles à la science, j'avais prié Mr *Helmersen* de me donner une instruction pratique pour la géologie et des conseils. Si ma collection géologique, dont j'avais chargé le sous-officier *Werner*, est bonne à quelque chose, j'en suis redevable à la clarté et précision de l'instruction de Mr *Helmersen*, ainsi qu'au zèle du collecteur, qui a recueilli consciencieusement les échantillons des roches, mesuré l'épaisseur des couches et noté autant que possible leur direction; je' l'avais aussi chargé de recueillir les plantes, avec fleurs et racines, en notant les lieux et dates où elles furent prises, d'après une instruction que le défunt amiral *Bellingshausen* a eu la bonté de m'envoyer. Les échantillons géologiques furent envoyés à Mr de *Helmersen*, au Corps des Mines — il en fit un travail qu'il a eu l'honneur de communiquer à vous; et 75 exemplaires de plantes furent expédiés à Mr *Fischer*, alors directeur du Jardin Botanique Impérial de St. Pétersbourg.

Les côtes de la mer d'Aral présentent un désert parfaitement aride et inhabité. La côte nord se compose de plateaux argileux, de 200 à 300 pieds d'élévation, escarpés vers le sud et descendant en pente assez douce vers le nord. Les îles Koug-Aral et Barsa-Kilmess ont le même caractère. On trouve de l'eau

potable, en creusant des puits, près du rivage de la côte NW. de la Baie Péroffsky. La côte occidentale est formée par le plateau de l'Oust-Ourt, aussi de 200 à 300 pieds d'élévation. L'Oust-Ourt commence près de Kara-Tamak (Gorge Noire), auquel touchent les sables Grands Barsouks, et tourne vers SWtW. et WSW. près d'Ak-Souat; il est très escarpé vers la mer. Des touffes de verdure, éparses par-ci par-là, indiquent la présence de l'eau douce dans des puits. Le long de l'Oustiourte vont parfois d'assez grandes caravanes de Kirghises-j'en ai vu un de 500 chameaux, mais ces animaux boivent l'eau de la mer. La côte méridionale est parfaitement plate et composée des alluvions de l'Amou-Dariah. La côte orientale est sablonneuse, avec des collines de sable mêlé d'argile, dont les plus hautes (plus loin vers le sud) ont une élévation de 80 à 100 pieds. Toute cette côte est boisée ainsi que la plupart des îles attenantes (Saksaul, Djanguil etc.); au sud des bouches dessêchées du Kouvan elle est intersectée par une multitude d'anses et criques qui vont assez loin dans le continent et dont les entrées sont barrées par des bancs de sable. A peu de distance du rivage on y rencontre beaucoup de lacs d'eau très salée et amère — infiniment plus que celle de la mer. En creusant des puits le long de cette côte, je n'ai trouvé partout que de l'eau amère et salée. De toutes les îles attenantes on n'a trouvé de l'eau potable que sur celles de Kouch-Djitmess, Tchontehka-Bass et Menchikoff. Aux îles Nicolas I, Barsa-Kilmess et Koug-Aral on trouve

aussi de l'eau potable dans des puits; celle de Barsa-Kilmess en est la plus amère.

L'eau de la mer d'Aral est salée, mais bien plus faiblement que celle de l'Océan; on peut la comparer à l'eau du golfe de Finlande à 100 vertes de Cronstadt. Je crois que cela provient de la grande quantité d'eau douce qu'y déversent les deux grandes rivières Syr et Amou. Une fois, quand ma provision d'eau s'était épuisée et j'étais à trois ancres dans le ressac avec un banc de sable derrière la poupe, nous étions forcés d'en boire pendant deux semaines, ce qui nous causa à tous des diarrhées terribles. J'en avais pris une bouteille pour l'analyser chimiquement, ainsi que deux autres avec de l'eau d'un lac salé et de celle d'une source salée près de Kara-Tamak; mais ces bouteilles crêvèrent des grands froids pendant mon voyage de retour d'Orenbourg à Pétersbourg. La mer d'Aral (en tatare *Aral-Tenghiz*, Mer des Iles) est divisée par les Kirghises en deux parties inégales: la partie nord gêle jusqu'à une petite distance au sud de Barsa-Kilmess et a le nom de *Petite Mer*, tandis que le reste ou la *Grande Mer* est ouverte tout l'hiver excepté le long des côtes. La glace de la Petite Mer est assez forte pour tenir des chevaux et chameaux. Les vieillards de mon voisinage m'ont raconté qu'ils avaient entendu de leurs pères qu'une fois et bien longtemps de cela *toute la mer* était couverte de glace — probablement qu'à cette époque les saïgans ont émigré du continent à l'île Nicolas I.

Les deltas des deux grandes rivières qui tombent

dans l'Aral sont très oblitérées; le chenal le plus profond de la Syr-Dariah n'a que 3 à 4 pieds de profondeur, parfois moins. Cette profondeur varie chaque année; en hiver la glace reste sur le fond et alors l'eau se creuse de nouveaux lits et approfondit les chenaux qui ensuite s'oblitèrent vers l'automne. L'eau du Syr est tout à fait jaune, mais si après en avoir puisé on lui donne du repos elle devient parfaitement claire et très-agréable. La masse d'eau augmente considérablement en printemps, à la fonte des neiges; puis son niveau tombe un peu, et ensuite monte à sa plus grande hauteur vers le commencement de Juillet. A 70 verstes de l'embouchure la différence de la haute et basse eau du Syr est jusqu'à $2^1/_2$ et 3 pieds. La quantité de substances terreuses que le Syr charrie a haussé ses bancs, de sorte que les terrains environnants sont plus bas que le niveau de la rivière en été, ce qui facilite beaucoup aux Kirghises leurs travaux d'irrigation. Les bouches de l'Amou (Oxus) sont encore plus oblitérés que ceux du Syr. Les grands poissons de la mer et du Syr sont l'esturgeon à museau pointu et le silure; les autres espèces sont à peu près les mêmes que de l'Oural et la mer Caspienne. Les rivages de la côte orientale et des îles attenantes ainsi que les rives du Syr et de l'Amou sont bordés de joncs très épais; les lacs que remplit le Syr sont aussi couverts de joncs, qui s'élèvent jusqu'à une hauteur de 20 pieds. En été, aussitôt après le coucher du soleil, des myriades de cousins (moustiques) sortent des joncs d'eau douce.

Dans le sol argileux on trouve une grande quantité de tarentules et parfois des scorpions — de ces derniers il y avait beaucoup à l'île Nicolas I. Sur les hauteurs argileuses il y a aussi beaucoup de serpents et lézards d'un gris rougeâtre.

La zoologie et l'ornithologie des environs de l'Aral vous doit être connue des relations de *Lehmann* et *Basiner*. Sur les côtes et ilôts on trouve une immense quantité d'oiseaux aquatiques: pelicans, cormorants, goëlands, martins pêcheurs, — qui y déposent leurs oeufs, dont nous avons eu plus d'un régal; puis les oiseaux de passage: cygnes, oies sauvages, canards, flamands etc. Le long de la côte orientale il y a beaucoup de sangliers et dans les joncs de la Syr-Dariah des faisans. Comme je l'ai déjà dit, j'ai trouvé beaucoup de traccs de tigres sur le sable de la côte orientale.

La Syr-Dariah (Jihoun) tombe dans la mer par deux bras, qui en font la delta. Le bras méridional a un courant très faible et est très oblitéré par les sables. Autrefois tombait dans l'Aral la Kouvan-Dariah (un bras du Syr), mais de nos jours elle a très peu d'eau et les Kirghises en ont barré l'embouchure par une digue pour ne pas laisser s'échapper l'eau qui s'accumule à la fonte des neiges et qu'ils emploient à leurs travaux d'irrigation. A l'époque actuelle, en été, l'eau ne s'y tient que dans de petits lacustres. Un vieillard m'a raconté qu'à 60 ans de cela le Kouvan avait un courant si fort qu'il „tournait les pierres", et plus d'eau que le

Syr; et aussi qu'après cela, le bras méridional du Syr était plus fort que celui du nord, qui est à present la bouche principale. D'après les indices des côtes il faut conclure que le niveau de l'Aral baisse constamment; les rochers calcaires dans quelques endroits de l'Oust-Ourt ainsi que près de la pointe méridionale de l'île Nicolas I portent des traces de l'action des vagues, à une hauteur à laquelle ne peuvent atteindre celles de nos jours, même pendant le plus gros temps.

Le climat est très-chaud en été et très-froid (près les bouches du Syr) en hiver. Comme il y a au fort Aralsk (Raïme) un observatoire météorologique, vous devez avoir de Mr *Kupffer* des données climatologiques plus détaillées et plus précises que celles que je pourrais donner — et d'autant plus que mes baromètres s'étaient cassés pendant le trajet à travers la Steppe. Pendant mon hivernage à Koss-Aral les premières gélées ont commencé le $\frac{22 \text{ Oct.}}{3 \text{ Nov.}}$, de sorte que le lendemain j'ai patiné sur un des lacustres que remplit le Syr. La rivière fut prise le $\frac{26 \text{ Nov.}}{8 \text{ Dec.}}$ et la débâcle n'eut lieu que le $\frac{3}{15}$ d'Avril. L'hiver que j'y ai passé était très rigoureux pour 46° de latitude —: des froids jusqu'à — 18° R. et des chasse-neiges très-fréquens; — tout cela surtout sensible pour moi qui logeais dans une masure, construite à la hâte, où l'encre gélait dans ma chambre pendant la nuit. Les étés y sont d'une chaleur accablante, sans pluies, et l'air n'est purifié que par les vents dominants qui soufflent presque continuel-

lement de la partie nord de la boussole et dispersent les évaporations des joncs d'eau douce si dangereuses dans d'autres contrées. Ces vents sont souvent très-violents, soulèvent une grosse mer et rendent la navigation très-pénible et dangereuse. Généralement parlant, le climat de ces contrées n'est pas malsain, quoique peu agréable.

Pour la conformation du fond de la mer d'Aral, je vous prie de jeter un coup d'oeil sur la carte [1]) — les sondages et le sol du fond y sont marqués; les sondages en toises de 6 pieds anglais. Il est facile de s'apercevoir qu'il y a une espèce d'enfoncement, où la profondeur va jusqu'à 37 toises, près de la côte occidentale, entre Kara-Tamak et Ak-Toumsouk [2]).

Enfin, j'y joins les points astronomiques, déterminés par moi, ainsi que j'en ai parlé plus haut. J'ai cru inutile de parler des points où il n'y a que des latitudes sans longitudes. La déclinaison de l'aiguille est pour la plupart déterminée au moyen des Azimuths, et quelquefois des Amplitudes du soleil. La longitude du fort de Koss-Aral est déterminée au moyen des distances lunaires et les autres sont attachées chronométriquement à celle-ci.

Lieux.	Latitudes N.			Longitudes de Greenwich		
Fort de Koss Aral	46°	1′	17″,7	61°	1′	44″,6
Tchoubar-Taraoûze, entrée de la baie, côte méridionale . . .	46	44	42,2	60	30	59,6
Cap Ouzoun Kaïr, près de l'extr. mérid. de la presqu'ile Koulandy	45	46	3,5	59	17	44,9
— Ak Toumsouk, sur l'Oustiourte .	44	36	1,8	58	18	47,7
— Ak Souat, extrém S O de la mer d'Aral	43	42	41,2	58	22	6,5
Ile Bellingshausen, milieu . .	44	35	35	58	56	11
— Nicolas I, baie mérid. . . .	44	59	4,6	59	16	54,6
— Yermoloff, vis-à vis de l'embouchure du Djan-Dariah	43	43	23,3	60	18	30,6
Cap Koungan Sandan, côte orient. de la mer d'Aral	44	52	43	61	46	44.8

Alexis Boutakoff

Capitaine de Corvette de la marine Impériale Russe.

1) Dieſe Karte ſcheint Humboldt nicht empfangen zu haben. Er hat ihrer weder in ſeinen Briefen noch in der mündlichen Unterhaltung Erwähnung gethan. Später hab' ich es, in der erklärlichen Verſtimmung über Perthes, Ablehnung des Humboldt'ſchen Wunſches wegen der Karten, unterlaſſen, nach dieſer Butakofſſchen Karte vom Araliſchen Binnenmeere zu fragen.

2) Den Namen Ak-Tumſuk ſchreibt Chanikoff in ſeiner Karte vom Aral-See ꝛc. und in der Poſitionen-Tabelle Ak-Tumeuk.

Humboldt an Berghaus.

57.

(Erhalten 24 März 1858.)

Wie ſchwer mir auch das Schreiben wird, Folge zunehmender Körperſchwäche, doch kann ich mir das Vergnügen nicht verſagen, Ihnen bei Ueberſendung wichtiger Papiere des ruſſiſchen Schiffs-Capitains Alexis Butakoff einige Worte zu

ſagen. Sie erinnern ſich, daß der treffliche Seemann und ſeine hydrographiſchen Aufnahmen des Aral Sees uns beide vor mehreren Jahren ſehr lebhaft beſchäftigt haben. Die Briefe, die ich Ihnen heute mittheile, enthalten Reſultate, welche mit jener ältern Vermeſſung (ich glaube ſie wurde 1848—49 ausgeführt) in Zuſammenhang zu ſtehen ſcheinen. Schreiben Sie die Briefe ab, oder machen Sie einen Auszug daraus, ſo weit es zur Vervollſtändigung der damaligen Acten nützlich iſt. Schicken Sie mir aber ſämmtliche Papiere bald zurück; ich will ſie an Ritter geben, der von denſelben in der geographiſchen Geſellſchaft und für deren Zeitſchrift Gebrauch machen kann. Sagen Sie mir dann auch mit einem Paar Worten, wie es Ihnen geht. — In alter freundſchaftlicher Anhänglichkeit

Ihr

Sonntags. Al. Humboldt.

Sie werden an meiner von jeher unleſerlichen Handſchrift die Wahrnehmung machen, daß auch bei mir das Alter anfängt, ſeine Rechte geltend zu machen.

Ich lege auch einen kleinen Aufſatz von mir bei, der über das Areal der Mexicaniſchen Republik innerhalb ihrer jetzigen Gränzen handelt. Ich werde ihn ebenfalls an Ritter geben. Vielleicht notiren Sie ſich daraus die betreffenden Zahlen.

Die Papiere, welche dem vorſtehenden Briefe beigelegt waren, und die ich heüte an Hrn. von H. zurückgeſchickt habe, ſind:

1) Ein Bericht des Kapt. Butakoff über ſeine Erforſchung des Syr Dariah auf deſſen Lauf von etwa 4½ Meilen oberhalb des Forts Peroffsky, 44° 50′ 46″ N. Br. 65° 27′ 24″ O. Grw. bis zum Ausfluß in den Aral-See. Dieſer Bericht iſt aus der Kirgiſen-Steppe Fort No. 7 am Syr Dariah vom 10/22 November, alten und neüen Stils, 1857 datirt.

2) Ein Schreiben des Kapitains an Humboldt, aus St. Petersburg vom 8/20 Januar 1858; und

3) Ein zweites, ebenfalls aus St. Petersburg vom 2/14 März 1858, worin er meldet, daß er demnächſt eine neüe Karte über den Syr Dariah einſenden werde, die vor ſeiner Rückreiſe von St. Petersburg in die Steppe, welche in den nächſten Tagen erfolge, noch nicht ganz vollendet werden konnte.

Aus dieſen Papieren entnehme ich folgende Einzelnheiten zur Ergänzung, beziehungsweiſe zur Berichtigung der Ortspoſitionen-Tafel vom Jahre 1849, nebſt einigen anderen Nachrichten.

Auszug aus Alexis Butakoffs Berichten von 1857, 1858.

Im Jahre 1855 wurde der nunmehrige Schiffskapitain Butakoff von dem Gouverneur von Orenburg und Samara, Grafen Peroffsky, beauftragt, den Unterlauf des Syr Dariah, vom Fort Peroffsky an, welches zuvor Ak-Metſchet hieß, geographiſch-aſtronomiſch und topographiſch aufzunehmen, nachdem er ſchon zwei Jahre vorher den Verſuch dazu gemacht hatte, der aber keine genügende Reſultate gegeben hatte. Das Terrain war ihm ſchon aus den Jahren 1848 und 1849 her bekannt. Kapitain Butakoff hat den erwähnten Auftrag des Grafen Peroffsky in den Jahren 1855—1857 zur Ausführung gebracht.

Unmittelbar nach Beendigung ſeiner Arbeiten wurde er aus den Kirghiſen-Steppen in Dienſtgeſchäften nach St. Petersburg berufen, wo er von dem Akademiker Sawitſch die Länge des am Syr belegenen Forts No. 1 erhielt, welche derſelbe aus Butakoffs Beobachtung der Sonnenfinſterniß vom $^5/_{17}$ September 1857 berechnet hat. Die Länge dieſes Punkts hatte der Kapitain zu 62° 10′ 0″ O. Grw. angenommen, in Folge ſeines chronometriſch ausgeführten Anſchluſſes an Lemm's Beobachtungen zu Raïm vom Jahre 1846.

Die Berechnung der ⊙Finſterniß (Ende) ergab aber durch Vergleichung der gleichzeitigen Beobachtungen zu Kursk 4h 8′ 21″,8, zu Tiflis 4h 8′ 22″,6, zu Pulkowo 4h 8′ 22″,5, im Mittel aus dieſen drei Vergleichungen 4h 8′ 22″,3 = 62° 5′ 34″,5 O. Länge von Grw., welche mit Rückſicht darauf, daß die drei Reſultate bis auf einen Bruchtheil der Zeitſekunde übereinſtimmen, von Butakoff als definitiv angenommen worden iſt.

Da die Aufnahme des Syr Dariah unmittelbar an die Vermeſſung des Aral-Sees angeknüpft worden iſt, ſo folgt, daß die Correction des Fundamental-Meridians, wie ſie aus Butakoffs Beobachtung der ⊙Finſterniß von 1857 nach Sawitſch' Berechnung hervorgeht, auch auf die Länge aller am Aralſee beſtimmten Küſtenpunkte von Einfluß ſein müſſe. Deshalb hat denn auch Capitain Butakoff dieſe Verbeſſerung an ſeinen Beſtimmungen von 1848 u. 1849 angebracht; und es ſtellen ſich nunmehr die aſtronomiſch beſtimmten Punkte, zufolge des Schreibens, welches er unterm $^{8}/_{20}$ Januar 1858 an Alexander von Humboldt richtete, folgender Maßen:

An den Ufern des Aral-Meers.

	N Breite.			Länge.			
Koß-Aral, altes Fort . .	46°	1′	18″	60°	59′	13″	O. Grw.
Grabmal Ak-Dſchulpaß . .	46	41	32	61	44	29	
Eingang der Bucht Tſchubar-Tarauß	46	44	42	60	28	25	
Uſun-Kaïr, Südſpitze der Halbinſel Kulandy . . .	45	46	3	59	15	11	
Ak-Tumſuk, kleines Vorgebirge des Uſt-Jurt	44	36	2	58	16	14	
Ak-Suat, Südweſtecke des Aral-Meers	43	42	41	58	19	32	
Inſel Nikolaus I, Südbucht .	44	59	5	59	14	20	

	N. Breite.			Länge.			
Inſel Bellingshauſen, Mitte .	44°	35′	35″	58°	53′	37″	O. Grw.
Inſel Jermoloff, Südoſtecke des Aral-Meers . . .	43	43	23	60	15	56	
Vorgebirge Kurgan-Sandan .	44	52	43	61	44	11	

Da für die Aufnahme des Aral-Sees der Meridian des Forts Koß-Aral als Ausgangs-Punkt gedient hat, und die Länge deſſelben durch ☉☽ Diſtanzen beſtimmt worden iſt, ſo hat die vom Syr Dariah Fort No. 1 übertragene, aus der Sonnenfinſterniß von 1857 hergeleitete Länge nicht eine ſo große Differenz gegeben, wie zwiſchen dieſer Butakoffſchen Beſtimmung und den Lemmſchen Reſultaten von 1846. Der Unterſchied zwiſchen der neüen Feſtſtellung und der ältern Annahme beträgt in der ganzen Reihe der Aral-Punkte im Durchſchnitt etwa $2'\frac{1}{2}$ im Bogen, ein Beweis, daß ☉☽ Diſtanzen, ſorgfältig gemeſſen, auch heüte noch ein verläßliches Mittel darbieten, die Länge zu beſtimmen, namentlich in Ländern, die, ihrer Natur nach, ſelten von Europäern betreten werden, wie vornehmlich das Innere von Afrika. Lebhaft treten Humboldt's Worte vor mein Erinnerungs-Vermögen, die er in den erſten Tagen des Jahres 1852 zu mir ſprach, als wir im Potsdamer Schloſſe das Feld der Thätigkeit der damaligen afrikaniſchen Reiſenden durchmuſterten.

An den Ufern des Syr Dariah.

	N. Breite.			Länge.			
Fort Peroffsky, ſüdweſtliche Baſtei	44°	50′	46″	65°	27′	24″	O. Grw.
Ruinen von Kumyſch-Kurgan, kokhaniſches Fort . .	44	52	1	64	49	48	
Ruinen von Tſchim-Kurgan .	45	1	53	64	43	13	
Fort No. 2	45	29	9	64	4	24	
Ak-Dſchar, Kirgiſen-Grab .	45	35	57	63	10	15	
Fort No. 1, ſüdöſtliche Baſtion (Haupt-Meridian) .	45	45	32	62	5	34	
Raïm, Südſpitze . . .	46	4	19	61	42	34	

Zum festen astronomischen Ausgangspunkt seiner Expedition zur Aufnahme des Syr Laufes nahm Kapt. Butakoff, wie gesagt, die südöstliche Bastei des Forts No. 1. Anfangs bemühte er sich, die Länge desselben auf absolute Weise durch Beobachtung von Sternbedeckungen zu bestimmen; da ihm aber dies nicht gelang, so schloß er ihn chronometrisch an Raïm an, welches im Jahre 1846 durch Lemm, ebenfalls auf chronometrischem Wege in Long. 61° 47′ 20″ O. Grw. = 59° 26′ 56″ O. Paris bestimmt war. Als Beobachtungspunkt auf der Halbinsel Raïm (Aral-See) gilt das südliche Ende derselben. In der Folge aber hat Butakoff, wie oben gesagt worden ist, das Resultat der von ihm im Fort No. 1 beobachteten Sonnenfinsterniß vom 17 Sept. 1857 allen seinen Längenbestimmungen zum Grunde gelegt.

Zur Basis der Flußvermessungen wählte er im Westen des Forts No. 1: Raïm (früher Fort Aral) und Koß-Aral an der Mündung des Syr (derselbe Ausgangspunkt, welcher für die Längenbestimmung des Aralischen Meeres gedient hatte), im Osten des Forts No. 1: die Forts No. 2 und Peroffsky.

Für die chronometrisch zu bestimmende Längen-Differenz zwischen den Forts No. 1 und No. 2 ist bei der Bergfahrt des Stroms für jedes eine Reihe correspondirender Beobachtungen von Sonnenhöhen gemacht worden, woraus der mittlere Gang der Chronometer zwischen beiden Reihen genommen wurde. Eben so verfuhr Kapt. Butakoff mit dem Längen-Unterschiede zwischen den Forts No. 2 und Peroffsky. Bei der Thalfahrt auf dem Syr hat er das nämliche Verfahren an jedem der genannten Orte inne gehalten, und am Schlusse die mittleren Werthe als Resultate jeder der beiden Directionen angenommen.

Um Raïm und Koß-Aral mit dem Fort No. 1 in Verbindung zu bringen, hat Butakoff ein gleiches Verfahren befolgt. Für die Zwischenpunkte, wie Ak-Dschar, Tschim-Kurgan, und Kumysch-Kurgan, nahm er die Mittel des Ganges der Chronometer an den Hauptpunkten, zwischen denen diese Punkte zweiter Ordnung belegen sind. Für die Breiten-Beobachtungen nahm er das Mittel der Circummeridianhöhen vor und nach der Culmination der Sonne.

Da Butakoffs neües Memoire durch Ritters Vermittlung sehr wahrscheinlich in der „Zeitschrift der Berliner Gesellschaft für Erdkunde, redigirt von Dr. K. Neümann" erscheinen wird — wenigstens wird Humboldt, ich zweifle nicht, dies bei der Mittheilung an Ritter zur Bedingung machen, um dem so kenntnißreichen als mittheilsamen Kapt. Butakoff einen berechtigten Beweis von Aufmerksamkeit zu geben, — so brauch' ich aus dem Memoire weiter keine Auszüge über die Naturbeschaffenheit des Syr Dariah zu machen; werd' ich doch die interessante Beschreibung, die überdem Manches wiederholt, was schon im Bericht von 1849 steht, demnächst in jener Zeitschrift gedruckt vor mir haben. Das sei hier nur angemerkt, daß Kapt. Butakoff 80 Werst = 11½ d. Meilen oberhalb des Forts Peroffsky aufwärts geschifft ist; allein es war nur eine flüchtige Recognoscirung, bei der er wenig Positives beobachten konnte, daher er denn auch diesen Theil des Stromlaufs aus seiner Karte weggelassen hat.

Das Klima am Ufer des Syr ist, so weit Butakoffs Beobachtung reicht, ein durchaus extremes: im Sommer tropische Hitze bis zu 30° R. im Schatten, und im Winter Kälte bis — 27° R. Die Winde wehen fast unaufhörlich aus nördlichen Himmelsstrichen und sind fast immer ziemlich

heftig. Der Mangel an Wäldern und die ungeheuren Ebenen bedingen vorherrschende Trockenheit; Schnee und zumal Regen sind sehr selten. Trotz der Schilfwälder, welche die Ufer des Syr wie die der Seen und Moräste bedecken, erzeugen die Ausdünstungen bei der großen Hitze doch keine bösartigen Fieber; die Miasmen, welche aus dem faulenden Schilfe entstehen, werden durch die Winde verweht.

Über das Klima an der Mündung des Syr in den Aral-See gibt Kapt. Butakoff nähere Nachrichten, die zur Ergänzung seines Berichts von 1849 dienen. Er sagt u. a.: Im Winter 1848—49, den ich zu Koß-Aral verlebte, fand der erste Frost am 1 November, neuen Stils, Statt. Er war so heftig, daß er in Einer Nacht alle stehenden Wasser und alle Wasserrinnen mit ziemlich festem Eise überbrückte; der Strom selbst gefror erst am 8 December. Den ganzen Winter hindurch war häufiges Schneegestöber, und zwei Wochen lang hielt sich die Kälte zwischen — 20° und — 23° R.

Das ist ja ein Stück von Jakutischer Kälte im hohen Nordosten von Sibirien! In seinem Bericht von 1849 gibt Butakoff als Maximum der Kälte nur — 18° R. an, und auf diese Ziffer schon legte Humboldt einen Accent, weil er mich besonders darauf aufmerksam machte; auch setzt Butakoff in dem nämlichen Bericht die Epoche des ersten Frostes auf den 3 November.

Die Eisdecke war 2′ 4″ englisch Maaß stark. Das Eis an der Mündung setzte sich am 15 April in Bewegung. Im Jahre 1852 fror der Strom am 30 November zu und brach bei Raïm den 1 April 1853 auf. Über einen Monat hindurch schwankte die Kälte zwischen — 18° und — 26° R.

Die Dicke des Eises am Fort Aral war 3′ 2″. Der Winter 1854—55, den Butakoff im Fort No. 1 zubrachte, war dagegen sehr milde. Das Eis stand erst am 20 November fest, aber eintretendes Thauwetter setzte es wieder in Bewegung und erst am 8 Januar kam es zum zweiten Mal zum Stehen. Der Eisgang fand am 30 März 1855 Statt. (Alle Daten nach neüem Stil.) Nur in einer Nacht fiel das Thermometer auf — 21° R. Sonst betrug die strengste Kälte, die vier Tage anhielt, nicht über — 14° R. Schnee fiel selten und nicht anhaltend und thaute schnell weg. Wahrscheinlich war auch wenig Schnee in den Bergen gefallen, die den Oberlauf des Syr umgeben, denn im Sommer 1855 war das Wasser des Flusses ungemein niedrig. Beim höchsten Wasserstande am Fort No. 1 stieg es nur 2′ 6″ über 0, während es in den Sommern 1854 und 1856 bis zu 5′ 7″ anschwoll.

Übersichtlich zusammen gestellt hat man die Eisdecke des Syr:

	Anfang	Ende
1848—1849	den 8 December	den 15 April
1852—1853	„ 30 November	„ 1 April
1854—1855	„ 20 November	
	„ 8 Januar	„ 30 März.

Über das Schwärmen des bengalischen Königstigers in höhere Breiten bemerkt Kapt. Butakoff Folgendes, was zur Ergänzung dessen dient, was er im Memoire 1849 sagt:

An den Ufern des Syr, in der Nähe der bewohnten Auls der Kirgisen, zumal in der Winterzeit, streifen Tiger von derselben Größe wie der bengalische Tiger umher; jedes Jahr werden einige erlegt. Gewöhnlich bringt man an dem

vom Tiger erwürgten Pferde oder Ochsen mehrere Selbstschüsse an, die das Raubthier, wenn es zur Beüte zurückkehrt, von verschiedenen Seiten treffen müssen, und nur selten entgeht es dieser List. Auch greift man sie im offnen Felde, durch Treibjagen in den Schilfwäldern, an, in denen sie hausen, oder ein Paar kühne Jäger gehen gemeinsam auf sie los. Wir hatten hier im Fort No. 1 einen Kalmüken von der Truppe der Uralischen Kosaken, mit Namen Mantyk, der in drei Jahren allein 8 Tiger erlegt hat; die Jagd war ihm zur wahren Leidenschaft — „noblen Passion", geworden, bis er von dem letzten dieser seiner Feinde grausam verletzt wurde. Diese Tigerjagden sind indeß hier am Syr und Aral nicht Liebhaberei, sondern Nothwendigkeit, um die schädlichen Bestien auszurotten.

Humboldt hat gefragt, ob Tiger am Ufer des Caspi überwintern. Kapt. Butakoff antwortet darauf in seinem Schreiben vom 14 März 1858, daß, nach des Generals von Blaramberg Versicherung, die Tiger allerdings an der Südwestküste des Caspischen Meeres bis Lenkoran hin überwintern, wo die russischen Soldaten fortwährend gegen sie Jagd zu machen haben. Lenkoran liegt unter 38° 44' N. Br. oder ungefähr 8° südlicher als die Gegenden am Syr, wo der Tiger gleichfalls im Winter hauset bei — 27° R. Kälte!

Eine auf den Menschen Bezug habende Bemerkung des Kapt. Butakoff muß ich doch auch noch ausziehen. Die Asiaten, sagt der Verfasser des Memoires, haben andere Vorstellungen von ihren Heiligen, als wir Christen. Als ich im Jahre 1848 die Steppe das erste Mal mit Baschkurs, i. e. Baschkiren, durchritt, kamen wir an einem in hoher Verehrung stehenden Denkmal des Heiligen Dustän vorüber,

das am Ufer des Irghis liegt. Als ich nach den Verdienſten des Heiligen fragte, antwortete mir ein Baſchkur ganz phlegmatiſch: der Duſtán habe viele Kameele und Hammel **geſtohlen**, was ihn reich und zum Heiligen gemacht habe. Und gleich darauf bezeigte derſelbe Baſchkur, der dieſe Erklärung gegeben hatte, dem Heiligen Duſtán ſeine größte Verehrung.

Gar nicht übel! Aber iſt es in der . . . Welt etwa viel anders?

In der „Note über den Flächeninhalt des jetzigen Mexicaniſchen Gebiets“ kann der verehrte Verfaſſer den Verdruß über die Zweifel wenig verbergen, welche unberechtigte Perſonen wegen der Angaben haben laut werden laſſen, die aus Oltmanns' Berechnung des Flächeninhalts vom Königreich Neü-Spanien, nach Humboldt's Karte von 1803, hervorgegangen ſind. Dr. Bruhns, Adjunct der Berliner Sternwarte, hat den Flächeninhalt zum Theil neü berechnet. Am Schluß ſeiner Note gibt Humboldt das jetzige Staatsgebiet von Mexico, — nach Abſchluß des Vertrages mit den Vereinigten Staaten von Nordamerika zu Guadalupe Hidalgo vom 2 Februar 1848, — zu 33,984 deütſchen Quadratmeilen an. Die Note iſt wegen der wild durcheinander laufenden vielen verſchiedenen Meilenmaße ſchwer zu leſen.

Potsdam, 25 März 1858. Berghaus.

Table des positions géographiques dans la partie Nord-Ouest de l'Asie Centrale,

déterminées astronomiquement.

Dressée par M. **Jacques de Khanikoff** et M. **Georges de Tolstoï**, membres effectifs de la Société Impériale géographique de Russie.

Octobre 1850.

Noms des lieux.	Déterminations adoptées. Latitude N.	Long. E. de Paris.	Noms des Observateurs; époque de l'observation, méthode de la détermination de la longitude.
1. Miass . .	54°59′ 8″	57°44′48″	Vichnevsky, cbronométriquement, 1806 – 1815. Long. 57° 48′ 15″ Humboldt, 1829, distances lunaires, lat. 54° 58′ 31″.
2. Troitsk . .	54 4 31	59 12 59	Vichnevsky, chr. 1806—15. Humb. chr. 1829: lat. 54° 4′ 45″, long 59° 15′ 32″. Fédoroff en 1832 et en 1833, long. par des culminations de la ☾ (déterminations non pas encore calculées).
3. Zvérinogolovskaïa . .	54 27 5	62 31 46	Vassiléëff 1839. Fédoroff 1833. culm. ☾ (pas encore calculée).
4. Présnogorkovskaïa . .	54 29 36	63 19 18	Hansteen, 1830. cbron.
5. Pétropavlovsk	54 52 50	66 40 36	Hansteen, 1830, lat. 54° 52′ 32″, long. 66° 37′ 10″ chr.; Humb. 1829, lat. 54° 52′ 23″, long. 66° 46′ 17″ chr. La détermination adoptée d'après les observat. de Fédoroff, long. 4ʰ 36′ 4″ E. de Greenwich, Culmin. de la ☾.
6. Omsk . .	54 58 55	71 4 44	Humb. 1829, lat. 54° 59′ 8″ long. 70° 57′ 48″ chron. Hansteen, 1830, long. 70° 59′ 25″. Fuss, 1830, long. 70° 47′ 22″. Fédoroff, 1833—1834, lat.

Noms des lieux.	Déterminations adoptées. Latitude N.	Long. E. de Paris.	Noms des Observateurs; époque de l'observation; méthode de la détermination de la longitude.
			et long. adoptées, la long. par des culm. de la ☾.
7. Verkhné-Ouralsk	53°52′34″	76°51′26″	Vichnevsky 1806–15, chr. Fédoroff, 1832, ☾ culm. (pas encore calculée).
8. Jélézinskaïa .	53 32 15	72 58 18	Fédoroff, 1834, occultations d'étoiles.
9. Barnaoul .	53 19 54	81 28 21	Isleniëff 1770, éclipses de sat. du Jupiter, long. d'après son propre calcul 81°6′49″, d'après le calcul de M. J. Oltmanns 1831, long. 80°57′30″. — Humb. 1829, long. 81°43′27″chr.; Hanst. 1830, lat. 53°19′51″, long. 81° 36′ 42″ chron.; Fédoroff, 1835—36, lat. adoptée long. 5ʰ 35′ 15″ E. de Grw. Culm. de la ☾.
10. Kizilskaïa .	52 41 29	. . . . .	Karéline, 1831.
11. Embouchure du Karaboutak	52 11 42	. . . . .	Karéline, 1831.
12. Source du Tankara . .	52 39 50	. . . . .	Karéline, 1831.
13. Rivière Samtaty	52 24 57	. . . . .	Karéline, 1831.
14. Constantinovskoïe .	52 44 40	59 3 30	Vassiléëff, 1839.
15. Ouralsk .	51 11 23	49 2 22	Vichnevsky, 1806—1815, la détermination adoptée, long. chron., Lemm 1825, lat. 51° 11′ 21″; Anjou 1825, lat. 51° 11′ 7″; Humb. 1829, lat. 51° 11′ 49″, long. 49° 2′ 15″ chron.
16. Iletskoï gorodok	51 31 0	51 3 7	Vichnevsky, 1806—15, chron.
17. Ozernaïa .	51 35 59	51 31 59	Hansteen, 1830, chron.
18. Iletskaïa zastchita . .	51 9 8	52 40 55	Vichnevsky, 1806—15, long. chron. Fédoroff, 1832, ☾culm., pas encore calculée.
19. Orenbourg .	51 44 52	52 47 57	Vichnevsky, 1806—15, lat. 51° 45′ 31″, long. 52°

Noms des lieux.	Déterminations adoptées. Latitude N.	Long. E. de Paris.	Noms des Observateurs; époque de l'observation; méthode de la détermination de la longitude.
			46′ 14″, occult., Karéline 1831, lat. 51° 45′ 24″. Fédoroff (culm. (non calculée). Vassilcëff, 1839, la détermination adoptée.
20. Orsk . .	51°12′36″	56°15′42″	Vichnevsky, 1806—15, lat. 51° 12′ 19″, long. 56° 11′ 54″, chron. Karéline, 1831, lat. 51° 12′ 14″; Lemm, 1846, la détermination adoptée, la long. chronométriquement.
21. Tanalytskaïa	51 46 25	56 24 35	Vichnevsky, 1806—15, chron.; Karéline 1831, lat. 51° 46′ 22″.
22. Rivière Mendebaï . .	51 8 32	56 32 48	Lemm, 1846, chron.
23. Yamychevskaïa	51 52 57	75 1 35	Fédoroff, 1834—37, culm. de la (.
24. Mine Zméinogorskoï .	51 9 18	79 59 55	Hansteen, 1830, chron.; Humboldt, 1829, lat. 51° 8′ 48″, long. 80° 11′ 15″ dist. (.
25. Kojékharovskoï	50 19 18	. . . . .	Lemm, 1825; Anjou, 1825, lat. 50° 18′ 44″.
26. Rivière Mamyt	50 43 56	56 40 44	Toutes ces positions, depuis No. 26 jusqu'à No. 40, ont été déterminées d'après les observations de M. Lemm en 1846; les long. des points 27, 29, 31, 33 d'après des culm. de la (, celles
27. Passage de la rivière Or .	50 38 44	56 41 50	
28. Rivière Or .	50 59 30	56 45 3	
29. La même, autre point . .	50 56 13	56 45 47	
30. Mare d'eau près de la riv. Kara-Sou . .	50 31 22	56 50 33	
31. Source du Djousso .	50 23 21	57 1 38	
32. Mare d'eau (Loushitsa) .	50 14 30	57 5 8	
33. Lac Tchelkar, extrémité méridionale . .	50 1 37	57 18 9	
34. Lac Djité Koul, extr. mér. .	50 58 36	59 53 57	
35. Lac Aïké, extr. orientale .	50 57 38	59 53 57	

Noms des lieux.	Déterminations adoptées. Latitude N.	Long. E. de Paris.	Noms des Observateurs; époque de l'observation; méthode de la détermination de la longitude.
36. Ravin avec de l'eau potable	50° 37′ 40″	59 53 57	
37. Rivière Tirce Boutak .	50 31 5	60 5 6	de tous les autres d'après le transport de tems par le chronomètre.
38. Rivière Djantaï	50 27 7	60 17 26	
39. Rivière Oulkouïak . .	50 13 14	60 30 32	
40. La même, autre point . .	50 2 59	60 37 45	
41. Chef-lieu d'arrondissement Baïan-Aoul	50 50 14	73 27 51	Fédoroff, 1837, long. 5h 3′ 13″ E. de Grw.
42. Sémiyarsk .	50 53 13	75 59 58	Fédoroff, 1832—37, culm. de la ☾. Hansteen, 1830, lat. 50° 53′ 9″, long. 76° 0′ 36″ en 1830 par Chronomètre.
43. Sémipalatinsk	50 24 23	77 55 33	Fédoroff, 1832—37, Culm. de la ☾. Humboldt, 1829, avait trouvé lat. 50° 23′ 52″, long. 77° 45′ 15″ dist. ☾, Hansteen, 1829, lat. 50° 24′ 2″, long. 78° 0′ 56″ chronom.
44. Choulbinskoï	50 23 7	78 54 8	Hansteen, 1829, chronom.
45. Lac Elton, rive Sud-Ouest .	49 7 17	44 15 36	Humboldt, 1829, chronom.
46. Talovskaïa .	49 44 11	46 25 36	Vassiléëff, 1839.
47. Sakharnaïa .	49 38 31	49 8 32	Vichnevsky, 1806 — 15, chronom.
48. Kalmykovskaia	49 2 13	49 30 37	Vichnevsky, 1806 — 15, chronom.

Noms des lieux.	Déterminations adoptées. Latitude N.	Long. E. de Paris.	Noms des Observateurs; époque de l'observation; méthode de la détermination de la longitude.
49. Abre Djanguésse Agatch. .	49°52′24″	57°27′26″	
50. Rivière Ouï-Moulla . .	49 46 54	57 30 45	
51. Rivière Kara-Boutak .	49 39 29	57 38 57	
52. Rivière Yaman-Kaïrataki .	49 32 14	57 45 57	
53. Rivière Irguize	49 21 40	57 56 24	
54. Passage de l'Irguize . .	49 5 25	58 2 14	
55. Rivière Irguize	49 12 33	58 4 9	
56. Lac Kogola-Koul, extr. occident. . .	49 7 39	60 1 5	Toutes ces positions depuis No. 49 jusqu'à No. 71 ont été déterminées d'après les observations de M. Lemm, en 1846, les longitudes par le transport du tems, excepté le point No. 49, dont la long. fut déterminée par des Culminations de la ☾. La long. déduite de ces observations a servi comme point de départ pour la long. des autres points.
57. Lac Kara-Koul, extr. occident.	49 12 58	60 15 53	
58. Rivière Tourgaï	49 17 7	60 27 33	
59. Tombeau Embéteï près de la rivière Tourgaï . .	49 20 12	60 42 45	
60. Tombeau Akmenbéte près la même rivière	49 23 6	60 51 50	
61. Puits Kachelak près d'une conche	49 54 7	60 58 23	
62. Ravin avec de l'eau potable	49 26 6	61 6 5	
63. Puits Karassaï près d'une conche	49 50 39	61 6 56	
64. Fort Orenbourgskoïe . .	49 38 17	61 15 0	
65. Lac Taldé-Koul, extr. occid. .	49 43 44	61 32 35	
66. Rivière Kaberga	49 51 4	61 43 47	
67. La même Riv., autre point .	49 49 50	61 58 47	
68. La même Riv., troisième pt.	49 50 34	62 15 33	
69. La même Riv., quatrième pt.	49 51 34	62 24 47	
70. Bich Tamak	49 53 47	62 36 39	
71. Petit Lac Kara-Sou . .	49 57 36	62 42 21	

Noms des lieux.	Déterminations adoptées. Latitude N.	Long. E. de Paris.	Noms des Observateurs; époque de l'observation; méthode de la détermination de la longitude.
72. Chef-lieu d'Arrondissement Kar-Karalinsk	. . . .	. . . . .	Fédoroff, 1837 (les observations ne sont pas encore calculées).
73. Mines de plomb	49 12 3	. . . . .	Tafaïeff, 1815.
74. Fort Oust-Kamènogorskaïa	49 56 48	80° 18′ 18″	Fédoroff, 1834, culm. de la ☾. Humboldt, 1829, lat. 49° 56′ 14″, long. par chron. 80° 10′ 54″.
75. Boukhtarminsk	49 36 12	81 13 30	Fédoroff, 1834, culm. de la ☾. Humboldt, 1829, lat. 49° 34′ 44″, long. par chron. 81° 13′ 20″.
76. Redoute Krasnoïarskoï .	49 14 56	81 51 8	Humboldt, 1829, chronom.
77. Mine Zyrianovskoï . .	49 43 9	82 1 29	Humboldt, 1829, chronom.
78. Tzaritsine, ville	48 41 59	42 12 40	Vichnevsky, 1806 — 15, chronom.
79. Sarépta, ville des frères-Moraves . .	48 30 47	42 14 51	Lemm, 1839, long. 2h 58′ 21″ E. de Greenwich; Humboldt, 1829, lat. 48° 30′ 28″, long. 42° 16′ 26″ chronom.
80. Tchernoï-Yar, ville . .	48 4 13	43 53 40	Hansteen, 1830.
81. Siége de l'administration des Kirguizes de la horde Boukeï	48 45 55	45 14 38	Hansteen, 1830.
82. Fort Koulaginskaïa . .	48 22 17	49 13 34	Vichnevsky, 1806 — 15, chronom.
83. Emplacement du Fort Embénskoïe . .	48 19 21	55 5 27	Vassiléëff, 1839, culm. de la ☾.

Noms des lieux.	Déterminations adoptées. Latitude N.	Long. E. de Paris.	Noms des Observateurs; époque de l'observation; méthode de la détermination de la longitude.
84. Rivière Irguize	48°51′ 8″	57°51′17″	
85. Rivière Irguize, autre point .	48 56 34	57 53 29	
86. Rivière Irguize, bras oriental	48 44 44	57 54 15	
87. Rivière Irguize, 4me point .	48 39 31	58 10 57	
88. Lac (sans nom), extr. NO. .	48 37 18	58 16 33	
89. Rivière Irguize, 5me point .	48 38 28	58 27 30	
90. Rivière Irguize, 6me point .	48 40 16	58 41 24	Les déterminations des points depuis No. 84 jusqu'à No. 103 ont été calculées d'après les observations de M. Lemm en 1846; la long. du fort Ouralskoï, No. 94, a été fixée par des observations de culminations de la ☾; tous les autres longitudes reposent sur le transport du tems par le chronomètre.
91. Rivière Irguize, 7me point .	48 41 14	58 47 35	
92. Rivière Djabé-Sou . .	48 2 25	58 54 19	
93. Rivière Djabé-Sou, autre point . .	48 0 59	58 55 30	
94. Fort Ouralskoï	48 37 29	58 58 21	
95. Lac Kak-Koul, extr. occident.	48 16 21	59 1 2	
96. Lac Djalandjik-Koul, extr. NO.	48 29 29	59 1 26	
97. Lac Koutouï-doun-Koul, extr. O. . . .	48 19 17	59 3 2	
98. Puits Bostoï	48 17 28	59 18 12	
99. Til-Kara .	48 47 9	59 23 42	
100. Lac Kizil-Koul, extr. occident.	48 51 8	59 36 23	
101. Puits-Khoudaï-Birguen .	48 5 17	59 37 5	
102. Rivière Oulkouïak . .	48 58 16	59 46 6	
103. Village Oulou-Taou . .	48 39 14	64 49 50	
104. Endroit Tigouchak sur l'Oulou-Irguize .	48 16 47	. . . . .	Tafaéeff, 1820.
105 Chef-lieu de l'arrondissement de Kokpétin .	. . . . .	. . . . .	Observations de culm. de la ☾, par M. Fédoroff en

Noms des lieux.	Déterminations adoptées. Latitude N.	Long. E. de Paris.	Noms des Observateurs; époque de l'observation; méthode de la détermination de la longitude.
			1836, qui ne sont pas encore calculées.
106. Lac Zaïsangue, écoulement de l'Irtych. .	48° 13′ 37″	81° 5′ 36″	Fédoroff, 1834; long. 5h 33′ 44″ E. de Greenwich, culm. de la ☾.
107. Baty, poste militaire chinois	48 57 0	81 32 34	Humboldt, 1829, chronom.
108. Kapanovskaïa stanitsa .	47 27 45	44 30 21	Lemm, 1839, long. 3h 7′ 23″ E. de Grw., chron.
109. Iénotaïevsk .	47 14 24	44 45 33	Vichnevsky, 1806 — 15, chronom.
110. Saraïtchikovskaïa . .	47 30 21	49 11 36	Fédoroff, 1825, éclipse du soleil (?), long. 3h 26′ 8″ E. de Grw. Anjou 1825, lat. 47° 30′ 19″.
111. Gourieff, ville	47 6 38	49 38 20	Vichnevsky, 1806 — 15, chronom. Kolodkine 1809—17, lat. 47° 6′ 47″ long. 21° 39′ 20″ E. de St. Pétersbourg, chron.
112. La grande île Mokroï, extr. or.	47 1 34	. . . . .	Karéline, 1832.
113. Endroit Khodja-Koumasy-Kizil-Tana .	47 14 41	. . . . .	Observations de M. Lemm, 1825.
114. Près de la côte septentrionale de la mer Caspienne .	47 12 10	. . . . .	
115. Tombeau d'Abdjal . .	47 12 24	. . . . .	
116. Île Isséne-Koubek-Aral .	47 6 18	. . . . .	Lemm, 1825; Anjou, 1825, lat. 47° 6′ 9″.
117. Ile Adjibal .	47 2 46	50 48 51	Lemm, 1825, long. 3h 32′ 37″, éclipse du soleil (?).
118. Près du tombeau Kouroumsaï . .	47 32 27	. . . . .	Lemm, 1825.

Noms des lieux.	Déterminations adoptées. Latitude N.	Long. E. de Paris.	Noms des Observateurs; époque de l'observation; méthode de la détermination de la longitude.
119. Lac Khodjakoul . .	47° 48′ 10″	. . . . .	Tafaéëff, 1820.
120. Emplacement du fort Ak-Boulak . .	47 1 57	55° 29′ 39″	Vassiléëff, 1839, culm. de la ☾.
121. Puits Terekly 1	47 44 39	59 7 57	
122. Puits Terekly 2	47 41 22	59 12 44	
123. Puits Tubé.	47 16 46	59 18 53	
124. Puits Tobal	47 2 6	59 19 27	
125. Puits Kara-Kodouk .	47 27 18	59 19 44	Observations de M. Lemm, en 1846; les longitudes chronom.
126. Mare d'eau Ak-Kourdane .	47 47 48	59 48 26	
127. Puits Chochadé	47 40 9	59 52 23	
128. Puits Serké Kodouk 2 .	47 26 30	59 58 26	
129. Puits Serké Kodouk 1 .	47 17 44	60 10 20	
130. Puits Kiakta	47 5 45	60 12 30	
131. Chef-lieu d'arrondissement d'Aïagouze	47 50 8	77 42 36	Fédoroff, 1834, culm. de la ☾, long. 5h 20′ 12″ E. de Grw.
132. Samiensk, ville	46 49 39	45 17 51	Lemm, 1839, long. 3h 10′ 33″ E. de Grw., chronom.
133. Quarantaine Ténatskoï .	46 22 23	45 36 31	Vichnevsky, 1806 — 15, chronom.
134. Astrakhan .	46 21 9	45 43 36	Vichnevsky, 1806—15, lat. 46° 20′ 53″, long. 45° 45′ 0″, occultations d'étoiles; Kolodkine, 1809 —17, lat. 45° 20′ 18″, long. 17° 46′ 0″ E. de St. Pétersb., occult. d'étoiles; Lemm, 1839, lat. 46° 21′ 9″, long. 3h 12′ 16″ E. de Grw., chron.
135. Mouillage près du Granoï bougor . .	46 59 0	. . . . .	Observations de M. Karéline en 1832.
136. Grande île Petchnoï .	46 55 0	. . . . .	

Noms des lieux.	Déterminations adoptées. Latitude N.	Long. E. de Paris.	Noms des Observateurs; époque de l'observation; méthode de la détermination de la longitude.
137. Ile Kamynine	46°52′ 0″	. . . . .	
138. Ile Baklanij, extr. méridion.	46 38 0	. . . . .	Observations de M. Karéline en 1832.
139. Entrée du détroit grand Pror-va .	46 0 0	. . . . .	
140. Ile Kara-Kissiak - Balapani-Ak-Tubia .	46 1 16	50 49 21	
141. Endroit Ak-Tubia - Markatnik non loin de l'île Kara - Kamych . .	46 47 20	50 54 36	Observations de M. Lemm en 1825 et 1826; les longitudes No. 140 = 3h 32′ 39″, No. 141 = 3h 33′ 0″ E. de Grw. d'après des distances lunaires.
142. Ile Touloumbéte-Kity .	46 8 2	. . . . .	
143. Fontaine Iakchi Isséke-Djar	46 55 50	. . . . .	
144. Endroit Issékc-Djal . .	46 50 56	. . . . .	
145. Endroit Sary-Tcherpé .	46 41 55	. . . . .	
146. Halte du 11 Février 1826	46 25 25	. . . . .	
147. Entrée de la baie Tchoubar-Taraousse, côte méridion. .	46 44 42	58 10 35	Boutakoff, 1848—49, long. 60° 30′ 59″ E. de Grw., chronom.
148. Fort Koss-Aral	46 1 17	58 41 20	Boutakoff, 1848—49, long. 61° 1′ 44″ E. de Gr., dist. lunaires.
149. Pyramide près de la l'embouchure du Syr-Daria dans la mer d'Aral .	46 3 23	58 48 59	Les positions de No. 149 à No. 168 ont été calculées d'après les observations faites par M. Lemm en 1826. Toutes
150. Rivière Syr-Daria . .	46 2 33	58 50 56	
151. Limane, extrémité septentr.	46 8 42	59 0 23	
152. Rivière Syr-Daria à son entrée dans le Limane	46 3 32	59 0 42	

Noms des lieux.	Déterminations adoptées. Latitude N.	Long. E. de Paris.	Noms des Observateurs; époque de l'observation; méthode de la détermination de la longitude.
153. Rivière Syr-Daria, autre point . .	46° 6′ 54″	59° 14′ 8″	les longitudes sont déterminées par le transport de tems par le chronomètre, excepté celles des No. 150, 153 et 155; les longitudes de ces trois points reposent sur des culminations de la lune.
154. Puits Koul-Koudouk .	46 57 41	59 20 29	
155. Digue Arohogoute . .	46 9 36	59 21 42	
156. Presqu'île Raïme, extr. mérid.	46 4 19	59 26 56	
157. Tombeau Djoul passe . .	46 41 32	59 28 51	
158. Talhe Goute	46 0 30	59 29 11	
159. Puits Alti-Koudouk . .	46 50 25	59 30 41	
160. Puits Ak-Koudouk . .	46 36 20	59 34 5	
161. Près du lac Kamychli-Bach	46 14 54	59 36 33	
162. Puits Sapake	46 28 43	59 39 11	
163. Puits Ak-Chahlak . .	46 10 20	60 8 8	
164. Puits Sorgo-Koudouk .	46 18 33	60 11 51	
165. Puits Tokobaï	46 54 7	60 15 50	
166. Puits Moroun-Koudouk .	46 46 57	60 15 57	
167. Puits Akaï .	46 29 40	60 21 41	
168. Puits Bourmacb	46 37 32	60 25 32	
169. Embouchure de la rivière Lépsa à l'extrémité N.E. du lac Balkhacb .	46 20 22	76 2 51	Fédoroff, 1834, long. E. de Grw. 5h 13′ 33″, culm. de la ☾.
170. Embouchure du Volga . .	45 43 19	45 15 6	Lemm, 1839, long. E. de Grw. 3h 10′ 22″, chron.
171. Staroï Karantinnoi bougor	45 44 30	45 15 22	Kolodkine, 1809—17, long E. de St. Pétersbourg 17° 17′ 25″, chronométriquement.
172. Ile Birytchinskoï . .	45 43 42	45 17 44	Humboldt, 1829, chronom.

Noms des lieux.	Déterminations adoptées. Latitude N.	Long. E. de Paris.	Noms des Observateurs; époque de l'observation; méthode de la détermination de la longitnde.
173. Phare Tchétyrekh-Bougornoï	45°35′24″	45°20′47″	Kolodkine, 1809 — 17, long. E. de St. Pétersbourg = 17° 22′ 50″ par chronom., 17° 27′ 0″ occult., 17° 43′ 0″ . . . . .
174. Village Dossada sur le Jitnoï Bougor. .	45 47 50	45 24 57	
175. Tchistnoï bank	45 11 22	45 40 57	
176. Quarantaine d'Astrakhan.	45 41 11	. . . . .	Blaramberg, 1836.
177. Rakouchatchnoï bank . .	45 9 30	46 27 2	Kolodkine, 1809 — 17, long. E. de St. Pétersbourg 18° 29′ 5″ . . . . .
178. Principale île Bicutchy, extr. méridionale .	45 55 0	. . . . .	Karéline, 1832.
179. Stanovoï hougou . .	45 18 0	. . . . .	
180. Iles Novinskié	45 17 0	. . . . .	
181. Cap Zméinaïa sur la presqu' île Bousatchi	45 13 0	. . . . .	
182. Ile Maguédjale	45 56 43	50 55 6	Lemm, 1825; les longitudes déduites de distances lunaires, dont les résultats originaux: 3h 33′ 2″, 33′ 32″ et 35′ 49″ E. de Greenwich.
183. Ile Aktykéne	45 49 48	51 2 36	
184. Endroit Eki-Kizil-Djar, sur la rive orient. de la Caspienne	45 46 21	51 36 51	
185. Endroit Aktykéne . .	45 37 47	. . . . .	Lemm, 1826.
186. Halte du 11 janvier 1826	45 23 41	. . . . .	
187. Halte dn 12 janvier. .	45 16 21	. . . . .	
188. Halte du 13 janvier au pied de l'Oustiourte	45 13 21	. . . . .	
189. Halte du 21 janvier près de l'endroit Tchouroukh . .	45 3 49	. . . . .	
190 Halte du 4 Février sur la rive			

Noms des lieux.	Déterminations adoptées. Latitude N.	Long. E. de Paris.	Noms des Observateurs; époque de l'observation; méthode de la détermination de la longitude.
occidentale de la mer d'Aral	45° 38′ 28″	56° 8′ 6″	Lemm, 1826, long. 3h 53′ 54″ E. de Grw., distances lunaires; Anjou, 1826, lat. 45° 38′ 8″, long. 3h 53′ 21″ E. de Grw.
191. Halte du 2 Février . .	45 26 15	56 13 51	Lemm, 1826, long. 3h 54′ 17″ E. de Grw., dist. lunaires.
192. Halte du 3 Février . .	45 36 41	56 19 6	Lemm, 1826, long. 3h 54′ 38″ E. de Grw., dist. lunaires.
193. Cap Ouzoune-Kaïr, près de l'extrémité mérid. de la presqu'île de Koulandy	45 46 3	56 57 20	Boutakoff, 1848—49, long. 59° 17′ 44″ E. de Grw., chronom.
194. Lac Aïguérik	45 58 44	59 38 35	Lemm, 1846, chronom.
195. Signal topographique . .	45 49 25	59 55 17	
196. Rivière Syr-Daria . .	45 45 8	60 0 5	
197. Endroit Maïlibach . .	45 48 11	60 17 0	
198. Endroit Kaba-Tubia sur le Syr-Daria .	45 42 44	. . . . .	Tafaïeff, 1820, Meyendorf 45° 52′ 0″ en 1820.
199. Tchernoï Rynok, village .	44 23 13	44 12 40	Expédition de la mer Caspienne, 1836—37.
200. Souïetkina Vataga . .	44 11 19	44 58 57	Kolodkine, 1809—17, les longitudes comptent originairement du Meridien de St. Pétersbourg = 27° 57′ 57″ E. de Paris et ont été dé-
201. Cap Tchapouria . .	44 54 30	45 8 37	
202. Habitation des pêcheurs de phoques sur la rive sept. de l'île Koulaly	44 59 0	47 42 57	

Noms des lieux.	Déterminations adoptées. Latitude N.	Long. E. de Paris.	Noms des Observateurs; époque de l'observation; méthode de la détermination de la longitude.
203. Extr. mérid. de l'île Koulaly	44° 48′ 21″	47° 53′ 37″	terminées: No. 200 par des occultations, No. 202 par le transport de tems, les autres par ....
204. Cap Tub Karaganskoï .	44 37 15	47 59 7	
205. Ile Sviatoï .	44 49 0	48 2 57	
206. Puits au pied du mont Yamane Airakly	44 59 0	. . . . .	
207. Ile Dolgoï .	44 58 0	. . . . .	
208. Font. principale au pied du Kyzyl-Tach .	44 55 5	. . . . .	
209. Puits Koutsu sur la côte orient. de la presqu'île Bauzatchi . .	44 55 0	. . . . .	Karéline, 1832.
210. Port Sartach	44 25 23	. . . . .	
211. Pic Altyne-Tabïa dans les monts Toumannyé . .	44 25 0	. . . . .	
212. Endroit Ogoundja sur la presqu'île Bouzatchi	44 22 49	. . . . .	
213. Halte du 28 janvier 1826	44 58 30	. . . . .	Lemm, 1826.
214. Halte du 30 janv. près de la mer d'Aral .	44 56 17	. . . . .	
215. Cap Ak-Touméonk sur Oustiourte .	44 36 1	55 58 23	Boutakoff, 1848 — 49, chronom., long. originairement d'après le méridien de Greenwich = 2° 20′ 24″ E. de Paris.
216. Ile Bellingshausen . .	44 35 35	56 35 47	
217. Ile Nicolas, baie méridionale .	44 59 4	56 56 30	
218. Cap Kounganе-Sandanc, côte orientale de la mer d'Aral .	44 52 43	59 26 20	
219. Endroit Karak sur le Kouvan-Daria . .	44 52 3	. . . . .	Tafaiëff, 1820.
220. Fort Tach Kitchou . .	43 22 18	44 9 13	Alexandroff, 1848.

Noms des lieux.	Déterminations adoptées. Latitude N.	Long. E. de Paris.	Noms des Observateurs; époque de l'observation; méthode de la détermination de la longitude.
221. Soukhoborodinskaïa stanitza	43° 52′ 29″	44° 13′ 56″	Expédition de la mer Caspienne, 1836—37.
222. Vnézapnaïa, Fort . .	43 9 40	44 19 35	Alexandroff, 1848.
223. Kizliar, ville	43 51 0	44 22 10	Expédition Caspienne, 1836—37.
224. Kazy-Yourte, Fort . .	43 22 39	44 44 9	Alexandroff, 1848.
225. Outchinskaïa Vataga . .	43 49 25	45 28 37	Kolodkine, 1809—17, ...
226. Tchetchenskaïa Vataga .	43 56 20	45 32 37	
227. Cap Petchanoï	43 4 30	48 51 57	
228. Alexandre Baie, entrée de la baie Bekthémire-Ichane	43 10 1	. . . . .	Blaramberg, 1836.
229. Cap Ak-Souat, extr. SO. de la mer d'Aral .	43 42 41	56 1 42	Boutakoff, 1848 — 49, long. d'après le méridien de Grw., chron.
230. Ile Yermoloff, vis-à-vis l'embouch. du Djan-Daria . .	43 43 23	57 58 6	
231. Tachkende, ville . .	43 3 0	66 22 35	Epine, Hallerstein, d'Aroche, 1759 (les missionaires), long. déterminée d'après le méridien de Péking = 114° 5′ 35″ E. de Paris.
232. Tourtchi Dagh	42 17 50	44 47 49	
233. Témire Khane Choura .	42 50 20	44 49 38	
234. Koumoukh .	42 10 59	44 52 16	Alexandroff, 1848.
235. Khodja Makhi	42 25 54	44 56 20	
236. Fort Pétrovskoï . .	42 59 30	45 13 7	
237. Dechlagar .	42 27 26	45 21 52	
238. Derbénte .	42 3 40	45 58 9	Alexandroff, 1848, Kolodkine, 1809—17, lat. 42° 4′ 9″, long. 17° 36′ 15″ à l'E. de St. Pétersbourg, chronom.

Noms des lieux.	Déterminations adoptées. Latitude N.	Long. E. de Paris.	Noms des Observateurs; époque de l'observation; méthode de la détermination de la longitude.
239. Cap Rakouchetchnoï .	42° 46′ 15″	49° 37′ 57″	Kolodkine, 1809 — 17, long. 21° 40′ E. de St. Pétersb., ...
240. CapAghys-Ada	42 43 30	50 15 57	Kolodkine, 1809 — 17, long. 22° 18′ E. de St. Pétersb., chronom.
241. Noukha, ville	41 11 41	44 52 54	
242. Tchirakh, village . .	41 49 23	45 11 35	
243. Akhty, Fort	41 28 24	45 24 27	Alexandroff, 1848.
244. Kourakh, village . .	41 34 56	45 31 21	
245. Khazry, village	41 30 16	45 57 32	
246. Kouba, ville	41 22 11	46 13 25	
247. Nizovaïa pristagne, brouissailles de la forêt . .	41 30 0	46 27 57	Kolodkine, 1809 — 17, long. 18° 30′ E. de St. Pétersb., ...
248. Entrée du golfe Karabougaze	41 4 49	50 41 36	Blaramberg, 1836, lat. 41° 4′ 13″; Jérebtzoff, 1847, long. 53° 2′ 0″ E. de Grw. chronom.
249. Près de la rive orient. du golfe	. . . . .	51 53 36	
250. Près de la rive orient. du golfe	41 50 7	. . . . .	
251. Près de la rive occidentale .	41 48 40	. . . . .	Jérebtzoff, 1847, la long. du point No. 249, chr., 54° 14′ à l'E. de Greenwich.
252. Près de la rive occidentale .	41 16 18	. . . . .	
253. Cap près de la rive occidentale du Karabougaze . .	41 8 39	. . . . .	
254. Altoubéï .	41 33	65 55 35	
255. Kokane (Haohan) . .	41 23	68 9 35	
256. Namgane (Namkan) .	41 38	68 25 35	Les missionaires (voir No. 231), 1759; les lon-
257. Marguillane (Marhalan) .	41 24	68 55 35	

Noms des lieux.	Déterminations adoptées. Latitude N.	Long. E. de Paris.	Noms des Observateurs; époque de l'observation; méthode de la détermination de la longitude.
258. Talikane (Isi-talkhan) .	41°48′	68°59′35″	gitudes se rapportent originairement sur le méridien de Péking, dont la long. a été supposée à 114° 5′ 35″ à l'est de Paris.
259. Andjéïane (Antchyén) .	41 28	69 30 35	
260. Akjou . .	41 9	76 50 35	
261. Paï . .	41 41	78 53 35	
262. Saïlim . .	41 41	79 25 35	
263. Kouko-pou-yn	41 20	80 25 35	
264. Koutché .	41 37	80 33 35	
265. Chaïar .	41 5	80 44 35	
266. Pou-kou-eulh	41 44	81 58 35	
267. Mont Bich-Barmak .	40 55 45″	46 50 57	Kolodkine, 1809—17, les long. d'après le méridien de St. Pétersbourg = 27° 57′ 57″ à l'Est de Paris, chron. et . .
268. Ile Boula, côte méridionale .	40 0 45	47 20 57	
269. Écueils des deux frères (Dva Brata)	40 47 5	47 28 47	
270. Bakou, près de la tour mérid.	40 22 5	47 30 36	Lemm, 1839, long. chron. 3h 19′ 24″ à l'est de Grw.; Kolodkine, 1809—17, lat. 40° 21′ 26″, long. 19° 35′ 20″ à l'est de St. Pétersbourg, occultations d'étoiles.
271. Habitation de guèbres .	40 24 59	47 41 6	Lemm, 1839, long. chron. 3h 20′ 6″ à l'est de Grw.
272. Cap Ambourane, extr. sept. près d'Apchérone . .	40 35 45	47 43 57	Kolodkine, 1809—17, long. à l'est de St. Pétersb. 19° 46′ 0″. . . . . Basarghine, 1825, lat. 40° 35′ 30″.
273. Les trois tours d'Apchérone	. . . . .	. . . . .	Kolodkine, 1809—17, lat. 40° 23′ 45″, long. 20° 5′ 0″ à l'est de St. Pétersb., chronom.
274. Cap d'Apchérone . .	40 24 20	48 0 21	Lemm, 1839, long. 3h 21′ 23″ à l'est de Greenwich, chronom.

Noms des lieux.	Déterminations adoptées. Latitude N.	Long. E. de Paris.	Noms des Observateurs; époque de l'observation, méthode de la détermination de la longitnde.
275. Cap Chakhoff	40° 18′ 50″	48° 3′ 17″	Kolodkine, 1809 — 17, long. à l'est de St. Pétersbourg = 27° 57′ 57″ . . . . .
276. Ile Sviatoï, extr. NO. .	40 28 0	48 2 57	
277. Ile Jiloï, extr. SO. . . .	40 18 30	48 22 37	
278. Source Yadykhar Tchéchméssy dans les monts Balkhans	40 14 1	. . . . .	Blaramberg, 1836.
279. Sommet SO. du Dirème Dagh dans les monts Balkhans .	40 9 58	. . . . .	
280. Golfe Karabougaze, à l'extr. SE. . .	40 56 27	. . . . .	Jérebtzoff, 1847.
281. Karabougaze. à la rive SO.	40 56 51	. . . . .	
282. Gaoché .	40 19	71 15 35	Les missionaires, 1759, méridien de Péking leur point de départ = 114° 5′ 35″ à l'est de Paris.
283. Oucheï .	40 6	75 38 35	
284. Embouchure septentr. du Kour . .	39 28 50	46 58 27	Kolodkine, 1809 — 17, long. originairement rapportées sur le méridien de St. Pétersbourg; . . . . .
285. Cap Kourinskoï, extr. SO.	39 3 45	46 59 27	
286. Ecueil Kourilskoï . .	39 0 50	47 6 57	
287. Ile Vizir, centre	39 43 0	47 8 57	
288. Ile Oblivnoï, centre . .	39 38 45	47 9 57	
289. Ile Svinoï, centre . .	39 46 10	47 15 37	
290. Cap Krasnovodskoï, extr. mérid. . .	39 48 25	47 35 57	
291. Ile Tchélékéne, extr SE. .	39 10 20	. . . . .	Mouraviëff, 1819.
292. Lac à l'ancienne embouch. de l'Oxus	39 30	. . . . .	Basarghine, 1826.
293. Ruines ibidem	39 40	. . . . .	
294 Ruines d'une mosquée près de l'ancien lit de l'Oxus .	39 42	. . . . .	

Noms des lieux.	Déterminations adoptées. Latitude N.	Long. E. de Paris.	Noms des Observateurs; époque de l'observation; méthode de la détermination de la longitude.
295 Puits oriental Balkhouï près du golfe de Balkhan .	39° 59′ 33″	. . . . .	Blaramberg, 1836.
296. Mirabad près du Karakoul	39 21 51	. . . . .	Burnes, 1831—33.
297. Tchardjouï .	39 0 30	. . . . .	
298. Boukhara .	39 46 0	. . . . .	Nicolas Khanikoff et Stoddard, 1841. — Meyendorf, 1820, lat. 39° 50′ 0″; Tafaïeff, 1820, lat. 39° 48′ 4″; Burnes, 1831—33, lat. 39° 43′ 41″.
299. Taïamelik .	39 6	71° 12′ 35″	
300. Kachgar (Khachar) . .	39 25	71 40 35	Les missionaires, 1759, Méridien de Péking.
301. Péch-Karam	39 20	71 55 35	
302. Entorché .	39 36	71 57 35	
303. Paltchouk .	39 15	74 30 35	
304. Tarrize (Tébrize), ville .	38 4 35	44 6 21	Lemm, 1839, long. 3h 5′ 47″ E. de Grw. culmin. de la lune; Kotzebue, 1817, lat. 38° 4′ 10″, long. 3h 9′ 8″ E. de Grw., dist. lun.
305. Fort Sénguére	38 45 30	46 30 57	Kolodkine, 1809 — 17, long. 18° 33′ 0″ E. de St. Pétersb., chronom.
306. Ile Sara, extr. SO. . .	38 53 19	46 32 37	Kolodkine, 1809 — 17, long. 18° 34′ 40″ E. de St. Pét., occ. Basarghine, 1825, lat. 38° 51′ 40″.
307. Lenkorane, ville . .	38 43 50	46 32 47	Kolodkine, 1809 — 17, long. par chronom. et par . . . . .
308. Ile Ogonrtchinskoï, extr. mérid. . .	38 47 0	50 41 57	
309. Même île, centre de la côte orient. . .	38 56 30	. . . . .	Blaramberg, 1836.
310. A 5 verstes de l'extr. septentr. de la même île	39 5 4	. . . . .	

Noms des lieux.	Déterminations adoptées. Latitude N.	Long. E. de Paris.	Noms des Observateurs; époque de l'observation; méthode de la détermination de la longitude.
311. Boulgoué .	38° 39′ 21″	. . . . .	Burnes, 1831—33.
312. Kourché .	38 51 50	. . . . .	
313. Vaquekhane (Ouahane) .	38 0	68° 56′ 35″	Les missionaires, 1759, méridien de Peking.
314. Yanghi-Khissan (Ingazar) .	38 47	72 15 35	
315. Yarkégne (Yerkiam) . .	38 19	73 55 35	
316. Zéguédabad	37 56 48	44 24 6	Lemm, 1839, long. 3h 6′ 58″ à l'E. de Grw., chr.
317. Vaémitch, village . .	37 58 48	. . . . .	Kotzebue, 1817.
318. Khadji-Aga	37 50 20	44 37 36	Lemm, 1839, long. 3h 7′ 52″ à l'E. de Grw., chr.
319. Chateau Oudjany . .	37 51 17	. . . . .	Kotzebue, 1817.
320. Daouvédguére	37 40 26	44 52 36	Lemm, 1839, long. 3h 8′ 52″ à l'E. de Grw., chr.
321. Sénjilohad .	37 42 0	. . . . .	Kotzebue, 1817.
322. Khodja-Kiass	37 32 57	45 13 21	Lemm, 1839, long. 3h 10′ 15″ à l'E. de Grw., chr.
323. Versogagne	37 38 37	. . . . .	Kotzebue, 1817.
324. Miana . .	37 25 7	45 29 6	Lemm, 1839, long. 3h 11′ 18″ à l'E. de Grw. culm. de la ☾; Kotzebue, 1817, lat. 37° 24′ 23″.
325. Djémalahad	37 16 14	45 36 51	Lemm, 1839, long. 3h 11′ 49″ à l'E. de Grw., culm. de la ☾.
326. Tourkmantchaï	37 33 27	. . . . .	Kotzebue, 1817.
327. Sartchéme .	37 7 29	45 41 6	Lemm, 1839, long. 3h 12′ 6″ à l'E. de Grw., chr.
328. Détroit d'Enzélinsk . .	37 25 0	47 13 57	Kolodkine, 1809—17, long. 19° 16′ E. de St. Pétersh., ...
329. Zinzili .	37 28 47	47 15 51	Lemm, 1839, long. 3h 18′ 25″ à l'E. de Grw., chr.
330. Recht . .	37 17 16	47 23 21	Lemm, 1839, long. 3h 18′ 59″ à l'E. de Grw, chr., Frazer 1821 — 22, long. 3h 18′ 55″, chron., lat. 37° 17′ 30″.

Noms des lieux.	Déterminations adoptées. Latitude N.	Long. E. de Paris.	Noms des Observateurs; époque de l'observation; méthode de la détermination de la longitude.
331. Late . .	37° 1′ 54″	47° 24′ 21″	Lemm, 1839, chronom., mérid. orig. de Grw.
332. Chakhi-Agadji	37 8 34	47 25 36	
333. Bougor Sérébrennoï .	37 5 22	. . . . .	Monravieff, 1819.
334. Golfe de Hassan-Kouli, côte NO. . .	37 23 15	. . . . .	Blaramberg, 1836.
335. Findérixe .	37 0 30	52 37 35	Frazer, 1821—22, chron.
336. Pissérouke .	37 13 25	52 58 32	
337. Campement des Turcomans .	37 21 57	. . . . .	Burnes, 1831—33.
338. Khorocho .	37 6 55	54 35 36	Lemm, 1839, chronom.
339. Tavar . .	37 18 27	54 40 21	
340. Firouzé .	37 21 35	55 1 36	
341. Boudjnourde	37 29 13	55 6 21	Lemm, 1839, long. cbron. 3h 49′ 47″; Frazer, 1821—22, lat. 37° 29′ 25″ long. 57° 14′ 23″ à l'E. de Grw., chronom.
342. Chirvane .	37 24 6	55 42 6	Lemm, 1839, long. cbr. 3h 52′ 10″ et 3h 54′ 3″; Kabouchane, déterminé aussi par Frazer. lat. 37° 9′ 5″, long. 58° 16′ 17″ à l'E. de Grw., cbr.
343. Kabouchane	37 8 4	56 10 21	
344. Khodja-Abdoulla . .	37 36 15	. . . . .	Burnes, 1831—33.
345. Endroit Katou Salou sur l'Amou	37 27 45	. . . . .	
346. Issar . .	37 2 10	. . . . .	Wood, 1836–37.
347. Bolor (Poloculh) . .	37 0 0	70 27 35	Les missionaires, 1759, méridien de Péking.
348. Lac Sérikoul, extr. méridion.	37 27 0	71 19 36	Wood, 1836—38.
349. Kartchou (Khatchoute)	37 11	71 33 35	Les missionaires, 1759, méridien de Péking.
350. Sérikoul (Sélékou-culh) .	37 48	71 41 35	
351. Oulelek .	37 41	74 17 35	
352. Chatou .	37 43	74 35 35	
353. Harbalik .	37 41	74 50 35	
354. Koukiar .	37 7	75 3 35	
355. Halahache .	37 10	77 51 35	
356. Kotane (Ilitchi)	37 0	78 13 35	
357. Kélia . .	37 0	80 32 35	

Noms des lieux.	Déterminations adoptées. Latitude N.	Long. E. de Paris.	Noms des Observateurs; époque de l'observation; méthode de la détermination de la longitude.
358. Samanarkhia	36° 21′ 28″	45° 58′ 21″	Kotzehue, 1817, long. 3h 13′ 15″ E. de Grw., dist. lun
359. Nikhbek .	36 51 1	45 58 51	Lemm, 1839, long. chron. 3h 13′ 17″ E. de Grw.
360. Zamgane .	36 59 54	46 18 36	Lemm, 1839, long. chron. 3h 14′ 36″ E. de Grw.; Kotzehue, 1817, lat 36° 39′ 50″ (?), long. 3h 13′, dist. lun.
361. Soultaniéh .	36 25 51	46 38 51	Lemm, 1839, long. 3h 15′ 57″ à l'E. de Grw. culm. de la ☾; Kotzehue, 1817, lat. 36° 26′ 35″, long. 3h 13′ 38″, dist. lun.
362. Khorumdaré	36 12 0	47 1 21	Lemm, 1839, chronom., premier Méridien de Greenwich.
363. Khaoukére .	36 54 49	47 16 6	
364. Kirchki .	36 16 2	47 25 6	
365. Aga-Baba .	36 20 6	47 36 6	
366. Tchouïndé .	36 13 26	47 46 21	
367. Kazhine, ville	36 15 1	47 47 21	
368. Chérifbad .	36 12 15	47 57 36	
369. Hissor .	36 12 22	48 20 36	
370. Nodé . .	. . . . .	49 1 32	Frazer, 1821—22, chron., prem. méridien de Grw.
371. Izoud-Dé .	36 36 10	49 50 46	
372. Amol . .	. . . . .	50 3 31	
373. Pic dans la chaîne Démavende . .	36 20 0	50 22 57	Kolodkine, 1809—17, premier mérid. de St. Pétersbourg.
374. Balfrouch .	36 33 15	50 24 32	Frazer, 1821—22, chronomètre et distances lunaires.
375. Ali-Ahad .	36 27 49	50 36 21	Lemm, 1839, long. 3h 31′ 47″ E. de Grw., chron.; Frazer, 1821—22, lat. 36° 35′ 42″, long. 51° 49′ 4″ à l'Est de Grw., chron.
376. Tcholi. .	36 19 27	50 38 51	Lemm, 1839, chronom., 1er méridien de Grw.
377. Abdoul-Talib	36 9 52	. . . . .	
378. Embouchure de l'Akhrahatka	36 44 45	50 42 57	Kolodkine, 1809—17, chr., 1er méridien de St. Pétersb.

Noms des lieux.	Déterminations adoptées. Latitude N.	Long. E. de Paris.	Noms des Observateurs; époque de l'observation; méthode de la détermination de la longitude.
379. Sari . .	36° 33′ 52″	50° 48′ 6″	Lemm, 1839, long. 3h 32′ 34″ E. de Grw. chron.; Frazer 1821—22, lat. 36° 34′ 10″, long. 53° 6′ 26″ E. de Grw., chronom. et distances lunaires.
380. Néko . .	36 38 56	51 1 21	Lemm, 1839, chronom.
381. Echrèfe .	36 41 55	51 16 6	Lemm, 1839, long. 3h 34′ 26″ E. de Grw., culminations de la ☾; Kolodkine, 1809—17, lat. 36° 41′ 15″, long. 23° 13′ 50″ E. de St. Pétersb., ... Frazer, 1821—22, lat. 36° 41′ 30″, long. 53° 34′ 0″ E. de Grw., chronom.
382. Ile Orétosse, extr. orientale	36 52 0	51 37 36	Kolodkine, 1809—17, chr.
383. Tchibokanda	36 45 4	51 42 46	Lemm, 1839, chronom.
384. Véladjoude .	36 47 47	51 53 6	Lemm, 1839, culminat. de la ☾.
385. Koorde-Méhalé	36 46 25	. . . . .	Burnes, 1831—33.
386. Daoulétabade	36 4 37	51 58 21	Lemm, 1839, long. 3h 57′ 15″ E. de Grw., chron.; Frazer, 1821—22, lat. 36° 3′ 54″, long. 54° 15′ 15″ E. de Grw., chronom. et occultat. d'étoiles.
387. Astrabade .	36 50 50	52 12 51	Kolodkine, 1809—17, lat. 36° 48′ 45″, long. 24° 12′ E. de St. Pétersb. . . . . ; Frazer, 1821—22, lat. 36° 51′ 0″, long. 54° 25′ 33″ E. de Grw., chr. et dist. lunaires; Lemm, 1839, lat. adoptée, long. 3h 38′ 13″ E. de Grw. chronom.
388. Golfe d'Astrabade, embouch. du Bagou .	36 46 48	. . . . .	Blaramberg, 1836.
389. Todjesse .	36 34 7	52 28 21	Lemm, 1839, long. 3h 39′ 15″ E. de Grw., chron.
390. Pichoute-Mougoullé . .	36 55 51	52 31 3	Frazer, 1821—22, long. 54° 51′ 27″ E. de Grw., chron.

Noms des lieux.	Déterminations adoptées. Latitude N.	Long. E. de Paris.	Noms des Observateurs; époque de l'observation; méthode de la détermination de la longitude.
391. Deïmolla .	36° 16′ 9″	52° 31′ 51″	Lemm, 1839, long. 3h 39′ 29″ E. de Grw. chron.; Frazer, 1821—22, lat. 36° 15′ 30″, long. 54° 57′ 24″ E. de Grw., chronom. et distances lunaires.
392. Chakhroude	36 25 13	52 45 21	Truilher, 1807, lat. 36° 24′ 29″; Frazer, 1821—22, lat. 36° 25′ 20″, long. 55° 2′ 23″ E. de Grw., occult. d'étoiles et chronom.; Lemm, 1839, lat. adoptée, long. 3h 40′ 23″ E. de Grw., chron.
393. Bostome .	36 29 20	52 57 51	Lemm. 1839, long 3h 40′ 33″ E. de Grw. chron.
394. Pédéchte .	36 25 35	52 49 21	Truilher, 1807, lat. 36° 25′ 15″; Frazer, 1821—22, lat. 36° 25′ 15″, long. 55° 9′ 0″ E. de Grw., chron. et occult.; Lemm, 1839, lat. adoptée, long. 3h 40′ 39″ E. de Grw., chron.
395. Méguesse .	36 36 27	53 11 36	Lemm, 1839, long., originairement calculées d'aprés le méridien de Grw., par le transport du tems, excepté la long. de No. 396, qui fut déterminé par des observations de culminations lunaires.
396. Méïaméï .	36 24 57	53 25 6	
397. Riabade .	36 42 10	53 36 21	
398. Méïandéchte	36 25 55	53 48 6	
399. Abasse-abade	36 22 0	54 7 6	Truilher, 1807, lat. 36° 20′ 46″; Frazer, 1821—22, lat. 36° 25′ 50″, long. 56° 30′ 34″ E de Grw., chr.; Lemm, 1839, lat. adoptée, long. 3h 45′ 3″ E. de Grw., chronom.
400. Djodjérme .	36 57 24	54 10 21	Lemm, 1839, chr. et culm. lun., mér. de Grw. — La lat. de Sébzévar fut obs. par Truilher, 1807, à 36° 12′ 45″; par Frazer, 1821—22, à 36° 12′ 45″, long. par le même à 57° 40′ 37″ E. de Grw., chr.
401. Mérve . .	36 17 8	54 51 36	
402. Sébzévar .	36 12 29	55 23 21	
403. Housséine-Abade . .	36 11 16	55 38 51	
404. Rivéde .	36 12 20	55 2 51	
405. Séngui .	36 11 56	56 7 21	

Noms des lieux.	Déterminations adoptées. Latitude N.	Long. E. de Paris.	Noms des Observateurs; époque de l'observation; méthode de la détermination de la longitude.
406. Rovate-Ezéféroune . .	36° 10′ 14″	55° 45′ 5″	Truilher, 1807, observa la lat., de même Frazer, 1821—22, en trouvant la même chifre, long. déterminée par celui-ci d'après le transport de tems, 58° 5′ 29″ E. de Grw.
407. Vallée de l'Amou-Déria entre Ichkachme et Issare . .	36 42 32	. . . . .	Wood, 1836—38.
408. Nichapour .	36 12 20	56 29 3	Truilher, 1807, et Frazer, 1821—22, la même lat., le dernier détermina la long. 58° 49′ 27″ E. de Grw. par le chronom. et par des occultations d'étoiles.
409. Béknézére .	36 54 5	56 31 6	Lemm, 1839, chron., excepté No. 414, dont la long. fut déterminée par des culm. lunaires. — La lat. de Méchéde d'après les observ. de Truilher, 1807, 36° 16′ 49″; de Frazer, 1821—22, 36° 17′ 40″; de Burnes, 1831—33, 36° 15′ 44″; long. d'après Frazer 59° 35′ 27″ E. Grw., chron. et dist. lun. — La lat. de Chérif-Abade 36° 0′ 54″ Truilher, 1807.
410 Séïdane .	36 45 6	56 43 51	
411. Kadomga .	36 6 21	56 47 51	
412. Dzounabade	36 33 26	57 1 51	
413. Chérif-Abade	36 1 47	57 14 36	
414. Méchéde .	36 17 13	57 22 21	
415. Chourokhse	36 22 10	. . . .	Burnes, 1831—33.
416. Balkh . .	36 48 0	. . . . .	
417. Commencement de la plaine Narym . .	36 5 13	. . . . .	Wood, 1836—38.
418. Gaolochan .	36 49	68 39 35	Les missionaires, 1759, premier méridien de Péking.
419. Chekonan .	36 47	69 19 35	
420. Badakchan .	36 23	70 15 35	
421. San-tchou .	36 58	76 18 35	
422. Tououa .	36 52	76 58 35	
423. Peichennïa	36 26	78 12 35	
424. Yulounghache	36 52	78 28 35	
425. Tchila . .	36 47	79 23 35	
426. Toké . .	36 13	80 20 35	

Noms des lieux.	Déterminations adoptées. Latitude N.	Long. E. de Paris.	Noms des Observateurs; époque de l'observation; méthode de la détermination de la longitude.
427. Méskinabade	55° 59′ 35″	48° 20′ 36″	Lemm, 1839, chronom., premier méridien de Greenwich.
428. Souléïmanié	35 47 43	48 46 21	
429. Kénde . .	35 45 3	49 3 36	
430. Téhérane .	35 40 44	49 11 36	Trézel et Truilher, 1807, lat. déterminée par le premier 35° 39′ 5″, par le second 35° 40′ 34; Frazer, 1821—22, lat. 35° 40′ 0″, long. 51° 22′ 50″ E. de Grw., occult. et dist. lun.; Burnes, 1831—33, lat. 35° 40′ 0″; Lemm, 1839, lat. adoptée, long. par des culm. lun. 3h 26′ 8″ E. de Grw.
431. Argouvan .	35 45 8	49 12 21	Lemm, 1839, chron.
432. Allarte .	35 30 42	. . . . .	Truilher, 1807.
433. Razmidjane	35 21 31	. . . . .	
434. Kéïchkéke .	35 18 43	. . . . .	
435. Noourane .	35 7 46	. . . . .	
436. Kébode-Goumbouze . .	35 28 0	49 23 26	Frazer, 1821—22, long. 51° 44′ 0″ E. de Grw., chronom.
437. Péléchte	35 27 54	49 25 36	Lemm, 1839, chronom.
438. Hastélak .	35 43 27	49 33 6	
439. Eivane-é-Keï	35 20 20	49 47 15	Frazer, 1821—22, chron.
440. Djilo . .	35 41 0	49 48 21	Lemm, 1839, chron.
441. Ayvané .	35 20 24	49 51 6	
442. Bobchakh .	35 37 26	50 5 51	
443. Kychlak .	35 12 40	50 6 27	Frazer, 1821—22, chron.
444. Aradane .	35 14 35	50 17 36	Lemm, 1839, chronom.
445. Dénéméke .	35 15 30	50 32 21	Truilher, 1807, lat. 35° 19′ 58″; Lemm, 1839, lat. et long. chronom. adoptées.
446. Arféroute-Bar	35 58 28	50 48 6	Lemm, 1839, chron.
447. Lasdjire .	35 23 42	50 54 36	Frazer, 1821—22, lat. 35° 22′ 0″, long. chron. 53° 15′ 17″ E. de Grw.; Lemm, 1839, lat. et long. chronom. adoptées.
448. Zémnane .	35 34 4	51 12 36	Truilher, 1807, lat. 35° 35′ 21″; Frazer, 1821—22, lat. 35° 33′ 30″, long. chronom. 53° 28′ 18″ E.

Noms des lieux.	Déterminations adoptées. Latitude N.	Long. E. de Paris.	Noms des Observateurs; époque de l'observation; méthode de la détermination de la longitude.
			de Grw.; Lemm, 1839, lat. et long. adoptées, la long. 3h 34′ 12″ E. de Grw. par des observat. de culminations lunaires.
449. Agouvane .	35° 46′ 15″	51° 32′ 21″	Lemm, 1839, chronom.
450. Rovati-Séfide	35 45 37	. . . . .	Truilher, 1807.
451. Tourboute .	35 15 55	. . . . .	
452. Fort Kavake	35 37 36	. . . . .	Wood, 1836—38.
453. Parite . .	34 6 43	. . . . .	
454. Péréchpé .	34 30 12	. . . . .	
455 Kenghévar .	34 30 0	. . . . .	
456. Hamadane .	34 48 11	. . . . .	
457. Station entre Baravane et Korkourde .	34 32 33	. . . . .	Truilher, 1807.
458. Koumézane	34 43 13	. . . . .	
459. Vaousse .	34 49 25	. . . . .	
460. Akdja-Kalé	34 59 44	. . . . .	
461. Chourabe .	34 23 4	48 54 1	Frazer, 1821—22, long. 51° 14′ 25″ E. de Grw., occult. d'étoiles.
462. Emb. du Pandjir . .	34 59 46	. . . . .	Wood, 1836—38.
463. Kaboul .	34 24 5	. . . . .	Burnes, 1831—33.
464. Sonchékéssour	34 30 0	70 20 0	Macartney, 1809.
465. Féizabade .	34 57 6	. . . . .	
466. Hounabade .	34 18 58	. . . . .	
467. Station entre Hounabade et Toune . .	34 19 49	. . . . .	Truilher, 1807.
468. Kachmire .	34 4 28	72 50 0	Hügel et Trebeck, 1840, 1819—25.
469. Ladak .	34 10 0	. . . . .	Trebeck, 1819—25.

Nord-Amerika.

Die Anglo-Amerikaner drangen immer weiter in den — fernen Westen vor, der Anfangs am Ohio und Miſſiſſippi, dann am Fuße der Rocky Mountains, zuletzt am Geſtade der Südſee ſein Ziel gefunden hatte. Die Regierung der Vereinigten Staaten ſchickte wiſſenſchaftlich gebildete Pioniere zur Erforſchung des jedesmaligen Far West aus, an ihrer Spitze den muthigen Charles Frémont, der den erſten vortrefflichen Bericht über die Rocky Mountains erſtattete. Der Krieg zwiſchen den Vereinigten Staaten und der Mexicaniſchen Republik brach aus, der Friede von Hidalgo Guadalupe ſchloß den Waffentanz. Texas, Neü-Mexico und Hoch-Californien waren durch Staatsvertrag als Beſtandtheile der Vereinigten Staaten anerkannt. Die Erforſchung dieſes ungeheüren Ländergebiets durch amerikaniſche Offiziere ꝛc., alle höchſt gebildete Leüte, die auf dem Laufenden des geographiſchen, naturhiſtoriſchen und ethnographiſchen Wiſſens ſtanden, mehrte ſich durch zahlreiche Berichte, welche die Exploratoren ihrer Regierung erſtatteten, und dieſe ließ dieſe Berichte auf öffentliche Koſten drucken und vertheilen. Auch nach Europa gelangten dieſe Berichte. Humboldt war der erſte Gelehrte in Europa, der ſie empfing, theils unmittelbar vom Staatsſekretair des Cabinets von Waſhington, durch den amerikaniſchen Geſandten in Berlin, theils mittelbar durch Hrn. von Gerolt, den preüßiſchen Geſandten in Waſhington.

Hatte Humboldt dieſe Berichte durchgeſehen, ſo war er ſo freündlich, ſie mir zuzuſchicken, wie ſchon aus mehreren Stellen des Vorhergehenden erſichtlich iſt. Schon früh, im Jahre 1850, hatte er davon geſprochen, wie nützlich für die Kenntniß des nordamerikaniſchen Continents es ſein würde, alle dieſe Berichte in deütſcher Sprache zu einem Ganzen zu verarbeiten, ohne die Individualität eines jeden einzelnen Berichts bei der Bearbeitung in Frage zu ſtellen. Humboldt forderte mich auf, mich dieſem dankenswerthen Unternehmen, wie er's nannte, zu unterziehen. Auf ſeine Anregung trat ich dieſerhalb mit Perthes wegen des Drucks eines ſolchen Werkes in Briefwechſel; allein Freünd Perthes lehnte die Ausführung des Humboldtſchen Gedankens ab.

Ich ſtand damals, auf Haßkarl's Veranlaſſung, mit der Arnoldiſchen Buchhandlung (Adolf Hoffmann) in Leipzig in brieflichem Verkehr, mit Bezug auf eine Ausgabe in hochdeütſcher Sprache des niederdeütſch geſchriebenen großen Werkes von Junghuhn über Java, deren Verlagsübernahme ich der Arnoldiſchen Buchhandlung dringend empfohlen hatte. Sie iſt ſo gütig geweſen, meine Empfehlung zu berückſichtigen: das Junghuhnſche Werk iſt hochdeütſch bei ihr erſchienen. Ich benutzte dieſe

Gelegenheit, bei ihr anzufragen, ob ſie wol geneigt ſein werde, den Verlag des in Rede ſtehenden amerikaniſchen Werkes zu übernehmen. Die Arnoldiſche Buchhandlung gab mir zur Antwort, daß ſie nicht abgeneigt ſei, auf meinen Antrag einzugehen, zuvor aber erſt Junghuhns Java, das in vollem Drucke war, beendigen müſſe.

Als ich Humboldt davon erzählte, munterte er mich auf, ans Werk zu gehen. Es geſchah. Als Mitarbeiter lud ich meinen liebenswürdigen Freund Friedrich Rehbock ein, der auch ſogleich zuſagte. Wir begannen unſere Arbeit im Monat März 1852, nachdem ich von Humboldt mit allem Material verſehen worden war. Später zerſchlug ſich das Unternehmen, weil die Arnoldiſche Buchhandlung nach Vollendung des Junghuhnſchen Werkes die Erklärung abgab, mit weiteren Verlagswerken einſtweilen pauſiren zu wollen.

Die Verhandlungen mit Humboldt über dieſe Angelegenheit ſind zum größten Theil mündlich, aber auch ſchriftlich geführt worden. Von Schriftſtücken ſind aber nur die folgenden drei erhalten geblieben.

Herr A. v. Humboldt hat Hrn. Prof. Berghaus geliehen folgende numerirte Piecen:

No. 1. Emory New Mexico.
„ 2. Carten zu Emory vom Lieut. Smith.
„ 3. Geology of Upper California.
„ 4. Territ(ory) of New Mexico, Abert.
„ 5. Carten, Frémont, Upper Cal(ifornia) 1849.
„ 6. Owen, Geology of Chippeways.
„ 7. Fremont, Exploring Exped(ition) of Rocky Mount(ains) 1842—1844.
„ 8. Rockwell, Calif(ornia), Cupica, letzteres wichtig p. 188, 445, 449.
Canalverbind(ung). Scheusliche Unwiſſenheit des Lieut. Maury in Waſhington, daß Rio Negro einen Arm [Cassiq (uiare)] p. 653, giebt, der in Orenoco fällt!!!

No. 9. Frémont, Exped(ition) to the Rocky Mount (ains), 1842.
„ 10. Amer(ican) Geogr(aphy). Viel Wichtiges ... p. 438.
„ 11. Nicollet, Mississipi, mit großer Karte, ausgeschnitten.
„ 12. Riley's Miſſiſſipi 1851, kleines deutſches Heft.
„ 13. New Mexico by Emory, Abert, Cooke and Johnston 1848.
„ 14. Neu Mexico und Californien, viel zuſammengebunden Ziegenköpfe.
„ 15. California and Mexico, T. I (Abert, 1846—47).
„ 16. Derſelbe Titel, T. II.
„ 17. Agassiz, Lake Superior.
„ 18. Garella, Panama.
„ 19. Squier, Archeol(ogy) N. 1.
„ 20. Neue Verbindung mit Europa.

Al. Humboldt.
Berlin den 3ten Maerz
1852.

Ein ungeheures unbenutztes Material nicht blos Californien und Neu Mexico ſondern 1) Aſtronomiſche Ortsbeſtimmungen in Tabelle zu bringen, 2) hypſometriſche Meſſungen in einer Länge wie man ſie nie gemacht von Weſt nach Oſt, von S. Louis bis Atlantiſchen Ocean auszudehnen und von N. nach S. an meine Mexicaniſche Profile anzuſchließen; 3) Geognoſie, Verſteinerungen; 3) Alte Monumente, Casas grandes; 4) Californiſches ⊙, über deſſen überſchätzte Menge ich Ihnen richtigere Hauptzahlen aus Neu York einſt gab. 5) Verbindung beider Oceane durch projectirte Eiſenbahn von S. Louis bis Californien, Tehuantepec (Guazacoalco),

Nicaragua, Panama, Cupica (No. 8), Embrada de Raspadura, meine Karte des Choco und am wichtigſten meine Rechtfertigung durch Fitzroy im Journ. Geogr. Soc. Vol. XX, P. II, 1851, p. 186. Für Panama und die unſinnigen Tunnels des Garella leſen Sie nach Crelle mit Nachſtich und meine Anſichten der Natur, und klagen über den Leichtſinn, mit dem das Ganze betrieben iſt, ehe Alles unterſucht und gemeſſen war.

Meinem geographiſchen Collegen Berghaus überreiche ich dieſe

Liſte der Vulkane in Centro-America

zur Benutzung bei ſeinem Werke über America.

Al. Humboldt.

Die Vulkane Central-Amerika's liegen alle am ſtillen Meere auf einer Linie, die von SW. nach NW. ſtreicht, und mit dem hohen Vulkan von Carthago beginnend, auf deſſen Gipfel man beide Meere erblickt, bis zum Cislaltapetl, im Departement Veragua in Mexico reicht.

Auf dieſer Linie giebt es mehrere (several) hundert Vulkan-Piks und erloſchene Crater, davon die bemerkenswerthen folgende ſind.

In *Costa Rica* (4).
- Carthago oder Irasu (11480 feet h.).
- Turrialva.
- Barba.
- Vatos (9480 ft. h.).

In *Nicaragua* (24).
- Abogado.
- Cerro Pelas.
- Miriballes.
- Tenerio.
- Rincon de la Vieja.

Orosi.
Madeira.
Ometepec.
Zapatero.
Guanapepe.
Guanacaure.
Selentinami.
Momobacho.
Massaya oder Nindici. [Nindiri]
Managua.
Monotombo (6500 ft. h.)
Las Pilas. [Neuer Krater 1850]
Acosasco.
Orota.
Telica.
Santa Clara.
El Viejo (6000 ft. h. nach Squier [II, p. 117] 5562 ft. h. nach Becher im J. 1838).
Coseguina.
Joltépec.

Los Marabios.

In *Honduras* (2).

El Tigre.
Nacaome.

In *Salvador* (7).

Amapala oder Conchagua.
San Salvador.
San Miguel.
San Vincenté.
Isalco. (entstanden seit dem 23.2. 1770 jetzt (1850) 1500–2000 ft. h.) [1854 = 4000′ hoch.]
Paneon.
Santa Ana.

In *Guatemala* (11).

Pacaya.
Volcan de Aqua. [Fast 14000′ hoch.]
— Fuego.
Incontro.
Acatenango.
Atillan.
Tesanuelco.
Japotitlan.
Amilpas.
Quesaltenango.
Soconusco.

E. G. Squier, Nicaragua etc. London 1852, 8. vol. II, p. 102. Zehn oder zwölf davon sollen „vivo“ sein,

d. h. beſtändig Rauch ausſtoßend und andere Zeichen der Thätigkeit gebend. p. 103.

Vulcane in *Costa Rica* (11).

El Blanco. Rávalo. Cuirripo. Turrialba.	forman una linea de vulcanes, casi paralela con el litoral de Atlantico.
El Irazú oder Vulc. de Carth. El Barba. Los Votos.	atraviesan del Este á Oeste la mesa de Centro, á la direceion de Maralla ó del sententrion.
El Oroú. Mérivalles. [Miravalles.] La Viega.	se levantan en la rama de la cordillera que vase moriren el lago de Nicaragua, p. 25.

La Herradura y otros rumbres perténecen á la costa del Pacifico. Desde la cumbre de Irazú se ven á un tiémpo los dos oceanos (p. 26).

Félipe Molina, Bosquejo de la Republica de Costa Rica, sequido de Ayuntamientos para su Historia, Nueva York, 1851, I, 8.

[Das Eingeklammerte iſt von mir ſpäter hinzugefügt worden.
B—s.]

Höhe des Iſthmus von Nicaragua über d. Ocean.

1. Waſſertheiler in der Richtung auf den Hafenort S. Juan de Sur 615′ (engl.).
   der Bai von Salinas*) . 258′.

*) Dieſe Bai liegt auf dem Gebiete der Republik Coſta Rica und iſt 15 geogr. Meilen vom Nicaragua-See entfernt.

2. See von Nicaragua . . . . . 128′.
3. — — Managua . . . . . 156′.
4. Scheitel zwiſchen dem Managua und Realejo . . . . . 212′.

58.

(Erhalten den 29. November 1852.)

Da ich morgen früh in allen Gräueln des Bücher-Einpackens bin, ſo bitte ich meinen geographiſchen Collegen inſtändigſt, mir morgen Dienſtag früh alle amerikaniſche Doubletten, oder wenn (wie ich vermuthe) Sein amerikaniſches Werk nicht zu Stande kommt, mir alle Americana gütigſt zurückzuſenden. Sie fehlen mir oft um meine Neugierde zu befriedigen wegen der Karten. Sie können, theuerſter Profeſſor, das Ganze ja ſpäter wieder haben.

Montags (Potsdam) A. Ht.

Ich habe es nie geliebt, von meinen literariſchen Arbeiten, mögen ſie in Büchern oder Karten beſtanden haben, Kaiſern und Königen und anderen Potentaten und ſogenannten Großen der Erde ein Exemplar als ein Merkmal meiner Huldigung darzubringen. Es iſt Zeit meines Lebens Regel geweſen, dies nicht zu thun. Bin ich von dieſer Regel abgewichen, ſo iſt es auf äußere Veranlaſſung, ich kann ſagen auf äußern — Druck geſchehen. So, als die zweite Auflage meines Phyſikaliſchen Atlas erſchienen war. Perthes forderte mich auf, an dieſen und an jenen Potentaten ein Exemplar zu ſenden. Ich mußte in meinem Namen die Anſchreiben machen, er ſchickte mit demſelben an jeden der von ihm genannten Fürſten ein ſehr ſauber und elegant gebundenes Exemplar des Atlas ab. Perthes hatte den rein merkantiliſchen Standpunkt im Auge, indem er glaubte, daß ein Exemplar in Händen des Landesherrn innerhalb deſſen Landes den Abſatz des Atlas befördern werde.

Wie beim Aſiatiſchen Atlas war unter den Potentaten, an die ich nach Perthes' Willen ſchreiben mußte, auch der Kaiſer von Rußland. Hierbei kam der ſeltſame Fall vor, daß Humboldt mir mit aller Gewalt

Digitized by Google

die Decoration eines ruſſiſchen Ordens octroyiren wollte. Er kannte ſeit einem Vierteljahrhundert meine Anſichten über das Ordensweſen der neuern Zeit und ich lehnte demgemäß ſeine Verwendung ab. Er beharrte auf ſeiner Anſicht. Ich verwies ihn auf ſich ſelbſt, daß er, der mit den Decorationen ſo vieler ſogenannten Orden geſchmückt ſei, nie eine derſelben trage; ich erinnerte ihn an die Ordens-Hieroglyphen von 1839 und an die Stiftung der Friedensklaſſe des Ordens pour le mérite, deren Ordenskanzler er ſei, auch an ſeine Äußerungen über die damals zuerſt Decorirten. Es half nichts, er blieb bei ſeinem Wunſche ſtehen.

Begnügen Sie ſich auch, ſagte er, mit dem Bewußtſein, durch den Phyſikaliſchen Atlas ein gutes Werk für die Aufklärung geſtiftet zu haben, — und dieſes Verdienſt hat alle Welt anerkannt, das beweiſen u. a. auch die Nachdrücke und Nachahmungen, die ſeit ſeinem erſten Erſcheinen vor 15 Jahren von Speculanten ins Publikum geſchleudert worden ſind, — ſo müſſen Sie doch auch auf der Anderen Meinung etwas geben, die freilich verworren genug iſt, das Verdienſt nach einem äußern Zeichen, einem Bändchen, Kreuzchen u. d. zu beurtheilen. Eben dieſer Schwachen wegen wünſche ich, daß Sie ſich meiner Anſicht anſchließen mögen. Auch Ihrer Familie ſind Sie es ſchuldig, Ihren Kindern, die, der heutigen Generation angehörend, nichts von der Einfachheit der Anſchauungen wiſſen, die unter den Gelehrten gang und gäbe waren, als ihr Vater ſeine Laufbahn betrat.

Ich erzählte meinem Gönner, daß eben die von ihm angeführte letztere Rückſicht, die Rückſicht auf meine Kinder, mich ein einziges Mal — verleitet hätte, den Mund zu öffnen nach der Richtung, die er andeute, daß ich aber auch bei dieſem Einen Male ſtehen geblieben ſei.

Sehen Sie, erwiederte Humboldt, dieſer Rückſicht wegen, deren Berechtigung Sie alſo ſelbſt anerkennen, bitte ich Sie, mit mir einverſtanden zu ſein.

Dieſe Vorerinnerung war nothwendig, um die folgenden Briefe Humboldt's erklärlich zu finden.

59.

(Erhalten 25. Mai 1852.)

Daß, ſich ſelbſt überlaſſen, das Geſchenk eines Phyſikaliſchen Atlas durch die Geſandtſchaft nach Petersburg geſchickt in die Tiefen eines grundloſen Meeres fiele hätte ich Ihnen vorherſagen können. Doch habe ich den Geſandten, Hrn. von Budberg an einen Orden erinnert und er ſcheint wirkſam ſein zu wollen. Er wünſcht zu wiſſen, in welchem Monathe das Werk an die Geſandtſchaft gegeben worden, ob durch Vermittelung von Jemand bei der Geſandtſchaft und welche Klaſſe des Rothen Adl. Ord. Sie haben. Antworten Sie, theuerſter Prof., ſchriftlich und bald auf dieſe philoſophiſchen Fragen. Der Kaiſer geht morgen weg und kommt 8 Juli auf 2 Tage wieder.

Dienſtags. Al. Ht.

60.

(Erhalten 29. Mai 1852.)

Ich habe noch heute den Geſandten Baron von Budberg an den ſehr dringenden Brief erinnert, den ich ihm über meinen Wunſch geſchrieben und in dem ich ihm in Erinnerung gebracht, daß der König ausgezeichneten ruſſiſchen Gelehrten immer nur Rothen Adler 3ter Klaſſe gebe; er hat verſprochen, die Sache anſtändig zu beſorgen. Er folgt der Kaiſerin nach Schlangenbad.

Freundſchaftlichſt

Ihr

P. 29 Mai 1852. Al. Humboldt.

61.

(Erhalten 21. Juni 1852.)

Ich habe, theuerſter Profeſſor, meine ſo berechtigte Forderung für Sie bei dem Ruſſiſchen Geſandten, Baron Budberg, geſtern bei Ankunft der Großfürſten wieder ernſthaft in Anregung gebracht. Die Erfüllung meines Wunſches iſt gewiß, aber Hr. von Budberg kann die Vollziehung erſt nach der Rückkehr des Kaiſers (13 Juli) nach Petersburg erhalten, weil dann eine ihm befreundete Perſon in Petersburg ſein wird, der er aufgetragen, zu unterſuchen, wo das eingeſandte Exemplar aufbewahrt wird. In dieſer Sache, die ich (wie Sie ſehen) nicht vernachläſſige, iſt es mir wichtig, Hrn. von Budberg Ihr letztes Heft (des geographiſchen Jahrbuchs) mit Bolotof's Kärtchen zu zeigen. Ich bitte, mir ein Exemplar zu leihen und bald zu ſchicken, da mein Exemplar in Berlin liegt.

Ihr

Dienſtag. Al. Humboldt.

Ein Jahr nach dieſer Zeit ſchickte mir Humboldt einen, an ihn gerichteten Brief des ruſſiſchen Geſandten, folgenden Inhalts:

Monsieur le Baron, — Votre Excellence aura certainement entendu parler du Colonel Kovalevsky qui a été notre Commissaire dans le Monténégro pendant les derniers événemens qui ont affligé ce malheureux pays et qui s'y est beaucoup distingué par le tact et la dignité de sa conduite. Cet officier dont toute l'existence n'a été qu'un long voyage à travers la Sibérie, la Chine, l'Egypte et les diverses parties de l'Empire Ottoman,

a repassé dernièrement par Berlin pour retourner à St. Pétersbourg. Il garde profondément le souvenir d'avoir eu le bonheur, étant jeune officier et attaché je crois à la personne du Gl. Slinzer, de rencontrer Votre Excellence au fin fond de la Sibérie lorsqu'Elle a fait son celèbre voyage si utile pour la Science et particulièrement si mémorable pour la Russie. Or, le colonel Kovalevsky désiserait, Monsieur le Baron, qu'après bien des annécs, l'illustre voyageur daignat se rappeler, ne fut il que vaguement, de l'obscur officier, qui s'était rencontré sur sa route. Il m'a prié, en quittant Berlin, où il n'a pas eu le temps de vous présenter ses hommages, de transmettre à Votre Excellence deux volumes d'un ouvrage, qu'il a publié il y a quelques années sur l'Egypte, se réservant de vous envoyer dès qu'il sera rentré dans ses foyers, d'autres écrits également publiés par lui. Toute son ambition serait que ces livres trouvent place dans votre bibliothèque; il n'a pas la prétention de croire qu'ils puissent en former un ornement, mais il les y dépose comme un monument d'admiration et de dévouement pour Votre personne.

En m'acquittant de la Commission du Colonel Kovalevsky, je saisis cette occasion, pour prier Votre Excellence d'agréer l'Hommage de ma très haute considération.

Berlin, le 13 Juin 1853. Budberg.

Auf der Rückſeite ſtanden von Humboldt's Hand folgende Worte:

Kowalewski (Berghaus) Dies iſt der Mann durch den der Geſandte Baron von Budberg das geſchehene Unrecht

wieder gut zu machen wünscht. Er hat mit großer Achtung von Ihnen gesprochen und für Ihre treflichen Arbeiten ein großes Interesse gezeigt.

Unter „Unrecht", was geschehen sein sollte, verstand Humboldt, daß mir Kaiser Nicolaus nicht eine seiner Ordens-Decorationen, sondern eine goldene Medaille geschickt hatte. Also nach Ablauf eines ganzen Jahres hatte Humboldt eine Sache noch nicht vergessen, die mir längst aus dem Sinne gekommen war. Die Medaille, mit des Kaisers Bildniß, war sehr schön geprägt. Als ich mich in Berlin bei dem Hofjuwelier Wilm, in der Jerusalemer Straße No. 25 wohnhaft, nach dem Goldwerthe der Medaille erkundigte, sagte dieser ehrenwerthe Geschäftsmann, nachdem er sie gewogen: Ist sie echt, so hat sie den und den Werth (er nannte einen Betrag, der etwa $^4/_5$ des Ladenpreises des Physikalischen Atlas über diesem Ladenpreise betrug); allein man kann bei dergleichen Geschenken des russischen Kaisers niemals sicher sein, daß sie echt seien, so schön sie auch aussehen. Es kommen bei diesen russischen Medaillen, bei Brillantringen, bei Tabatièren, u. d. m., die der Kaiser als Andenken verschenkt, leider! nur zu oft Verfälschungen vor. Wollten Sie diese Medaille mir käuflich überlassen, oder Silberwaaren aus meinem Magazine dafür eintauschen, so müßte ich mich vorher durch Einsägen des Randes von der Echtheit überzeügen!!

Bei dieser Gelegenheit sei die Bemerkung eingeschaltet, daß ich nur zwei Mal in meinem Leben Alexander von Humboldt mit einer Ordens-Decoration gesehen habe, —

Das erste Mal — am 18 April 1828 bei Gelegenheit des Festes, welches ich gemeinschaftlich mit Leopold Freiherrn von Zedlitz-Neukirch, zur Jubelfeier unseres Freundes D. G. Reymann, des ersten Inspectors der Plankammer beim Generalstab der Armee, veranstaltet, und dazu auch Humboldt persönlich eingeladen hatte. Er erschien auf ein Paar Minuten, dem Jubelgreise seine Hochachtung zu beweisen. Er trug den Kammerherrn-Rock und die Decoration des Rothen Adler-Ordens um den Hals. Als ich ihn an seinen Wagen begleitete, sagte Humboldt:

Sie wundern sich wohl, mich in dieser Kleidung zu sehen! Ich habe Vormittags wichtige Briefe nach Paris zu schreiben gehabt, was auch mein Herkommen verzögert hat. Jetzt muß ich zur Tafel des Königs fahren, darum habe ich

dieſen Rock angezogen und das eingehängt (er zeigte auf die Decoration), es iſt ſonſt nicht meine Art, wie Sie wiſſen.

Das zweite Mal — im Jahre 1852 oder 1853, als Humboldt der Ehrenbürgerbrief der Stadt Potsdam durch eine Deputation des Magiſtrats und der Stadtverordneten-Verſammlung überreicht wurde. Humboldt trug einen ſchwarzen Leibrock und den Stern des Rothen Adler-Ordens 1ſter Klaſſe auf der Bruſt.

62.

(Erhalten 9. Juli 1852.)

Wollen Sie gelegentlich Gebrauch von dieſem Briefe machen, den ich wieder aus Marburg erhalte?

A. H t.

Auszug aus einem Briefe von Lieut. Gilliss an Profeſſor Gerling, Marburg.

Santiago de Chile, 20 Januar 1852.

Every month's experience convinces me more strongly, that my opinion respecting a gradual change of climate in central Chile, is right and already its inhabitants have ceased to be surprised at summer rains. On the 13th of the present month we had quite a severe hail-storm about 4 P. M. It came on suddenly, after a day moderately overcast by masses of cumuli and a low temperature (68° at 3 P. M.) and was accompanied by lightning. The stones that fell were truncated cones and pyramids with spherical bases, as though they had formed portions of spheres perhaps an inch in diameter. Their bases were of a milky, translucent ice whilst the upper half of the cones were

softer, whiter and more opaque. The storm lasted about ten minutes, though the sky was clouded over until after 7 P. M. and occasional drops of rain fell all the afternoon. Two miles west of the observatory, there was a violent squall of wind and some little rain at the time but no hail, and on the *distant* summits of the Andes we can perceive that a large body of new snow was deposited; on the range near to us, it probably rained, for there is no sensible increase in the volume of snow. I have since learned that this hail storm extended 40 miles in a southerly direction and lasted there nearly an hour. At night the thermometer fell below 50^0, the Barometer remaining nearly $\overset{in}{.}15$ above its mean height, and this, in a country where we have never witnessed $\overset{in}{.}40$ fluctuation, is a very considerable variation from its normal condition.

Another terrestrial phenomenon of interest was a slight earth-quake which took place soon after midnight (1^h 19^m 35^s A. M.) of the 15th November whilst I was looking at the moon with the equatoreal. It lasted seven seconds only. The apparent motion of the moon was from north to south through quite 4′, nor was I able to detect the least diagonal movement other than the tremor inseparable from such disturbance of the base of the instrument. There was considerable noise though the direction from which it came was not distinguishable owing to a strong wind blowing in at the door of the observatory. Perhaps a similar opportunity, — the vision of terrestrial convulsion under magnifying power, may never occur again in my life.

Just a week afterward, on the morning of the 22nd from 0^h 30^m till 1^h A. M. there was a luminous bank about the constellation of the Cross bearing S. S. E. with streamers through interstices of the clouds radiating from the bank to an altitude of 40^0. As these streamers faded and became brighter from time to time, now changing locality, now changing color, there is little doubt it was an exhibition of that rare phenomenon the Aurora Australis. At 1 o'clock the sky was entirely overcast by dense clouds and I saw no more of it.

Die folgenden zwei Briefe beziehen ſich auf Beſtimmung der Größe der Erde, von der mir Humboldt geſprochen und mich aufgefordert hatte, ihm Alles das mitzutheilen, was ich darüber nach eigenen Unterſuchungen wiſſe. Bei Ausarbeitung des „Kosmos" war er juſt an einer Stelle, wo er davon Gebrauch machen wollte.

63.

(Erhalten 31. Juli 1853.)

Rigaud, Prof. in Oxford, findet mit Abplattung $^1/_{302}$ das ganze Erdſphäroid 16,464,864 Quadrat-Seemeilen und Verhältniß des Feſten zum Flüſſigen 100:270 (Asie centr. I, p. 189).

Ich rechne gewöhnlich ſo

Cont. 0,276
Meer 0,724

$^2/_3$ würde geben 0,66
$^3/_4$ „ „ 0,75

alſo ziemlich nahe den 0,72.

Ich wünſche die Reſultate gar nicht als Quadratmeilen (geographiſche), ſondern als Hunderttheile der ganzen Oberfläche der Erde, —

z. B.: wie viel von den $^{27}/_{100}$ der ganzen Oberfläche, die Feſten ſind, in der nördlichen Zone, wie viel in der ſüdlichen Zone liegt?

Die Zahlen 0,40 für nördliche Zone und 0,12 für ſüdliche Zone ſcheinen mir confus in Elie de Beaumont, B. I, p. 48. Er ſagt „der Geſammtoberfläche", es ſoll wohl heißen: der Geſammtmaſſe des Feſten.

Um aber den Einfluß der Süd-Polar-Länder a) auf die ganze Continental-Maſſe (zu $^{27}/_{100}$ angenommen), b) auf das, was Feſtes in der ſüdlichen Hemiſphäre allein liegt, zu finden, müſſen Sie allerdings das ſüdliche Polarland in Quadrat-Meilen (geographiſche) berechnen und die erhaltene Zahl vergleichen a) mit der ganzen Maſſe des Feſten in denſelben Quadratmeilen angeſchlagen, und b) mit dem Feſten, was, ohne das Südpolarland bisher für das Feſte in der ſüdlichen Hemiſphäre angenommen wird.

Sollten Sie nicht glauben, theurer Profeſſor, daß, da die älteren Berechnungen der nördlichen Feſte zwar wohl Grönland inbegriffen haben, aber nicht das nordweſtliche Inſelreich (nördlich vom Mackenzie und Copper River), die vernachläſſigten Nordpolarländer ziemlich die Südpolarländer compenſiren werden. Es kommt dann nur auf Vergleichung der Quadrat-Meilen von dieſen und jenen an. Die Compenſation würde aber nur die eine Frage, die der Vertheilung des Feſten in beide Hemiſphären, aber keineswegs die 0,276 des Feſten die zweite Frage (über das

Total-Verhältniß des Feſten zum Flüſſigen auf der ganzen Erdoberfläche berühren.

Ich werde das beifolgende Buch in 3—4 Tagen, weil ich es ſehr brauche, abholen oder abholen laſſen, aber die Zahlen und Meinungen, um die ich Sie bitte „und die gewiß in Ihren älteren Papieren ruhen", erbitt ich erſt in einem Monat, d. h. nicht ad Calendas graecas!

Al. Humboldt.
den 30 Juli 1853.

Am 1. Auguſt beſucht' ich Humboldt, um ihn zu bitten, mir einige Zeit zum „Suchen" zu gönnen, weil ich eben mit einer dringenden Arbeit beſchäftigt war.

„Oh, antwortete er, beeilen Sie Sich nicht; mir iſt ſeit vorgeſtern auch etwas in die Quere gekommen, was mir die betreffende Stelle des „Kosmos" aus den Augen rückt. Auch vermiſſe ich den Band von Beaumont, worin deſſen Zahlen ſtehen; ſobald ich ihn finde, ſollen Sie ihn haben."

64.

(Erhalten 4. September 1853.)

Wenn es mich freut, den ſo lange geſuchten Band von Elie de Beaumont wiedergefunden zu haben, ſo bleibt mir doch, theurer Profeſſor, wegen des Kosmos noch dasſelbe Bedürfniß von Zahlen, die ich zum Kosmos brauche.

Ich habe bisher das Verhältniß des feſten Landes zum Meere (die ganze Erdoberfläche = 1 geſetzt) alſo angenommen:

0,734 die Meere
0,266 die Continente,

also die Feste wenig mehr als ein Viertheil der Erdoberfläche, ohne die von Ross entdeckten Südpol-Länder in Anschlag zu bringen; man sagt gewöhnlich aber falsch $^1/_3$.

Ich wünsche von Ihnen zu wissen, ohne Sie aufzufordern, neue Berechnungen über das Ganze zu machen, mir zu sagen, welches Verhältniß zwischen Fest und Flüssig Sie bisher, aber so als Fraction von 1,000, angenommen haben zu einer Zeit, wo Sie ebenfalls nicht das Südpolarland quadrirten.

Meine zweite ist nun folgende: Elie de Beaumont behauptet, mein obig angegebenes Verhältniß müsse seit der Entdeckung des großen Südpolarlandes sehr falsch sein. Um die Größe der Correction zu ergründen, bitte ich Sie (in der Suppostition, daß die von Ross gefundenen Continental-Küsten des Südpolarlandes bis zum Pol rund umher sich erstrecken), wie viel sich dadurch, wenn man die Quadrat-Meilen-Zahl in die der ganzen Erdoberfläche dividirt, das obige Quantum des Festen 0,266 verändert?

Ich glaube nicht sehr viel!

Auch wäre mir angenehm, wenn Sie folgende Angaben von E. de Beaumont mit Ihren älteren Angaben oder mit solchen, denen Sie Glauben schenken, vergleichen wollten.

Beaumont behauptet nämlich, daß das Continentale der heißen Zone nördlich und südlich vom Aequator gleich sind.

Nördliches festes Land der heißen Zone 0,26;
Südliches festes Land der heißen Zone 0,24.

In der gemäßigten Zone sei das Continentale nördlich 0,53, also mehr als die Hälfte, südlich in der gemäßigten Zone 0,07, also weniger als $^1/_{10}$ der ganzen Zone.

Ich bitte Sie inſtändigſt mir ſchriftlich darüber nach Berlin zu antworten: ich hoffe zum 16—18 dieſes Monats wieder ganz in Ihre Nähe zu kommen.

Freundſchaftlichſt

Ihr

Potsdam, Al. Humboldt.

im Augenblick der Abfahrt.

Es iſt weiter oben von einem großen artiſtiſchen Werke über Potsdam und die Königlichen Gärten daſelbſt die Rede geweſen, auch erwähnt worden, daß aus dieſem Werke nichts wurde, weil, wie es hieß, dem Könige Friedrich Wilhelm IV die Koſten zu bedeutend ſeien. Gehört die — ſehr intereſſante Geſchichte dieſes von Lenné und mir aufgefaßten Unternehmens in meine Mémoires d'outre tombe, ſo muß ich hier doch noch ein Mal darauf zurückkommen, weil ein Brief Humboldt's vom Jahre 1853 darauf Bezug hat.

Ich habe geſagt, daß der König den Maler und Dichter Kopiſch mit Abfaſſung des hiſtoriſchen Theils dieſes Werkes, der Geſchichte von Potsdam, beauftragt habe. Lenné erzählte mir in der Folge, der König habe befohlen, daß Kopiſch ſein Penſum erledigen ſolle. War Kopiſch mit der Darſtellung eines Zeitabſchnitts der Baugeſchichte von Potsdam ꝛc. fertig, ſo mußte er ſein Manuſcript dem Könige vorleſen, der alsdann den Recenſenten machte. Ich ließ mir erzählen, der König ſei ein gewiſſenhafter und ſtrenger Kritiker und in Folge deſſen Kopiſch genöthigt, manchen Abſchnitt von Grund aus neü zu bearbeiten.

Kopiſch ſtarb eines plötzlichen Todes. Ich hatte immer gehört, zum Theil von Kopiſch ſelbſt, daß ſeine Arbeit langſam vorrücke. Bei ſeinem Tode wurde mir geſagt, er habe die Geſchichte von Potsdam unvollendet hinterlaſſen. Damals lebte F. Poſſart in Potsdam, eben nicht in glänzenden Verhältniſſen. Ich dachte bei mir ſelber, der würde der rechte Mann ſein, das unvollendete Manuſcript zu Ende zu bringen. Ich ſchrieb deshalb an Humboldt. Seine Antwort war dieſe:

65.

(Erhalten 13. Februar 1853)

Ueber denſelben Gegenſtand, theuerſter Profeſſor, hatte mir ſchon, gleich nach dem Tode des talentvollen Kopiſch,

der arme Statiſtiker F. Poſſart geſchrieben. Ich habe aber, nicht blos von Hrn. v. Olfers, ſondern noch geſtern aus dem eigenen Munde des Königs gehört, daß das Manuſcript ganz druckfertig und vollendet ſei, und daß Er es, wie es da liege, bald wolle herausgeben laſſen; es ſolle nichts zugeſetzt werden. Es kann daher zur Vollendung des Werkes nichts in Vorſchlag gebracht werden.

Freundſchaftlichſt

Ihr

Sonnabend. Al. Humboldt.

Das Buch erſchien dann auch bald im Druck. Ich habe nur den erſten Abſchnitt durchgeſehen, und mich über die hiſtoriſche Kunſtfertigkeit gefreut, mit der Kopiſch den Wohnplatz faſt aller in Tacitus' Germania genannten Völker auf der Inſel Potsdam zuſammengedrängt hat! Es gibt in der ganzen deutſchen Literatur wol kein Buch von ſo mäßigem Umfange wie dieſes, für das ein höheres Honorar entrichtet worden iſt. Kopiſch bezog ein jährliches Einkommen von 800 Thlrn. und er hatte in einem der Königlichen Gebäude von Sansſouci eine freie Wohnung, die auch auf einen Miethswerth von 200 Thlr. anzuſchlagen war; außerdem war er im Genuß anderer königlicher Beneficien, wie Feüerungsmaterial, u. d. m. Die Abfaſſung der Geſchichte von Potsdam ꝛc. hat ihn von 1842 bis 1852 beſchäftigt.

66.

(Aus dem Jahre 1854,
ohne Angabe des Monats und Tages.)

Ich bin Ihnen, verehrter Freund, ſehr böſe und dem Ober-Präſidenten Flottwell, Ihrem vortrefflichen Gönner, gram, daß Sie durch ihn von der Betrachtung des ganzen Tellus ab-, und der eines Flecks auf demſelben zugelenkt worden ſind. Monographien wie die, welche Sie jetzt unter der Feder und in der Preſſe haben, ſind zwar ſehr dan-

kenswerth, und ich bewundere abermals Ihr Talent, mit dem Sie allgemein Phyſiſch-Geographiſches in die Specialitäten der Heil. Röm. Reichs-Streuſandbüchſe zu verweben wiſſen; allein lieber wäre es mir doch geweſen, wenn Sie nicht die märkiſche Roſinante beſtiegen hätten, ſondern nach wie vor Ihrem Bucephalus treu geblieben wären, auf dem Sie ſo lange Jahre in der großen Arena der Geſammt-Erdkunde ſo glänzende Erfolge errungen haben. Ich beſchwöre Sie, theuerſter Profeſſor, beeilen Sie ſich, aus der Mark herauszukommen, damit Sie im Stande ſind, Ihr vortreffliches Jahrbuch wieder aufzunehmen, das von der Zeitſchrift der Berliner geographiſchen Geſellſchaft nie wird erſetzt werden. Hören Sie auf meine Bitten! Ich werde Ihnen die hiſtoriſchen Notizen über Ringenwalde, die Sie von mir verlangen, in die Feder dictiren, das nächſte Mal, wenn Sie mich mit Ihrem Beſuch erfreuen. Erinnern Sie mich gütigſt daran! Mein Gedächtniß für Jüngſtvergangenes, ich geſtehe es Ihnen, fängt an, ſich abzuſchwächen.

Mit alter freundſchaftlicher Anhanglichkeit

Ihr

Mittwochs. Al. Humboldt.

Humboldt ſpricht in dieſem Briefe von meinem „Handbuche der Mark Brandenburg und des Markgrafthums Nieder-Lauſitz", mit deſſen Bearbeitung ich damals beſchäftigt war. Die Geſchichte des Ritterguts Ringenwalde, welches Alexander von Humboldt von ſeiner Mutter ererbte, iſt, nach ſeinen Dictaten, im III Bande dieſes Werks, S. 449, erzählt; von Tegel, dem Erbgute Wilhelm's von Humboldt, iſt Bd. I, S. 475—476 die Rede.

Digitized by Google

67.

(Erhalten 18. Januar 1855.)

Dem Könige ſoll ich Auskunft geben über Rußlands Einwohnerzahl und über die Menſchenmenge, die Monsieur Bonaparte (wie man den Kaiſer der Franzoſen, oder auch noch anders, zu nennen pflegt, wenngleich die Diplomatie ihn als Napoleon III anerkannt hat) zu Gebote ſteht, auch wie viele Seelen her most gracious Majesty in Europa zu loyalen Unterthanen zählt. Man quält mich um Details, und ich habe ſie nicht, nur ganz Allgemeines und Aelteres; es ſoll aber Neues und Neueſtes ſein. Ich bitte Sie, theuerſter Profeſſor, unterſtützen Sie mich; vermuthlich beſitzen Sie durch Mittheilung Köppen's die neueſten Zahlen von Rußland. Haben Sie die Güte, eine kleine vergleichende Zuſammenſtellung zu machen. Unter den obwaltenden Zeitläufen werden die Zahlen wohl auch Stoff zu einem kleinen Raiſonnement geben; ich laſſe es Ihnen offen innerhalb Maaßhaltender Schranken. Ich bitte um baldige Mittheilung, wo möglich morgen, ſpäteſtens übermorgen.

Freundſchaftlichſt

Ihr

In Eile. Al. Humboldt.

Donnerſtag.

68.

(Erhalten 21. Januar 1855.)

Vielen Dank für die ruſſiſche Note, die vortrefflich iſt. Sie kam zur rechten Zeit: ich wurde wieder befragt, und

konnte nun gründliche Antwort geben. Ich habe mit Ihrer Note Ehre eingelegt; ſie hat Beifall gefunden, auch das Raiſonnement! Sie würden wohl thun, ſie irgend einer viel geleſenen Zeitung (etwa an Spiker's) zum Abdruck zu geben, da ſie beitragen wird, manche und viel verbreitete Irrthümer zu berichtigen. Es wurden 100 Millionen zuſammengefabelt und daran der Schluß geknüpft, es werde dem Kaiſer nimmer an Kanonenfutter fehlen, und die uraliſchen und altaïſchen Waſchanſtalten ſtänden im höchſten Flor. In dieſen wußte ich Beſcheid! Sie haben doch eine Copie von der Note zurückbehalten? Ich frage für den Fall, wenn Sie meinen Wunſch wegen Abdrucks in einer Zeitung berückſichtigen. Das Original habe ich dem Könige laſſen müſſen; Er will es mir ſpäter wiedergeben.

Ihr

B. 21 Jan. 1855. Al. H t.

Von der „ruſſiſchen Note", wie H. meinen Aufſatz nennt, hatte ich allerdings den Entwurf zurückbehalten. Ich ſchickte ihn noch an demſelben Tage an Dümont. Dieſer ließ ihn in der Beilage zu Nr. 24 der „Kölniſchen Zeitung", Mittwoch, 24 Januar 1855, abdrucken. Ich wiederhole ihn hier, da er den Zahlen künftiger Zeiten zur Vergleichung dienen kann.

Rußlands Volksmenge, verglichen mit der der anderen Mächte.

Von der Havel, 21. Januar.

Der Akademiker Peter von Köppen, welcher in der hiſtoriſch-philologiſchen Claſſe der kaiſerl. Akademie der Wiſſenſchaften zu St. Petersburg, außer geſchichtlichen und ethnographiſchen Forſchungen, vorzugsweiſe das Departement der Statiſtik vertritt, beehrt den Berichterſtatter ſeit länger

als einem Viertel-Jahrhundert mit ſeiner literariſchen Freundſchaft, in Folge deſſen eben derſelbe in bald kürzeren, bald längeren Zwiſchenraümen durch Überſendung ſeiner im Druck erſchienenen akademiſchen Denkſchriften erfreüt wird. Unter den jüngſten, ihm eben jetzt zugegangenen Mittheilungen befindet ſich auch eine „vorläufige Überſicht der Bevölkerung Rußlands zur Zeit der neünten Volkszählung im Jahre 1851", welche die kaiſerliche Akademie in dem von ihr in deütſcher Sprache herausgegebenen „St. Petersburger Kalender für das Jahr 1855" hat abdrucken laſſen.

Nach dieſer Überſicht belaüft ſich die Einwohnerzahl des geſammten Ruſſiſchen Reiches, um bei einer runden Zahl ſtehen zu bleiben, mit Weglaſſung der Einheiten und Zehner, auf . . . . . 66,713,600.

Davon leben im eüropäiſchen Antheil des Reiches, wenn deſſen öſtliche Gränze auf dem Scheiderücken des Uralgebirges angenommen wird, ... 52,383,500.

Inſonderheit beträgt die Volksmenge der drei Oſtſee-Provinzen Eſthland, Liwland und Kurland, wo ſeit länger als einem halben Jahrtauſend deütſche Cultur heimiſch geworden, ... 1,650,500.

Die des Großfürſtenthums Finnland mit ausſchließlich lutheriſcher Bevölkerung . . . . . 1,636,900.

Und die des Königreichs Polen . . . . 4,852,100.

Hätte heüte vor vierzig Jahren innerhalb gewiſſer Kreiſe ſtaatsmänniſcher Thätigkeit in der Kaiſerſtadt an der Donau nicht die Idee der Zweitheilung Deütſchlands eine Zeitlang vorgewaltet, ſo würden von den Bewohnern des Königreichs Polen gegenwärtig 1,968,200 Unterthanen des Kaiſers von Öſterreich, und 2,883,900, ſo wie etwa 116,100 im Gou-

vernement Grodno, zuſammen 3 Millionen, Unterthanen des Königs von Preußen ſein; und Zamoſz, Warſzawa und Modlin würden, ſtatt ſlawiſcher Angriffspuncte gegen das Abendland, was ſie geworden ſind, feſte Burgen des germaniſchen Abendlandes gegen das ſlawiſche Morgenland geblieben ſein, was ſie 1795 geworden waren. Wäre Öſterreichs und Preußens Oſtgränze am Bug und am Niemen — dem deütſchen Strome, wie der Slawe mit dem Namen anzudeuten ſcheint — 1815 wieder hergeſtellt worden, ſo unterliegt es keinem Zweifel, daß Polens Bevölkerung, von freiſinnigen Staats-Einrichtungen zur Erweckung, Belebung und Entwicklung aller Thätigkeiten der Volkswirthſchaft angeregt, nach einer weit größern Verhältnißzahl zugenommen haben würde, als es ſeit den letzten 40 Jahren der Fall geweſen iſt. Deütſche Geſetzgebung würde einen freien Bauernſtand geſchaffen und ihn zum thatkräftigen Staatsbürgerthum erzogen haben; deütſcher Unternehmungsgeiſt, mit Beharrlichkeit gepaart, und deütſche Capitalien würden ſich — wie es ſelbſt jetzt unter ſlawiſchem Regiment verſuchsweiſe geſchieht — angeſiedelt, den fruchtbaren Boden des weiten Lechenlandes in hohen Culturſtand verſetzt, und die auf ihm gewonnenen Roherzeügniſſe in zahlreichen Werkſtätten des techniſchen Gewerbfleißes hoch verwerthet haben, die unter der, meiſt nur auf üppige Genußſucht berechneten, polniſchen Adelswirthſchaft völlig verwahrloſt werden, auch wenn ſich ihr zu deren Anlage und Betriebe ſemitiſche Finanz-Quellen freigebig öffnen, um überreichliche Dividenden flüſſig zu machen.

Köppen's Nachweiſungen über die Bevölkerung Rußlands enthalten aber nicht, was wohl zu merken iſt, die Kopfzahl der regelmäßigen bewaffneten Macht. Mit Rückſicht auf die

bekannte Verſchiedenheit, welche der Etat des kaiſerl. ruſſiſchen Heeres in der „Sollſtärke“ und in der „Iſtſtärke“ darbietet, glaubt Berichterſtatter recht hoch zu greifen, wenn er die im europäiſchen Rußland ſtehenden „activen Truppentheile der großen Armee“ zu 616,300 bewaffneten Männern ſchätzt. Unter dieſer Vorausſetzung ergibt ſich für Rußland diesſeit des Ural — und dieſer Theil des ſlawiſchen Morgenlandes kann dem europäiſchen Abendlande gegenüber nur in Betracht kommen — eine Volksmenge von 53 Millionen.

Ein echtes Volksleben vermag ſich nach ſeinen materiellen und ſpirituellen Intereſſen aber nur da zu entwickeln, wo Boden und Klima ein nahes Nebeneinanderwohnen der Menſchen geſtatten; wo der Bewohner des einen Orts nicht etwa meilenweit zu gehen hat, um zu ſeinem Nachbar im anderen Orte zu gelangen. Nun aber leben die 53 Millionen europäiſcher Unterthanen des ruſſiſchen Kaiſers — nicht Zaren; denn die Regenten Rußlands, die bis 1547 ſchlichte Großfürſten waren, nannten ſich von da an Zare, d. h. Monarch, König, ſeit Johann IV Waßiljewitſch, dem Grauſamen, und von 1721 an, ſeit Peter I, Imperatoren — auf dem ungeheuren Raume von 90,000 Geviertmeilen, ſo daß die relative Bevölkerung nur 590 beträgt. Was in den Staaten des Abendlandes als eine dünne und lichte Bevölkerung angeſehen wird, wenn nämlich 2000 Menſchen auf der Fläche einer Quadratmeile neben einander wohnen, das iſt im europäiſchen Rußland das Maximum der Volksdichtigkeit; und dieſe Zahl, oder doch nur wenig darüber, trifft die innerſten Gegenden des Reichs, wie Moskau, Tula, Kursk, den Hauptſitz der Großruſſen, oder des eigentlichen Ruſſenvolks, das aber von der weſtlichen Gränze, von wo

aus allein ihm die Fackel der Aufklärung leüchten kann, durch eine Entfernung getrennt iſt, die ſich mit der Strecke von Berlin bis Rom vergleichen läßt. Dieſer größten Dichtigkeit der Bevölkerung ſteht die kleinſte mit nur 16 Menſchen auf der Geviertmeile gegenüber, freilich in einem Gürtel der Erde, wo es zehn Monate lang Winter und nur zwei Monate lang Sommer iſt und die Jahreszeiten des Frühlings und Herbſtes faſt unbekannte Erſcheinungen oder doch nur auf wenige Tage beſchränkt ſind, wo die mittlere Wärme des Jahres unter dem Gefrierpuncte ſteht oder ſich kaum über denſelben erhebt; ſo im Gouvernement Archangel, das ſich auf einem Erdraume ausdehnt, der größer iſt als das Geſammt-Areal der öſterreichiſchen Kaiſer-Monarchie mit Hinzurechnung aller Mittelſtaaten des deütſchen Bundes.

Wie verhalten ſich nun aber die Volksmengen der mittel- und weſteüropäiſchen Mächte zu den 53 Millionen des ſlawiſchen Morgenlandes?

Seine unmittelbaren Nachbarn, Öſterreich und Preüßen, haben auf 17,100 Quadratmeilen $53^1/_2$ Million Einwohner, Öſterreich $36^1/_2$, Preüßen 17 Millionen; und fügt man dieſer Einwohnerzahl der beiden leitenden Mächte des mittleren Eüropa die der übrigen deütſchen Staaten hinzu, ſo ſteht dem Slawenthum ein compactes Germanenthum von 69 Millionen gegenüber, das auf einem Raume von 21,600 Geviertmeilen zuſammengedrängt iſt, der nicht einmal die Größe der drei nördlichſten Provinzen Rußlands hat, der Gouvernements Archangel, Wologda und Olonez, die unmittelbar mit dem Gebiet der Kaiſerſtadt an der Newa gränzen.

Und die Weſtmächte? Sie ſtehen auf einem Raume

von 15,300 Geviertmeilen mit einer Volkskraft da, die, bloß nach Köpfen gezählt, 63 Millionen beträgt — 27½ Million freie Briten, 35½ Million gezügelte Franzmänner. Das macht zusammen 132 Millionen!

Slawisches Morgenland, „mit dem Stahl in der Faust und dem Kreüz im Herzen", und germanisch-romanisches Abendland, das auf sein Panier die ewigen Gesetze des Rechts, der Vernunft und der Sittlichkeit verzeichnet hat, sind Gegensätze geworden, die von Menschenmengen vertreten werden, welche, bloß der Anzahl der Leiber nach, sich verhalten wie 53 zu 132, oder wie 1 zu 2½. Aber auf Seite der Zahl 1 steht eine Fülle kriegerischer Kraft, die man nicht wohl thut, gering zu schätzen. Alle Culturvölker sind friedliebend, den Werken des Krieges abgeneigter, als rohe und arme Nationen. Jene Friedensliebe entspringt nicht bloß aus der Sorge für die materiellen Interessen, sondern sie ist ein unmittelbarer Ausfluß des zum höheren Bewußtsein gekommenen Sittengesetzes.

69.

(Erhalten 17. Juli 1855.)

Das einfachste, wenn man ein Buch schreiben will, ist, es von anderen machen zu lassen, d. h. Fragen aufzugeben von einer Allgemeinheit, daß man Monathe zubringen müßte, um das Material zur Antwort aufzusammeln.

Der ehemals wegen Schwachsinns bekannte, jetzt ganz geheilte Prinz . . . . . , Sohn des Prinzen . . . , quält mich von Vevay (Pays de Vaud) aus mit

hydrographiſchen Anfragen. Ich wende mich, um wenigſtens ein Buch und pag. zu nennen, an Sie, mein theurer Freund. Sie haben viel über Waſſerabnahme der Oder, Elbe und des Rheins geſchrieben, das ich beſitze aber nicht zur Hand habe. Ich laſſe mich auf keine Beantwortung der Fragen ein. Ich wünſche bloß Citat der pagina Ihrer eigenen Schriften und etwa den Titel eines Buchs vom deutſchen Waſſerbau. Schicken Sie mir gütigſt die Anfragen zurück. Um Nachſicht bittend empfehle ich mich Ihrem freundſchaftlichen Andenken.

Berlin Sontag Nacht. Al. Humboldt.

Ich ſchäme mich, von Ihnen noch in älterer Bewahrung zu beſitzen: Almanach für 1837 und Allgemeine Länder- und Völkerkunde, Bd. I, 1837.

Einer der letzten Briefe, der erhalten worden, iſt der folgende. Er gibt Zeugniß von dem unendlichen Wohlwollen, welches Alexander von Humboldt's ganzes Sein und Denken durchdrang. Die reinſte, echteſte Menſchenliebe hatte ihren Thron in dem Herzen dieſes Mannes aufgeſchlagen, der in ſeinem tief religiöſen Gemüth von keinem ſeiner Zeitgenoſſen überſtrahlt worden iſt. Den Bericht über die Veranlaſſung zu dieſem letzten Briefe muß ich den Denkwürdigkeiten vorbehalten, die erſt dann erſcheinen können, wenn ich meinem großen Freunde und Gönner ins Jenſeits gefolgt ſein werde.

70.

(Erhalten 27. Juli 1855.)

Ich habe wenig, aber doch Aufſchub und etwas Beruhigendes erhalten. Ich hätte gewünſcht, daß wenigſtens zu dem Niederſchlagen eines Theils der Summe Hofnung gegeben worden wäre, da ich in meinem Briefe ſo ſehr auf

die Ehre gefußt hatte, die Sie dem Institut gebracht haben. Man schmilzt nicht Eisberge!

Freundschaftlichst

Ihr

B. Donnerstags. Al. Humboldt.

Behalten Sie ja die, wenigstens sehr höfliche, Anlage. Wie sind Sie nicht im bösen Reclamations-Jahre 1848 gequält worden und der Quaal damals entgangen!

Alexander von Humboldt

† am 6 Mai des Jahres 1859.

Der Prinz Adolf zu Hohenlohe-Ingelfingen, auf Koschentin, sprach, als Präsident des Herrenhauses zu Berlin, in dessen Sitzung vom 9 Mai 1859 Behufs Theilnahme des Herrenhauses an Alexander von Humboldt's Leichenbestattung die folgenden Worte:

„Die hervorragenden Verdienste des Dahingeschiedenen „werden es dem Herrenhause als seine Obliegenheit erschei„nen lassen, sich zu betheiligen, und ich gebe es den Herren „anheim, zunächst sich darüber auszusprechen, ob Sie sich so „betheiligen wollen, oder namentlich im Wege einer Depu„tation."

Außerordentlich geistvoll!

würde Humboldt gesagt haben, hätte er diese schöne Anrede aus dem Munde des Vorsitzenden der ersten politischen Körperschaft im Staate der Intelligenz mit anhören können!

Humboldt hat in Berlin, seit seiner Übersiedelung aus Paris, 1827, nur drei Wohnungen gehabt. Die erste war „Hinter dem neüen Packhofe", wie man die Straße nannte. Aus dieser Wohnung wurde er vom Könige „vertrieben", wie er selbst sich scherzhaft auszudrücken pflegte, als Friedrich

Wilhelm IV im Jahre 1841 den Bau des „Neüen Muſeums“ beginnen ließ, für den das Haus, in welchem Humboldt wohnte, abgetragen werden mußte. Er bezog eine andere Wohnung „Hinter der Werderſchen Kirche“. Dort blieb er aber nicht lange, weil ihm dieſe Stadtgegend zu geraüſchvoll war. Wer als Fremder nach Berlin kommt, wird es ſicherlich nicht verſaümen, den Prachtbau des iſraelitiſchen Tempels in der Oranienburger Straße zu bewundern. Aber er gehe noch einige Schritte weiter, bis vor das Haus, welches mit der No. 67 bezeichnet iſt.

In diesem Hause
wohnte
Alexander von Humboldt
vom Jahre 1842
bis zu seinem Hinscheiden
am 6 Mai 1859.

So beſagt die Inſchrift einer Denktafel, welche die Familie Mendelsſohn, der das Haus gehörte, dem großen Verſtorbenen an der Vorderſeite des Hauſes geſtiftet hat. Es gibt in Berlin außer dieſer nur noch zwei Denktafeln: die älteſte iſt Moſes Mendelsſohn gewidmet, in der Spandauer Straße, die jüngſte iſt dem Andenken Fichte's geweiht, an der Neüen Promenade. .

Es iſt im Vorbericht zu dieſer Brieſſammlung, wie ich nachträglich erfahre, meine Rechtſchreibung geändert worden. Ich erwähne dies hier am Schluſſe, damit der geneigte Leſer nicht etwa meine, ich ſei mir ſelbſt abtrünnig geworden. Wer kann aus der Schreibweiſe A-e-ußerungen jemals A-ußerungen herausleſen und ſprechen?

Berlin, den 18 September 1863. B.

Ende des dritten und letzten Bandes.

Druck von Ferber & Seydel in Leipzig.

005697362

Im Verlage von **Hermann Coſtenoble** in Leipzig erſchienen ferner folgende neue Werke:

Körner, Friedrich, Director an der höhern Handelsakademie in Peſth. Die Erziehung der Knaben in Haus und Schule. Ein Handbuch für Eltern und Erzieher. (Das Buch der Erziehung in Haus und Schule. Zweite Abtheilung.) 8. broch. 27 Ngr.

Erneſti, Louiſe, Geld und Talent. Roman. 3 Bde. 8. broch. 4 Thlr.

Gerſtäcker, Friedrich, Der Kunſtreiter. Eine Erzählung. 3 Bde. 8. broch. 3 Thlr. 15 Ngr.

Gerſtäcker, Friedrich, Achtzehn Monate in Süd-Amerika und deſſen deutſchen Colonien. 6 Theile in 3 Bänden. 8. broch. $5\frac{1}{3}$ Thlr.

Gerſtäcker, Friedrich, Die Regulatoren in Arkanſas. Aus dem Waldleben Amerika's. Erſte Abtheilung. 3 Bde. 4. Aufl. 2. Stereot.-Ausgabe. 8. broch. $1\frac{2}{3}$ Thlr.

Gerſtäcker, Friedrich, Die Flußpiraten des Miſſiſſippi. Aus dem Waldleben Amerika's. Zweite Abtheilung. 3 Bde. 4. Aufl. 2. Stereot.-Ausgabe. 8. broch. $1\frac{2}{3}$ Thlr.

Gerſtäcker, Friedrich, Die beiden Sträflinge. Auſtraliſcher Roman. 3 Bde. 8. broch. $3\frac{5}{6}$ Thlr.

Gerſtäcker, Friedrich, Unter dem Aequator. Javaniſches Sittenbild. 3 Bde. 8. broch. $4\frac{1}{4}$ Thlr.

Gerſtäcker, Friedrich, Das alte Haus. Erzählung. 8. broch. $1\frac{1}{2}$ Thlr.

Gerſtäcker, Friedrich, Tahiti. Roman aus der Südſee. Zweite Auflage. 4 Bde. 8. broch. 6 Thlr.

Gerſtäcker, Friedrich, Nach Amerika! Ein Volksbuch. Illuſtrirt von Theod. Hoſemann und Karl Reinhardt. 6 Bde. 8. broch. 6 Thlr. 12 Ngr.

Gerſtäcker, Friedrich, Der kleine Goldgräber in Californien. Eine Erzählung für die Jugend. Mit 6 colorirten Bildern. 8. In Buntdruck-Umſchlag gebunden. $1\frac{2}{3}$ Thlr.

Gerſtäcker, Friedrich, Gold! Ein Californiſches Lebensbild aus dem Jahre 1849. 3 Bde. 8. broch. 4 Thlr.

Druck von Ferber & Seydel in Leipzig.

LEGATORIA DI LIBRI
N. 3
FIRENZE

Digitized by Google